

Les règles conventionnelles de répartition de la cotisation sur la valeur ajoutée des entreprises

JUIN 2014

Yves **BONNET** • Jean-Pascal **COGEZ**
Xavier **DOUBLET**



Inspection générale
des finances

N° 2014-M-025-02

Inspection générale
de l'administration

N° 14-082/14-022/01

RAPPORT

LES RÈGLES CONVENTIONNELLES DE RÉPARTITION DE LA COTISATION SUR LA VALEUR AJOUTÉE DES ENTREPRISES

Établi par

YVES BONNET
INSPECTEUR GÉNÉRAL DES FINANCES

JEAN-PASCAL COGEZ
INSPECTEUR GÉNÉRAL DE L'ADMINISTRATION

**AVEC LE CONCOURS DE
CÉCILE RUFFÉ**
INSPECTRICE PRINCIPALE (DGFIP)

XAVIER DOUBLET
ADMINISTRATEUR CIVIL HORS CLASSE,
CHARGÉ DE MISSION

- JUIN 2014 -

SYNTHÈSE

Le pacte de confiance et de responsabilité entre l'État et les collectivités locales prévoit, dans son relevé de conclusions du 16 juillet 2013, que « *la territorialisation de la cotisation sur la valeur ajoutée des entreprises (CVAE) fera l'objet d'un travail approfondi avec l'État, qui s'appuiera sur une mission d'inspection et pourra conduire à des propositions d'ajustement* ».

Le ministre de l'économie et des finances, la ministre de la réforme de l'État, de la décentralisation et de la fonction publique, ainsi que les ministres délégués chargé du budget et chargée de la décentralisation ont confié cette mission d'évaluation aux inspections générales de l'administration (IGA) et des finances (IGF) par lettre du 11 février 2014.

La mission a d'abord constaté que l'utilisation du critère des effectifs, très apprécié des élus, présente plusieurs inconvénients pour la territorialisation de la CVAE des entreprises multi-établissements :

- ◆ au plan économique, l'écart entre la valeur ajoutée et les effectifs est variable selon les secteurs, notamment en raison d'efforts de productivité d'ampleur variable au cours des dix dernières années. Ainsi, ce critère désavantage probablement les territoires industriels par rapport à ceux qui accueillent les établissements tertiaires et logistiques des mêmes entreprises ;
- ◆ au plan administratif, ce critère impose aux entreprises une déclaration d'effectifs spécifique, souvent complexe, de plus, difficilement vérifiable quelques années plus tard par l'administration fiscale.

Quant à la surpondération des établissements industriels, l'utilisation d'un facteur 2, hier, et 5, aujourd'hui, est trop uniforme pour représenter la réalité des contraintes imposées aux territoires, très variables selon l'activité des sites.

Les inconvénients actuels du critère des effectifs seraient accrus par son extension aux groupes intégrés fiscalement, comme l'illustrent les simulations de la DGFIP :

- ◆ les objectifs visés, d'équité de la répartition par rapport au PIB régional et d'un meilleur retour pour les collectivités locales ne sont pas atteints, car les bénéficiaires et les perdants du système le demeurent, avec des écarts plus marqués, sans que les effets de redistribution entre les territoires soient explicables ;
- ◆ l'ampleur de la redistribution entre les territoires de ce mode de répartition a les mêmes effets qu'une péréquation sans en avoir la transparence. De plus, les perdants sont d'autant plus nombreux que la taille des collectivités est limitée (près de la moitié des communes isolées et des EPCI, mais une seule région) et, pour certaines d'entre elles, pour plus de 20 % des montants perçus. En période de fortes tensions sur les finances publiques, ceci est peu envisageable ;
- ◆ ce mode de répartition, s'il était étendu aux groupes intégrés fiscalement, accroîtrait l'imprévisibilité du produit revenant à chaque collectivité, puisque le périmètre d'un groupe fiscal peut changer chaque année et que, surtout, le montant pourrait varier fortement alors que l'établissement local est resté strictement le même en termes de valeur ajoutée et d'effectifs, par exemple si les effectifs du groupe s'accroissent ou diminuent fortement sur d'autres sites.

Cette extension aux groupes réduirait également la portée de la suppression de la déclaration spécifique d'effectifs, retenue le 14 avril 2014, dans le cadre du choc de simplifications pour les entreprises mono-établissement et mono-site, mesure par ailleurs d'ampleur limitée.

Rapport

La mission a dès lors examiné si d'autres critères pourraient mieux répondre aux objectifs visés, tout en utilisant des données déjà connues des administrations.

En cas de maintien du cadre actuel de la CVAE aux seules entreprises multi-établissements, la mission préconise de conserver le critère des effectifs en intégrant les éléments de la déclaration spécifique actuelle dans le projet de la déclaration sociale nominative (DSN), à l'horizon de 2017, ce qui est possible si la décision est prise rapidement.

En cas d'extension de la redistribution entre toutes les entités d'un groupe, pour obtenir une forme de péréquation, la mission préconise de remplacer le critère des effectifs par un critère de surfaces, simple à mettre en œuvre, robuste, fortement redistributif et transparent.

Dans ces deux hypothèses la charge des entreprises serait allégée du fait de la suppression totale de la déclaration spécifique.

Les modalités de mise en œuvre et le calendrier sont à appréhender en tenant compte de la révision engagée des valeurs locatives des locaux professionnels. Par ailleurs, attribuer la CVAE en totalité ou quasi-totalité aux régions, dans le cadre de la réforme territoriale, permettrait de réduire les inégalités par un double effet de réduction du nombre de groupes concernés et de moyenne sur de plus vastes territoires.

En matière de surpondération des établissements industriels, la mission suggère d'utiliser la hiérarchisation des risques des installations classées pour la protection de l'environnement (ICPE), qui présente des avantages multiples : transparence, disponibilité de l'information pour toutes les parties prenantes, amélioration du retour pour les territoires en fonction des contreparties de risques et de nuisances supportées.

La mission évoque également des pistes d'amélioration de la répartition de la CVAE, au moyen d'outils déjà éprouvés de péréquation, de lissage temporel et de gestion des difficultés sectorielles temporaires.

Elle préconise également d'améliorer en profondeur la relation partenariale entre collectivités et administrations d'État dans la gestion des impôts locaux. Ainsi, elle propose d'amplifier le travail commun initié entre la DGFIP et les associations d'élus comme suit :

- ◆ la DGFIP pourrait fournir l'ensemble des données, locales et nationales, nécessaires au contrôle de la répartition de la CVAE, afin que les collectivités soient en mesure de reconstituer l'impôt qui leur est versé ; en effet, l'administration ne paraît pas fondée à opposer le secret fiscal, alors qu'il ne s'agit pas d'éléments d'assiette ou de liquidation de l'impôt et que l'interprétation qu'elle fait actuellement du texte conduit à rendre ineffective la disposition a-bis de l'article 135 B du code général des impôts spécifiquement votée en 2012 ;
- ◆ l'État devrait reconnaître un droit général d'accès et de signalement d'erreurs aux collectivités, en matière de bases de la fiscalité locale, comme la pratique existe déjà pour les impôts directs sur rôles, en étendant aux personnes informées les obligations du secret fiscal. Ceci concourrait à l'équité et au rendement de l'impôt local.

Enfin, la baisse de la CVAE au niveau national, pour la première fois en 2014, impose d'anticiper et d'améliorer la fiabilité des informations transmises par l'État pour l'établissement des budgets primitifs. A cette fin, la mission suggère de décaler la période de référence du montant à répartir : au lieu de retenir l'année civile, l'administration fiscale retiendrait douze mois consécutifs en intégrant quatre mois de l'année N-2. La DGFIP serait ainsi en mesure de fournir le montant définitif de la CVAE par collectivité, en novembre N-1 pour la confection des budgets N.

SOMMAIRE

INTRODUCTION.....	1
1. LES ACTEURS NE PARTAGENT PAS LA MÊME APPRÉCIATION DES RÈGLES CONVENTIONNELLES DE RÉPARTITION DE LA CVAE.....	3
1.1. Ce désaccord des acteurs nécessite un rappel du dispositif et des modalités de la répartition.....	3
1.1.1. <i>La CVAE est un impôt comptable.....</i>	<i>3</i>
1.1.2. <i>Sa répartition entre les collectivités locales est conforme à la valeur ajoutée produite et la seule exception prévue est indispensable.....</i>	<i>4</i>
1.2. Le point de vue des acteurs diverge sensiblement selon leurs intérêts.....	5
1.2.1. <i>Les collectivités locales sont insatisfaites pour des motifs importants et variés.....</i>	<i>5</i>
1.2.2. <i>Les entreprises sont attachées à la stabilité des règles déclaratives, si une simplification n'est pas possible.....</i>	<i>6</i>
1.2.3. <i>Les administrations sont prêtes au dialogue, mais sont prudentes sur d'éventuelles évolutions qui pourraient être complexes à mettre en œuvre.....</i>	<i>9</i>
1.3. La mission est réservée sur les critères conventionnels utilisés pour la répartition de la CVAE des entreprises multi-établissements.....	9
1.3.1. <i>La fiabilité du critère des effectifs n'est pas assurée et ne peut pas être sensiblement améliorée par l'administration fiscale.....</i>	<i>9</i>
2. L'EXTENSION DES MODALITÉS DE RÉPARTITION DES ENTREPRISES MULTI-ÉTABLISSEMENTS AUX GROUPES N'EST PAS UNE RÉPONSE ADAPTÉE AUX ENJEUX DE LA TERRITORIALISATION.....	12
2.1. Cette modalité de répartition ne permet pas d'atteindre les objectifs affichés.....	12
2.1.1. <i>Rappel des objectifs visés.....</i>	<i>12</i>
2.1.2. <i>La modalité de répartition « groupe » atténue la concentration de la CVAE sans la rendre plus équitable.....</i>	<i>13</i>
2.1.3. <i>La modalité de répartition « groupe » n'avantage pas particulièrement les territoires industriels.....</i>	<i>16</i>
2.2. Ce mode de répartition est en réalité un système de péréquation sans les avantages de la transparence.....	18
2.2.1. <i>Un changement d'échelle qui ne correspond pas à une territorialisation de la CVAE.....</i>	<i>18</i>
2.2.2. <i>Une modalité qui crée d'autant plus de perdants que la maille territoriale retenue est étroite.....</i>	<i>18</i>
2.2.3. <i>Une modalité qui aboutit à des effets aléatoires.....</i>	<i>19</i>
3. LA RECHERCHE D'AUTRES CRITÈRES DE RÉPARTITION OU DE PONDÉRATION S'AVÈRE PERTINENTE.....	21
3.1. La recherche d'un critère alternatif au critère des effectifs se révèle délicate.....	21
3.1.1. <i>Le critère de la masse salariale aggraverait la situation actuelle.....</i>	<i>22</i>
3.1.2. <i>Le critère de la consommation énergétique est trop complexe.....</i>	<i>22</i>
3.1.3. <i>Le critère de la surface foncière est insuffisant en soi.....</i>	<i>23</i>
3.1.4. <i>Le critère prenant en compte la dangerosité et les nuisances est signifiant.....</i>	<i>23</i>

3.2.	S'il est conservé, l'amélioration du critère des effectifs est indispensable	24
3.2.1.	<i>La simplification de la déclaration 1330-CVAE n'est pas satisfaisante</i>	24
3.2.2.	<i>La réduction du champ de la déclaration 1330-CVAE n'est pas suffisante</i>	24
3.2.3.	<i>Le remplacement à terme de la déclaration 1330-CVAE par la déclaration sociale nominative serait la meilleure solution.....</i>	25
3.3.	La mission formule deux propositions d'évolution avec ou sans utilisation du critère des effectifs	26
3.3.1.	<i>Une proposition écartant le critère des effectifs : la valeur locative brute et la surface foncière pondérée</i>	26
3.3.2.	<i>Une proposition conservant un critère des effectifs rénové : la valeur locative brute et les effectifs pondérés.....</i>	27
3.3.3.	<i>Tableau de simulation théorique simplifiée.....</i>	28
3.3.4.	<i>L'impact de la révision des valeurs locatives brutes</i>	29
3.4.	Des dispositifs d'accompagnement classiques sont également envisageables	30
3.4.1.	<i>La péréquation entre territoires est généralement vue comme réduisant le lien avec le territoire.....</i>	30
3.4.2.	<i>Le lissage temporel devrait être initié une année de forte hausse du produit.....</i>	30
3.4.3.	<i>La gestion des difficultés sectorielles temporaires est toujours possible</i>	31
4.	UNE RÉPONSE À LA DEMANDE DE TRANSPARENCE ET D'INFORMATION DES COLLECTIVITÉS EST NÉCESSAIRE.....	32
4.1.	Les demandes des collectivités territoriales sont légitimes.....	32
4.1.1.	<i>La confection de budgets sincères et opérationnels nécessite des informations fiables.....</i>	32
4.1.2.	<i>La connaissance des contribuables est un préalable au dialogue politico-économique local.....</i>	32
4.2.	Les avancées issues du travail en commun de la DGFIP et des associations d'élus sont significatives et doivent être prolongées	33
4.2.1.	<i>Un partenariat qui débouche sur un document-cadre.....</i>	33
4.2.2.	<i>Un partenariat qui doit être approfondi</i>	33
4.3.	L'enrichissement des fichiers fournis aux collectivités constitue une demande forte (nature des versements et millésime de l'impôt)	34
4.3.1.	<i>La situation actuelle s'explique par la complexité du système de traitement....</i>	34
4.3.2.	<i>Les obstacles sont significatifs au regard de l'enjeu financier</i>	34
4.4.	La modification des contours du secret fiscal est incontournable	35
4.4.1.	<i>Le secret fiscal n'est pas opposable en matière de répartition de la CVAE.....</i>	35
4.4.2.	<i>La fourniture des éléments permettant de reconstituer la répartition de l'impôt entre les territoires</i>	36
4.4.3.	<i>L'exemple des anomalies relevées par l'observatoire fiscal de la communauté urbaine de Bordeaux mérite réflexion.....</i>	36
4.4.4.	<i>La modification de l'article L. 135 B du LPF doit être globale</i>	37
4.5.	La modification du calendrier de répartition répondrait à certaines demandes des collectivités à moindre coût.....	38
4.5.1.	<i>L'enchaînement des opérations administratives doit être respecté.....</i>	38
4.5.2.	<i>Un nouveau calendrier anticipé d'information est néanmoins possible.....</i>	38

INTRODUCTION

Le pacte de confiance et de responsabilité entre l'État et les collectivités locales prévoit, dans son relevé de conclusions du 16 juillet 2013, que « *la territorialisation de la cotisation sur la valeur ajoutée des entreprises (CVAE) fera l'objet d'un travail approfondi avec l'État, qui s'appuiera sur une mission d'inspection et pourra conduire à des propositions d'ajustement* ».

Conformément à cet engagement, le ministre de l'économie et des finances, la ministre de la réforme de l'État, de la décentralisation et de la fonction publique, ainsi que les ministres délégués chargé du budget et chargée de la décentralisation ont confié cette mission d'évaluation aux inspections générales de l'administration (IGA) et des finances (IGF) par lettre du 11 février 2014¹.

*

La CVAE² résulte de la suppression de la taxe professionnelle par la loi de finances pour 2010 et constitue une ressource fiscale importante des collectivités locales. Avec 15,2 Md € reversés en 2012 au bloc communal³, aux départements et aux régions, la CVAE représente 6,7 % de leurs recettes totales de fonctionnement et d'investissement⁴.

Acquittée par les entreprises redevables ou prise en charge par l'État au titre du dégrèvement barémique⁵, elle est « territorialisée », c'est-à-dire répartie entre les collectivités en fonction de la valeur ajoutée (VA) considérée comme ayant été produite sur leur territoire, afin de les faire bénéficier d'un retour fiscal direct de l'activité économique qui y est déployée.

Des règles conventionnelles de répartition de la valeur ajoutée sont toutefois nécessaires pour les entreprises multi-établissements. En effet, un établissement principal (société mère ou filiale) est doté de la personnalité juridique et d'une comptabilité patrimoniale permettant le calcul de la VA. En revanche, les éventuels établissements secondaires qui dépendent de lui, ne disposent ni de la personnalité juridique, ni d'une comptabilité, ce qui ne permet pas de déterminer de façon précise la VA qu'ils produisent⁶.

Dans ces conditions, la CVAE calculée pour l'établissement principal est répartie entre les collectivités locales d'implantation des établissements principal et secondaire(s), en fonction d'une clé de répartition basée sur leurs effectifs et leurs valeurs locatives foncières.

Par ailleurs, une surpondération est appliquée à ces critères conventionnels de répartition de la CVAE, lorsque l'établissement secondaire est un établissement industriel. Renforcée dans le cadre de la loi de finances pour 2014, elle a pour objet de faire bénéficier les collectivités locales d'implantation d'un retour fiscal à la mesure des contraintes générées par la présence d'industries.

*

¹ Pièce jointe n° 1.

² Cf. annexe 1 pour une présentation générale de la CVAE (source DGFIP).

³ Communes et établissements publics de coopération intercommunale (EPCI).

⁴ Rapport sur l'Observatoire des finances locales présenté en juillet 2013.

⁵ Le taux d'imposition de la CVAE est fixé entre 0,5 et 1,5 % selon la tranche de chiffre d'affaires de l'entreprise ou du groupe. L'État prend en charge le coût du dégrèvement correspondant au différentiel entre le taux fixé et 1,5 %. Cette charge a été estimée à 4 Md € pour 2013 par l'Assemblée des communautés de France (AdCF) dans une note remise aux Assises de la fiscalité des entreprises en mars 2014.

⁶ La personnalité morale implique l'existence d'un patrimoine, c'est-à-dire d'un ensemble de biens, de dettes et de créances. Ce patrimoine doit être retracé, d'où l'obligation de tenir une comptabilité.

Rapport

La lettre de mission du 11 février 2014 demande de tirer un bilan des règles conventionnelles de territorialisation, en appréciant :

- ◆ la pertinence des critères retenus (effectifs et valeurs locatives) et la fiabilité des déclarations d'effectifs effectuées par les entreprises ;
- ◆ la pertinence d'une répartition de la CVAE des groupes suivant les mêmes règles que celles présidant à la répartition de l'impôt des entreprises multi-établissements, appuyée sur des simulations détaillées ;
- ◆ les effets de ces règles sur les ressources des collectivités et établissements publics de coopération intercommunale (EPCI), en termes notamment de concentration géographique de l'impôt, d'hétérogénéité des fluctuations de la CVAE d'une collectivité ou EPCI à l'autre et de prévisibilité sur leurs recettes futures ;
- ◆ les éventuels comportements de pilotage par les entreprises, notamment au sein des groupes de sociétés, de la localisation de leur VA et, le cas échéant, les raisons qui pourraient les expliquer.

A partir de ces éléments, la lettre du 11 février 2014 demande à la mission de procéder à une analyse approfondie de la situation actuelle et de formuler, le cas échéant, des propositions d'ajustement.

Sur la base d'une note de cadrage du 13 mai 2014⁷ et de nombreux entretiens auxquels elle a procédé⁸, le présent rapport traite successivement de l'état des lieux, de l'éventuelle extension des critères conventionnels aux groupes, des possibilités d'évolution de ces critères et de la demande d'une plus grande transparence de l'information fiscale donnée aux collectivités locales.

⁷ Pièce jointe n° 2.

⁸ Annexe 2 : Liste des personnes rencontrées.

1. Les acteurs ne partagent pas la même appréciation des règles conventionnelles de répartition de la CVAE

Ce contexte de divergences d'appréciation nécessite de rappeler l'essentiel du dispositif de la CVAE, avant de présenter le point de vue des acteurs et celui de la mission.

1.1. Ce désaccord des acteurs nécessite un rappel du dispositif et des modalités de la répartition

1.1.1. La CVAE est un impôt comptable

Le rapport Fouquet⁹ montrait que la valeur ajoutée constitue une assiette stable qui permet une imposition relativement équilibrée des facteurs de production :

« **La valeur ajoutée**, obtenue par différence entre la production globale – notion qui inclut notamment la marge commerciale – et les consommations de biens et de services en provenance de tiers, **exprime la création de richesses par l'entreprise**, au cours d'un exercice, dans le cadre de ses activités courantes ».

De plus, elle pèse « de façon proportionnelle sur l'ensemble des facteurs de production, **sans pénaliser le travail par rapport au capital ou inversement** »¹⁰.

Ces acquis de la réforme sont reconnus par tous les acteurs rencontrés par la mission.

Par ailleurs, **le taux effectif d'imposition est rendu très progressif**, à l'intérieur de chaque tranche de chiffre d'affaires¹¹, par les formules de calcul retenues :

Si le montant du CA HT est :	Le taux effectif d'imposition est égal à :
< 500 000 €	0 %
500 000 € ≤ CA ≤ 3 000 000 €	0,5 % x [(montant du chiffre d'affaires - 500 000 €) / 2 500 000 €]
3 000 000 € < CA ≤ 10 000 000 €	0,5 % + [0,9 % x (montant du chiffre d'affaires - 3 000 000 €) / 7 000 000 €]
10 000 000 € < CA ≤ 50 000 000 €	1,4 % + [0,1 % x (montant du chiffre d'affaires - 10 000 000 €) / 40 000 000 €]
> 50 000 000 €	1,50 %

La CVAE tient donc compte de la capacité contributive de l'entreprise, ce qui en fait une imposition économique adaptée à une économie ouverte à la concurrence internationale.

Sur le plan fiscal, les produits et les charges déductibles de la valeur ajoutée sont définis avec précision par le code général des impôts (CGI)¹². Étant assise sur des éléments comptables, la valeur ajoutée « fiscale » est auto-liquidée et déclarée par l'entreprise, ce qui est un mode de recouvrement différent du dispositif des impôts recouvrés par voie de rôles, habituellement appliqué en matière de fiscalité locale. C'est cependant un système plus efficient¹³.

⁹ Rapport au Premier ministre présenté par Olivier Fouquet, président de la commission de réforme de la taxe professionnelle, le 2 décembre 2004.

¹⁰ Pages 52 et 53.

¹¹ Le chiffre d'affaires est toutefois celui consolidé au niveau du groupe.

¹² Article 1586 *sexies*.

¹³ La prise en compte des éléments déclarés par les entreprises et la vérification d'une partie d'entre eux *a posteriori*, après ciblage, est plus efficace et moins onéreuse.

Rapport

1.1.2. Sa répartition entre les collectivités locales est conforme à la valeur ajoutée produite et la seule exception prévue est indispensable

Le rapport Fouquet, issu d'une concertation d'une année avec les élus, indiquait :

« Les assiettes comptables ne peuvent être déterminées qu'au niveau de l'entreprise, et non de l'établissement. Dès lors, dans le cas des entreprises comprenant plusieurs établissements situés sur les territoires de collectivités distinctes, l'assiette comptable d'imposition n'est pas a priori rattachable à chacun des territoires concernés.

*Puisqu'il est impossible d'obliger les entreprises à tenir des comptabilités distinctes par établissement, seul **le recours à une clé de répartition** peut permettre, une fois l'assiette imposable déterminée au niveau de l'entreprise, de la répartir entre les collectivités sur le territoire desquelles elle est implantée »¹⁴.*

Le rapport rappelait ensuite que les modalités d'attribution de l'assiette aux collectivités doivent respecter **quatre impératifs** : la conformité aux principes constitutionnels et organiques, l'équité, la rationalité économique, la définition de la clé de répartition par la loi au niveau national. La clé de répartition doit donc être :

- ◆ *« **équitable**, c'est-à-dire permettre une juste répartition de l'assiette entre les collectivités. En d'autres termes, elle devra assurer une correspondance entre, d'une part, l'assiette imposable, source de revenus pour les collectivités, et, d'autre part, la localisation réelle des entreprises, source de coûts pour ces mêmes collectivités ;*
- ◆ *« **économiquement rationnelle**, c'est-à-dire refléter la matière imposable ou, à défaut, la localisation réelle de tout ou partie des facteurs de production ».*

Depuis 2011¹⁵, la méthode de répartition de la VA entre les territoires est la suivante :

- ◆ lorsque l'entreprise est mono-établissement, la totalité de la valeur ajoutée revient au territoire d'implantation ;
- ◆ lorsque l'entreprise est multi-établissements, la répartition entre les collectivités locales d'implantation des établissements principal et secondaire(s), se fait au prorata de leurs effectifs, pour les deux tiers, et au prorata de leurs valeurs locatives foncières, pour le tiers restant¹⁶ ;
- ◆ de plus, lorsque l'un des établissements ou une partie des établissements de l'entreprise est de type industriel¹⁷, une surpondération est appliquée à l'ensemble des critères de répartition de la CVAE au bénéfice des territoires d'implantation. Cette surpondération a été renforcée dans le cadre de la loi de finances pour 2014¹⁸.

La répartition entre les différents niveaux de collectivités locales est réalisée à hauteur de 26,5 % pour le bloc communal (commune et/ou établissement public de coopération intercommunale), de 48,5 % pour le département et de 25 % pour la région.

Une territorialisation de la CVAE est donc bien assurée, qui semble conforme aux principes retenus lors de la concertation approfondie de la commission de réforme de la taxe professionnelle.

¹⁴ Pages 59 et 60.

¹⁵ Loi n° 2010-1657 du 29 décembre 2010 de finances pour 2011.

¹⁶ A l'exception des entreprises productrices d'énergie (articles 1519 D - E - F du CGI) et des entreprises étrangères (article 1586 *octies* du CGI).

¹⁷ Lorsque les immobilisations industrielles excèdent 20 % de la valeur locative foncière totale de l'établissement.

¹⁸ La surpondération est passée d'un facteur 2 à 5.

1.2. Le point de vue des acteurs diverge sensiblement selon leurs intérêts

1.2.1. Les collectivités locales sont insatisfaites pour des motifs importants et variés

Contrairement aux années précédentes, le produit à répartir de la CVAE est en régression en 2014.

Tableau 1 : Montant de la CVAE répartie depuis l'origine (Md €)

Années	2011	2012	2013	2014	2014/2013	2014/2012
Montant	14,75	15,22	16,36	15,95	- 2,51 %	+ 4,8 %

Source : DGFIP.

Ce retournement intervient au moment où l'État impose aux collectivités locales de contribuer au redressement des finances publiques par la baisse de ses transferts financiers¹⁹.

L'inquiétude des élus locaux a été accrue par une prévision plus pessimiste que la répartition définitive pour 2014. Les résultats du traitement des données disponibles au 30 septembre 2013, ont été diffusés au réseau de la direction générale des finances publiques (DGFIP), le 14 novembre 2013²⁰, sur la base d'une réduction attendue de 4,5 %, alors que la baisse réelle « n'est que » de - 2,5 %²¹.

Le caractère tardif de l'annonce a donné le sentiment que la DGFIP n'était pas en situation d'anticiper suffisamment le produit de l'impôt à répartir pour permettre aux collectivités de voter leur budget primitif de 2014, avant le 31 décembre 2013²².

Cette inquiétude a fait réapparaître le questionnement sur la répartition du produit entre les collectivités locales, comme lors des débats des dernières lois de finances initiales et des travaux du pacte de confiance et de responsabilité de l'été 2013, à travers deux hypothèses :

- ◆ les groupes de sociétés, qui prennent une place croissante dans le fonctionnement de l'économie²³, n'ont-ils pas intérêt à optimiser la localisation de la VA ?
- ◆ cette optimisation n'aboutit-elle pas à une concentration du produit sur les territoires les plus riches, notamment en Ile-de-France ?

D'où la persistance de deux demandes, objet d'échanges avec l'administration fiscale et le Gouvernement ces dernières années :

- ◆ la réalisation d'un diagnostic sur l'impact des règles de territorialisation de la CVAE et d'une éventuelle extension des règles de répartition des entreprises multi-établissements aux groupes ;
- ◆ la demande d'échanges d'information plus fluides entre l'administration fiscale et les collectivités territoriales sur les éléments permettant de comprendre l'évolution du produit attendu, mais aussi d'en contrôler la répartition *a posteriori*²⁴.

¹⁹ L'objectif serait de l'ordre de 10 Md €, sur un montant total de transferts évalué à 100,3 Md en 2013 (Annexe 9 du rapport de l'Observatoire des finances locales pour 2013.

²⁰ Note DGFIP n° 2013/11/5196 du 14 novembre 2013.

²¹ Toutefois, le produit de la CVAE a augmenté de 7,49 % entre 2012 et 2013, soit une augmentation nette de 4,8 % entre 2012 et 2014, supérieure à l'inflation.

²² Le vote du budget primitif au premier trimestre N+1 s'accompagne de contraintes pour les collectivités locales. En effet, dans ce cas, l'exécutif doit recevoir l'autorisation de l'assemblée délibérante pour engager les recettes et dépenses de fonctionnement dans la limite de l'exercice précédent et les dépenses d'investissement dans la limite du quart des crédits ouverts au cours de N-1 (cf. 4.1.1.).

²³ Cette évolution, examinée sur la base des chiffres 2009 dans la publication Insee Première n° 1399 de mars 2012, est confirmée par les chiffres de 2011 obtenus par la mission.

1.2.2. Les entreprises sont attachées à la stabilité des règles déclaratives, si une simplification n'est pas possible

Les entreprises sont satisfaites du remplacement de la taxe professionnelle par la CVAE, pour les raisons précédemment évoquées²⁵.

Pour autant, les entreprises rencontrées par la mission regrettent que des obligations déclaratives spécifiques et complexes leur aient été imposées sur les effectifs (cf. la lettre du président de la CGPME du 31 mars 2014 en pièce jointe n° 3).

Une déclaration spécifique (n° 1330 -CVAE -SD) est, en effet, demandée à **toutes les entreprises ayant un chiffre d'affaires supérieur à 152 500 €**²⁶. Elle est **pour partie redondante**, car elle reprend certaines informations figurant dans la liasse fiscale (désignation de l'entreprise, éléments de calcul de la VA). Elle vise à obtenir, par établissement ou **par lieu d'emploi de plus de trois mois**, pour les activités hors de l'entreprise (missions, chantiers...), le nombre de salariés employés en France au cours de la période de référence.

²⁴ D'autres demandes portant notamment sur la structure du dégrèvement barémique ou le retour à une liberté encadrée de variation du taux national de la CVAE n'ont pas été considérées comme entrant dans le champ de la mission.

²⁵ Paragraphe 1.1.1.

²⁶ Ce seuil plus bas que celui à partir duquel les entreprises sont redevables (cf. 1.1.1.) est nécessaire à l'application du dégrèvement barémique, entre 152 500 et 500 000 €.

Rapport

Encadré 1 : Modalités de déclaration du nombre des salariés employés par les contribuables assujettis à la CVAE.

« **Art. 328 G bis.-La déclaration** mentionnée au [II de l'article 1586 octies du code général des impôts](#) est effectuée dans les conditions suivantes :

« Le salarié exerçant son activité dans **plusieurs établissements ou lieux d'emploi** est déclaré dans celui où la durée d'activité est la plus élevée.

« Le salarié n'est déclaré au lieu d'emploi que dans l'hypothèse où il y exerce son activité plus de trois mois, y compris si l'entreprise ne dispose pas de locaux dans ce lieu d'emploi.

« Dans l'hypothèse où le salarié exerce son activité dans plusieurs établissements ou lieux d'emploi pour des durées d'activité identiques, le salarié est déclaré au lieu du principal établissement.

« Lorsque le salarié exerce son activité dans un ou plusieurs lieux d'exercice d'activité hors de l'entreprise pendant des durées d'au plus trois mois, il est déclaré au niveau de l'établissement retenu pour la déclaration annuelle des données sociales transmise selon le procédé informatique mentionné à l'[article 89 A du code général des impôts](#) et dans lequel la durée d'activité est la plus élevée. En l'absence de recours au procédé informatique mentionné à l'article 89 A du code précité, le salarié est déclaré au niveau de l'établissement qui aurait été retenu si ce procédé avait été utilisé et dans lequel la durée d'activité est la plus élevée.

« **La notion d'établissement s'entend au sens de la cotisation foncière des entreprises telle que mentionnée à l'article 310 HA de l'annexe II au présent code.**

« **Art. 328 G ter.-La déclaration** de cotisation sur la valeur ajoutée des entreprises mentionnée au [1 du II de l'article 1586 octies du code général des impôts](#) comporte :

« 1. Les informations suivantes relatives à l'entreprise :

« a. La dénomination de l'entreprise ;

« b. Le numéro d'identité attribué à l'établissement principal dans les conditions du [second alinéa de l'article R. 123-221 du code de commerce](#) ;

« c. L'adresse de l'entreprise ;

« d. L'activité de l'entreprise ;

« e. La période de référence mentionnée à l'[article 1586 quinquies du code général des impôts](#) ;

« f. Le chiffre d'affaires réalisé et la valeur ajoutée produite au cours de la période de référence mentionnée à l'article 1586 quinquies du code précité.

« 2. Pour les entreprises ayant plusieurs établissements, la liste du ou des établissements et les précisions suivantes :

« a. Les cinq derniers caractères du numéro d'identité attribué dans les conditions du second alinéa de l'article R. 123-221 du code de commerce ;

« b. Le numéro du département ;

« c. La ou les communes de localisation ;

« d. Le code INSEE de la commune ;

« e. Le nombre de salariés.

« 3. Pour les entreprises employant des salariés devant être déclarés dans des lieux d'emploi en application de l'article 328 G bis, la liste des lieux d'emploi et les précisions les concernant, c'est-à-dire l'ensemble des précisions mentionnées au 2, à l'exception des cinq derniers caractères du numéro d'identité attribué dans les conditions du [second alinéa de l'article R. 123-221 du code de commerce](#).

« 4. Pour les contribuables qui n'emploient aucun salarié en France et ne disposent d'aucun établissement en France mais qui exercent une activité de location d'immeubles ou de vente d'immeubles, la liste et la valeur locative foncière des immeubles loués ou vendus.

« **Art. 328 G quater.-1. Les salariés s'entendent de ceux qui sont titulaires d'un contrat de travail à durée déterminée ou indéterminée ou d'un contrat de mission** mentionné à l'[article L. 1251-1 du code du travail](#) conclu avec l'entreprise de travail temporaire assujettie à la cotisation sur la valeur ajoutée des entreprises **si le contrat de travail ou le contrat de mission est conclu pour une durée supérieure ou égale à un mois.**

« **2. Les salariés doivent être déclarés par l'employeur assujetti ayant conclu le contrat de travail ou le contrat de mission.**

« Toutefois, les assujettis doivent déclarer les salariés détachés par un employeur établi hors de France dans les conditions mentionnées aux articles L. 1261-1 à L. 1261-3 du code du travail.

« **3. Ne doivent pas être déclarés :**

« a. Les apprentis ;

« b. Les titulaires d'un contrat initiative-emploi ;

« c. Les titulaires d'un contrat insertion-revenu minimum d'activité ;

Rapport

« d. Les titulaires d'un contrat d'accompagnement dans l'emploi ;
« e. Les titulaires d'un contrat d'avenir ;
« f. Les titulaires d'un contrat de professionnalisation ;
« g. Les salariés expatriés ;
« h. Les salariés qui n'ont exercé aucune activité au cours de la période de référence mentionnée à l'[article 1586 quinquies du code général des impôts](#).
« **Art. 328 G quinquies.-1.** Lorsque l'entreprise n'emploie aucun salarié en France, la valeur ajoutée est répartie selon les mêmes modalités que celles prévues lorsque la déclaration des salariés par établissement mentionnée au [1 du II de l'article 1586 octies du code général des impôts](#) fait défaut.
« 2. Par exception aux dispositions du 1 :
« 1° La valeur ajoutée des contribuables qui n'emploient aucun salarié en France et ne disposent d'aucun établissement en France mais qui exercent une activité de location d'immeubles ou de vente d'immeubles est répartie entre les lieux de situation de chaque immeuble donné en location ou vendu au prorata de la valeur locative foncière de chacun de ces immeubles ;
« 2° La valeur ajoutée des entreprises qui sont soumises aux dispositions du 1 ou du [2 du II de l'article 1647 D du code général des impôts](#) est déclarée et, en l'absence d'effectif salarié employé par l'entreprise, imposée au lieu d'imposition à la cotisation minimum prévu au II de cet article. »

Source : Décret n° 2011-688 du 17 juin 2011.

Ces informations fines (lieu d'emploi de plus de trois mois, salariés mis à disposition et salariés intérimaires employés) **ne sont pas disponibles dans la déclaration annuelle des données sociales (DADS)**.

A ceci s'ajoute que cette déclaration est **le plus souvent inutile pour les entreprises mono-établissement**²⁷. A cet égard, une tentative de simplification faite en 2011, par suppression de la déclaration 1330-CVAE a échoué, conduisant la DGFIP à réaffirmer la nécessité d'une déclaration en 2013 et 2014²⁸.

Cependant, cette proposition est reprise dans le premier train de mesures du choc de simplification²⁹ (cf. 3.2.2.).

C'est pourquoi, rendues prudentes par l'expérience, les entreprises sont fortement attachées à la stabilité des règles fiscales et de leurs obligations déclaratives, tout changement étant une source de coûts supplémentaires et de risque juridique.

²⁷ Sauf simplification des critères eux-mêmes, la déclaration 1330-CVAE demeurerait nécessaire pour les entreprises mono-site ouvrant des chantiers de plus de trois mois dans d'autres communes (par exemple dans le secteur du bâtiment et des travaux publics).

²⁸ La dispense de déclaration était ouverte aux « entreprises mono-établissement n'employant pas de salariés exerçant leur activité plus de 3 mois sur un lieu hors de l'entreprise (chantiers, missions etc...) », remplissant les conditions énoncées dans le cadre « Généralités » de la notice, complétant le cadre « CVAE » de leur déclaration de résultat et cochant la case A1 de la déclaration 1330-CVAE-SD. Des entreprises non assujetties (CA < 152,5 K€) et des entreprises multi-établissements ont coché cette case, souvent faute d'adaptation des logiciels de déclaration, ce qui a entraîné des rejets massifs à traiter manuellement par les services d'impôts des entreprises (SIE).

²⁹ Les 50 premières mesures de simplification pour les entreprises proposées par le Conseil de la simplification pour les entreprises en date du 14 avril 2014.

1.2.3. Les administrations sont prêtes au dialogue, mais sont prudentes sur d'éventuelles évolutions qui pourraient être complexes à mettre en œuvre

Comme l'a montré le rapport sur les conséquences de la réforme de la fiscalité directe locale³⁰, le corpus législatif et réglementaire de la CVAE a engendré **des processus de gestion complexes**, notamment au niveau informatique³¹ :

« Ce processus créé ex nihilo permet, en entrée, aux entreprises d'accomplir leurs nouvelles obligations et, en sortie (à la DGFIP), d'exercer la prise en charge comptable des paiements, d'assurer le versement du produit de la CVAE revenant à chaque collectivité et de vérifier les calculs opérés par les entreprises.

« Des règles spécifiques applicables à certains secteurs d'activité (production d'électricité, location d'immeubles...) ou à certaines situations particulières (établissements industriels, défaut de déclaration de la valeur ajoutée ou des effectifs...) nécessitent autant d'adaptations dans la gestion de la CVAE³².

« Le choix du versement aux collectivités, effectué au cours d'une année, d'un montant de CVAE représentatif de la CVAE constatée au cours de l'année précédente³³, a conduit à découpler le processus de versement aux collectivités de celui destiné à la liquidation de l'impôt pratiqué par les entreprises. En effet, si la répartition de la CVAE déclarée par les entreprises s'évalue par année civile, tous millésimes de CVAE confondus, la CVAE déclarée par les entreprises s'apprécie par millésime d'impôt ».

La charge liée à la mise en place d'un nouvel impôt et à sa répartition s'est accompagnée d'une formation des agents de la DGFIP et d'une contribution importante, en liaison avec les préfets, à l'information des collectivités sur le contenu et les conséquences de la réforme.

Dans ces conditions, de nouvelles évolutions qui pourraient être complexes à mettre en œuvre sont envisagées avec prudence par la DGFIP, car **une partie des améliorations des processus de gestion actuels** (croisement informatique de données, rôle accru des services des impôts des entreprises – SIE, renforcement des contrôles fiscaux sur pièces et sur place) **reste à faire**. Cette prudence est d'autant plus forte que les moyens de fonctionnement des administrations de l'État sont en diminution constante et continueront à l'être dans les prochaines années.

1.3. La mission est réservée sur les critères conventionnels utilisés pour la répartition de la CVAE des entreprises multi-établissements

1.3.1. La fiabilité du critère des effectifs n'est pas assurée et ne peut pas être sensiblement améliorée par l'administration fiscale

Compte tenu de la spécificité et de la complexité de la déclaration des effectifs, pour un sujet qui n'a **pas d'enjeu pour les entreprises**, puisqu'il s'agit de répartir le produit de l'impôt entre les collectivités locales, les grandes entreprises rencontrées ont rempli leurs obligations, compte tenu des données disponibles dans leur système d'information ressources humaines (RH). Ils ont cherché à **automatiser les traitements** autant qu'ils

³⁰ Rapport du Gouvernement sur les conséquences de la réforme de la fiscalité directe locale induite par la suppression de la taxe professionnelle présenté en 2012.

³¹ Pages 113 et suivantes.

³² Cf. pièce jointe n°4 : annexe 2 du rapport du gouvernement.

³³ Ces quelques mots représentent par exemple 889 848 opérations d'encaissements ou de remboursements en 2013.

Rapport

pouvaient l'être. Des impasses ont pu être faites, lorsque les conséquences étaient considérées comme secondaires dans le contexte particulier de l'entreprise.

Il est donc probable que dans des entités plus petites, dont les personnels des fonctions support sont moins nombreux et moins spécialisés, des impasses plus significatives sont faites.

A défaut de déclarations suffisamment précises des entreprises, l'administration fiscale est-elle en mesure de fiabiliser ces déclarations dans le cadre du contrôle fiscal ?

Le contrôle du calcul de la valeur ajoutée aboutit à des rappels de plus en plus significatifs sur les montants de CVAE dus, mais les pénalités pour déclaration erronée des effectifs restent marginales. A titre d'illustration, la direction des vérifications nationales et internationales (DVNI), en charge du contrôle fiscal des grandes entreprises, a notifié 91 rappels de CVAE en 2012 pour 8,6 M€, 299 en 2013 pour 52 M€ et 79, sur le seul premier trimestre de 2014, pour 40 M€. Pour autant, les pénalités de l'article 1770 *decies*, sur les déclarations d'effectifs, n'ont concerné qu'une entreprise en 2012, pour 3 200 € et, cinq entreprises en 2013, pour 98 800 €.

Ceci conduit à poser plusieurs questions :

- ◆ Quelle pertinence peuvent avoir de tels contrôles ?

Les effectifs pris en compte pour la répartition de l'année N sont ceux de l'année N-2. Compte tenu de l'intervention décalée du contrôle fiscal pour couvrir plusieurs exercices, le vérificateur peut-être conduit à **contrôler l'affectation des salariés et des intérimaires entre les lieux d'emploi jusqu'à cinq ans après les faits**. Il lui faut de plus investiguer dans des systèmes d'information RH qui ne sont pas normés comme peut l'être la comptabilité.

- ◆ s'agit-il d'un emploi efficient des ressources humaines du contrôle fiscal ?
- ◆ de telles opérations de contrôle, longues et fastidieuses, qui sont sans effet sur le montant de l'imposition **ne permettent pas d'obtenir des redressements significatifs**, ce qui est un objectif important du contrôle fiscal. En effet, l'article 1770 *decies* du CGI prévoit une pénalité spécifique à la déclaration 1330-CVAE, dérogoire du droit commun : *« tout manquement, erreur ou omission au titre des obligations prévues au II de l'article 1586 octies du CGI est sanctionné par une amende égale à 200 € par salarié concerné, dans la limite d'un montant fixé à 100 000 € »*. Cette sanction pourrait-elle être alourdie ?

*« Au plan constitutionnel, une amende doit être conforme au principe de la nécessité des peines, c'est-à-dire être proportionnée à la gravité de l'infraction et au préjudice subi par la collectivité. Or, au cas particulier, une erreur dans la localisation des salariés n'a pas d'incidence sur l'impôt, mais sur la répartition de son produit entre les collectivités. Dans ce contexte, en l'absence d'impôt élué, **une amende de 200 € par salarié peut être considérée comme particulièrement élevée** »³⁴.*

En tout état de cause, la mission considère que le recours à la sanction ne saurait suffire. Les obligations du déclarant doivent être compréhensibles et aisément applicables, lorsqu'il agit pour le compte de tiers, personnes publiques³⁵.

³⁴ Réponse du service juridique de la DGFIP à une demande de la mission sur la possibilité d'une aggravation des sanctions (mail du 29 avril 2014).

³⁵ Une assimilation paraît possible avec le recueil de données statistiques.

1.3.2. La fiabilité de la surpondération des critères en faveur des territoires industriels est bonne, mais d'un effet limité

La loi de finances pour 2010 prévoyait une pondération par deux pour le seul critère des effectifs. L'article 1586 *octies* du CGI dans sa rédaction issue de la loi de finances rectificative pour 2011 prévoit que les deux critères³⁶ sont pondérés par un coefficient 2 et la loi de finances pour 2014 a porté ce coefficient de 2 à 5³⁷.

La mission constate que :

- ◆ contrairement aux autres valeurs locatives foncières, celle des sites industriels est fondée sur des valeurs comptables actualisées ; en conséquence, aucune surface n'est à déclarer par l'exploitant ;
- ◆ la pondération visant la valeur locative des établissements industriels est systématique et s'apprécie avant un abattement de 30 %, appliqué à cette valeur locative pour le calcul de la CFE ;
- ◆ la pondération du critère des effectifs s'applique lorsque la valeur locative industrielle est supérieure à 20 % de la valeur locative totale d'un site.

Les effets sur la répartition de la CVAE des valeurs foncières et des effectifs paraissent donc difficiles à évaluer pour les établissements industriels. Par ailleurs, cette pondération est uniforme, quelle que soit la nature de l'activité industrielle.

*

En conclusion, la mission s'interroge sur le bien-fondé de l'utilisation du critère des effectifs, sauf à ce que la déclaration sociale nominative (DSN), dont la généralisation est prévue pour 2017, puisse être utilisée en substitution de la déclaration 1330-CVAE (cf. 3.2.3.).

Elle relève que l'homogénéité de la surpondération des établissements industriels ne correspond pas à la réalité des contraintes pour les territoires. En effet, celles-ci varient sensiblement selon la pollution, les nuisances et les risques d'accidents, tels qu'ils peuvent être appréciés dans le cadre de la législation relative aux installations classées pour la protection de l'environnement (ICPE) (cf. 3.1.4.).

³⁶ La valeur locative des immobilisations industrielles évaluées dans les conditions prévues aux articles 1499 et 1501 du CGI et l'effectif employé dans un établissement industriel pour lequel les valeurs locatives des immobilisations industrielles représentent plus de 20 % de la valeur locative des immobilisations imposables à la CFE.

³⁷ Article 79 de la loi n° 2013-1278 du 29 décembre 2013.

2. L'extension des modalités de répartition des entreprises multi-établissements aux groupes n'est pas une réponse adaptée aux enjeux de la territorialisation

La comparaison des résultats avec les objectifs visés ainsi que les risques en termes de transparence et de prévisibilité, conduisent la mission à exprimer de sérieuses interrogations sur cette évolution.

L'ensemble des simulations réalisées par la DGFIP est décrit en pièce jointe n° 10³⁸.

2.1. Cette modalité de répartition ne permet pas d'atteindre les objectifs affichés

2.1.1. Rappel des objectifs visés

Le rapport du Gouvernement sur les conséquences de la réforme de la fiscalité directe locale de 2012³⁹ indiquait que « **la répartition de la CVAE perçue en 2011 par les régions est très proche de celle du PIB régional** établie par l'Insee pour l'année 2009... La clé de répartition prévue par la loi conduit donc bien à territorialiser la CVAE, c'est-à-dire à répartir l'impôt en fonction de la valeur ajoutée produite. **La part de CVAE revenant à l'Ile-de-France est toutefois légèrement supérieure au poids de cette région dans le PIB** : l'Ile-de-France produisait 29 % du PIB national en 2009, elle perçoit 33 % de la CVAE régionale en 2011 »⁴⁰.

Deux motifs étaient évoqués pour expliquer cette concentration :

- ♦ « **les valeurs locatives foncières** – qui comptent pour un tiers dans la répartition de la valeur ajoutée des entreprises multi-établissements – sont en moyenne beaucoup plus élevées en Ile-de-France ;
- ♦ « **la concentration des services à forte valeur ajoutée sur certains territoires**. C'est le cas, en particulier, de ceux qui accueillent de nombreux sièges sociaux. Un siège d'entreprise constitue en effet généralement un facteur d'attraction de nombreux services à forte valeur ajoutée (services financiers, informatiques, comptables, de conseil juridique, de gestion...). En définitive, la concentration des bases de la CVAE résulte plus de l'attractivité des sièges sociaux que de l'absorption de la valeur ajoutée (VA) par les sociétés mères »⁴¹.

Ces explications n'ont pas levé les soupçons sur une **optimisation de la valeur ajoutée par les groupes**. Pourtant, plusieurs faits peuvent être rappelés :

- ♦ avec un **taux national unique**, appliqué en fonction d'un **chiffre d'affaires consolidé au niveau du groupe** depuis le 1^{er} janvier 2011⁴², la CVAE n'offre pas de marge d'optimisation pour un groupe strictement national⁴³ ;

³⁸ Les simulations font l'objet de réserves de méthode de la part de la DGFIP (cf. pièce jointe n° 10 – lettre du 7 mai 2014). Par ailleurs, il est précisé qu'elles n'intègrent pas les effets des différentes péréquations prévues par la loi.

³⁹ Référencé dans la note de bas de page n° 31.

⁴⁰ D'après les calculs de la mission, les pourcentages sont respectivement de 29, % et 32,8 %, soit un écart de 3,1 points au lieu de 4.

⁴¹ Pages 75 à 77.

⁴² Article 1586 *quater* I bis du CGI.

Rapport

- ◆ pour les groupes disposant d'implantations **à l'étranger**, la CVAE, comme l'impôt sur les sociétés (IS), peut être affectée par la recherche d'une optimisation fiscale à travers les prix de transferts, mais ceux-ci **font l'objet d'une attention particulière de la part des services fiscaux**, notamment de la direction des vérifications nationales et internationales (DVNI) ;
- ◆ resterait la recherche d'un « effet base » pour bénéficier de **dispositifs localisés d'exonération de la CVAE, mais leur nombre et leur ampleur sont limités**. Outre que ces dispositifs ont pour objet de renforcer l'attractivité de certains territoires, ils ne suffisent pas à convaincre les entreprises de s'installer. Celles-ci sont en effet sensibles à de nombreux autres critères d'environnement (disponibilité et qualité de la main-d'œuvre, réseaux de communication, immobilier d'entreprise...).

Il convient maintenant d'examiner si l'extension de la modalité de répartition des entreprises multi-établissements aux groupes, en utilisant les mêmes critères, corrige la concentration géographique du produit.

2.1.2. La modalité de répartition « groupe » atténue la concentration de la CVAE sans la rendre plus équitable

2.1.2.1. La répartition de la CVAE, selon les modalités actuelles, crée des « gagnants » relativement stables

Sont considérés comme « gagnants », les territoires régionaux qui reçoivent une part du produit de la CVAE nationale, tous niveaux de collectivités locales et EPCI confondus, supérieure à leur part dans le PIB national.

Le tableau n° 2 liste les territoires régionaux « gagnants » en 2011 (colonne 1), 2013 (colonne 2) et 2014 (colonne 3).⁴⁴

Tableau 2 : Écart répartition CVAE et PIB par région

Territoires régionaux	Écart gagnant sur PIB 2009/CVAE 2011	Écart gagnant sur PIB 2011/CVAE 2013	Écart gagnant sur PIB 2012/CVAE 2014	Évolution 2011/2014
Alsace	0,3	0,5	0,2	-
Centre	0,2	0,1	0,3	+
Franche-Comté	0,1			-
Ile-de-France	3,1	3,3	1,6	-
Midi-Pyrénées			0,2	+
Haute-Normandie	0,3	0,1	0,2	-
Rhône-Alpes	0,7	0,6	0,8	+

Source : Mission sur données Insee et DGFIP⁴⁵.

En s'appuyant sur la comparaison du PIB 2009 et de la CVAE répartie en 2011⁴⁶, le rapport de 2012 cité *supra* établissait que six régions métropolitaines étaient gagnantes.

⁴³ De plus, en cas d'apport, de cession d'activité, de scission d'entreprise ou de transmission universelle du patrimoine, le CA à retenir pour le calcul du taux de CVAE est égal, jusqu'à la huitième année suivant celle de l'opération, à la somme des CA des entreprises parties à l'opération lorsque certaines conditions, relatives notamment à la détention du capital des entreprises concernées et aux activités qu'elles exercent, se trouvent satisfaites.

⁴⁴ Des réserves sont toutefois signalées qui tiennent au fait que le PIB 2011 n'est que semi-définitif, que celui de 2012 est provisoire et que la confection des chiffres du rapport du Gouvernement n'a pas été vérifiée.

⁴⁵ Le détail par région pour 2013 et 2014 figure dans les annexes 3A et 3B.

Rapport

Le rapprochement entre le PIB 2011 et le produit de la **CVAE 2013** donne cinq régions gagnantes. Deux d'entre elles voient leur gain progresser à législation constante entre 2011 et 2013 : l'Alsace et l'Île-de-France.

Le rapprochement entre le PIB 2012 et le produit de la **CVAE 2014** donne six régions gagnantes. Trois d'entre elles voient leur gain progresser par rapport à 2011, probablement en raison de l'augmentation de la surpondération industrielle : le Centre, Midi-Pyrénées et Rhône-Alpes.

Quoi qu'il en soit, une relative continuité se dégage dans le nombre et l'identité des gagnants de 2011 à 2014, au demeurant peu nombreux (7 territoires sur 26).

Toutefois, l'Île-de-France subit une forte correction de son avantage, puisque l'écart passe de 3,3 points en 2013 à 1,6 points en 2014, soit une baisse de moitié.

2.1.2.2. Le recours à la répartition selon la modalité « groupe », en 2013, avec une surpondération des établissements industriels à 2, n'améliore pas l'équité

La mission a comparé pour 2013, le PIB régional 2011 (source Insee) avec la part de la CVAE de ces mêmes territoires⁴⁷, selon les modalités actuelles, puis selon les modalités appliquées aux groupes, sur la base des simulations réalisées par la DGFIP. Dans les deux cas, la surpondération industrielle est de 2⁴⁸.

Le tableau n° 3 présente une synthèse en huit catégories⁴⁹.

Tableau 3 : Comparaison des deux modalités de répartition de la CVAE 2013 par rapport au PIB régional

Classement synthétique par rapport au PIB régional	Nombre de régions	Liste des régions
Perdant aggravé	2	Guadeloupe et Réunion
Perdant maintenu	1	Martinique
Perdant qui se renforce	15	Aquitaine, Auvergne, Bourgogne, Bretagne, Champagne-Ardenne, Corse, Languedoc-Roussillon, Limousin, Lorraine, Midi-Pyrénées, Nord-Pas-de-Calais, Basse Normandie, Poitou-Charentes, Paca et Guyane
Perdant passant à l'équilibre	-	
Perdant qui devient gagnant	2	Franche-Comté et Picardie
Gagnant devenant perdant	-	
Gagnant corrigé	1	Île-de-France
Gagnant qui se renforce	5	Alsace, Centre, Haute-Normandie, Pays de la Loire et Rhône-Alpes
Nombre total de régions	26	

Source : Mission sur données Insee et DGFIP.

⁴⁶ Ce décalage de deux ans est nécessaire, car la valeur ajoutée de N sert à la déclaration en N+1 et à la répartition en N+2.

⁴⁷ Cf. point 2.1.2.1.

⁴⁸ Le détail par région figure en annexe 3A.

⁴⁹ Certaines catégories sont vides en 2013. Elles seront utilisées pour 2014 dans le paragraphe suivant.

Rapport

16 territoires régionaux sur 26 bénéficient d'une meilleure adéquation de leur part de CVAE à celle de leur PIB (les 15 perdants qui se renforcent et le gagnant corrigé). **Toutefois, les 15 perdants qui se renforcent restent perdants**, dont certains placés parmi les 10 territoires les plus importants par leur activité économique (Aquitaine, Nord-Pas-de-Calais, Provence-Alpes-Côte d'Azur...).

Ce mode de répartition reflète davantage les écarts économiques entre les territoires, hors Ile-de-France :

- ◆ la plupart des gagnants du tableau n° 2 sont encore renforcés : Alsace, Centre, Haute-Normandie et Rhône-Alpes ;
- ◆ les extrêmes s'éloignent, avec les 2 perdants aggravés et le perdant maintenu sans amélioration, d'une part, et les 5 gagnants qui se renforcent, d'autre part.

2.1.2.3. Le recours à la répartition selon la modalité « groupe », en 2014, avec une surpondération industrielle passée de 2 à 5, n'améliore pas davantage l'équité

La mission a comparé pour 2014, le PIB régional 2012 avec la part de la CVAE de ces mêmes territoires régionaux⁵⁰, selon les modalités actuelles, puis selon les modalités étendues aux groupes, sur la base des simulations réalisées par la DGFIP. Dans les deux cas, la surpondération industrielle est de 5⁵¹.

Les résultats sont synthétisés dans les mêmes catégories que dans la section précédente 2.1.2.2.

Tableau 4 : Comparaison des deux modalités de répartition de la CVAE 2014 par rapport au PIB régional

Classement synthétique par rapport au PIB régional	Nombre de régions	Liste des régions⁵²
Perdant aggravé	2	Guadeloupe et Réunion
Perdant maintenu	1	Martinique
Perdant qui se renforce	12	Aquitaine, Bourgogne, Bretagne, Champagne-Ardenne, Corse, Languedoc-Roussillon, Limousin, Lorraine, Nord-Pas-de-Calais, Poitou-Charentes, Paca et Guyane
Perdant passant à l'équilibre	1	Franche-Comté
Perdant qui devient gagnant	3	Auvergne, Basse Normandie et Picardie
Gagnant devenant perdant	1	Ile-de-France
Gagnant corrigé	-	
Gagnant qui se renforce	6	Alsace, Centre, Midi-Pyrénées, Haute-Normandie, Pays de la Loire et Rhône-Alpes
Nombre total de régions	26	

Source : Mission sur données Insee et DGFIP.

En 2014, l'Ile-de-France voit son avantage de + 1,6 point se transformer en une perte de 0,54 point, en application de la répartition selon la modalité « groupe »⁵³.

⁵⁰ Cf. point 2.1.2.1.

⁵¹ Le détail par région figure en annexe 3B.

⁵² Les 2 régions qui régressent dans la répartition CVAE entre 2013 et 2014 sont soulignées ; les 3 qui progressent sont en italiques ; les 21 autres, nettement les plus nombreuses, restent dans la même catégorie.

⁵³ Cet effet est difficilement acceptable. En effet, l'Ile-de-France avec 12 millions d'habitants, produit 29 % du PIB de la France et ne reçoit que 22 % des revenus nationaux, faisant de cette région un moteur de production et de

Rapport

L'objectif de rapprochement de la part de CVAE avec le PIB régional n'est pas atteint : seules 12 régions sur 26 entrent dans ce cadre (les 12 perdants qui se renforcent), soit moins qu'en 2013.

De plus, le cumul de la répartition groupe avec la surpondération augmentée de 2 à 5 accroît encore les écarts entre les territoires, hors Ile-de-France, avec 2 perdants aggravés et 1 perdant maintenu (sans changement), d'une part, et 6 gagnants qui se renforcent (au lieu de 5), d'autre part.

2.1.3. La modalité de répartition « groupe » n'avantage pas particulièrement les territoires industriels

La recherche de corrélations entre la répartition de la CVAE, dans le cadre de la législation actuelle⁵⁴, et l'importance de l'industrie dans la région⁵⁵ montre qu'un seul critère est significatif : le montant de la valeur ajoutée industrielle.

Le rapprochement entre CVAE et VA industrielle est effectué en 2013 et 2014, à législation constante, puis selon la modalité « groupe »⁵⁶.

2.1.3.1. L'évolution entre 2013 et 2014 sur la base de la législation actuelle

Tableau 5 : Évolution des gagnants CVAE 2013-2014 avec la législation actuelle

Régions	Simulation 2013	Simulation 2014	Variation 2013-14	Rang national montant VA industrielle
Alsace	0,54	0,25	- 0,29	10
Centre	0,08	0,30	+ 0,22	6
Ile-de-France	3,30	1,60	- 1,70	1
Midi-Pyrénées	- 0,17	0,16	+ 0,33	11
Haute-Normandie	0,14	0,20	+ 0,06	9
Pays de la Loire	0,01	0,01	=	3
Rhône-Alpes	0,57	0,83	+ 0,26	2
Nombre gagnants	6	7	5	Dans les 10 premiers : 6
Part des gagnants	23 %	27 %	19 %	Dans les 10 suivants : 1

Source : Mission sur données DGFIP et Insee.

Plusieurs caractéristiques ressortent :

- ◆ **le petit nombre et la relative permanence des bénéficiaires**, déjà notée au point 2.1.2.1. A cet égard, l'entrée de Midi-Pyrénées coïncide avec l'augmentation de la surpondération industrielle sans toutefois l'expliquer⁵⁷ ;
- ◆ **une relative concentration sur les 10 premiers territoires en termes de montant de VA industrielle (6 sur les 10)**. Toutefois, quatre territoires significatifs sont absents (4^{ème} - Nord-Pas-de-Calais, 5^{ème} - Provence-Alpes-Côte d'Azur, 6^{ème} - Bretagne et 8^{ème} - Aquitaine). L'usage des critères effectifs et valeur locatives foncières pour les entreprises multi-établissements, qui représentent 65 % de la valeur ajoutée, peut

redistribution vers les autres territoires (cf. la chronique du cercle des économistes dans les Echos du 11 juin 2014).

⁵⁴ En tenant compte de l'augmentation de la surpondération des établissements industriels entre 2013 et 2014.

⁵⁵ Montant de la valeur ajoutée industrielle, part de la valeur ajoutée industrielle dans la valeur ajoutée totale de la région, part dans le nombre d'établissements industriels, part de l'emploi industriel dans l'emploi total régional.

⁵⁶ Détail par région et année dans les annexes 3C, 3D et 3E.

⁵⁷ Des facteurs économiques spécifiques peuvent jouer, même s'ils n'ont pas été identifiés par la mission.

Rapport

expliquer une part de la discordance, sans que la mission détienne d'éléments définitifs sur ce point ;

- ◆ **le caractère erratique des variations d'une année sur l'autre**, 4 hausses et 2 baisses comprises entre + 0,33 et - 1,70.

2.1.3.2. L'évolution entre 2013 et 2014 sur la base de la répartition « groupe »

L'organisation des données comparatives est identique à celle du point précédent.

Tableau 6 : Évolution des gagnants CVAE 2013-2014 avec la répartition « groupe »

Régions	Simulation 2013	Simulation 2014	Variation 2013-14	Rang national montant VA industrielle
Alsace	0,64	0,35	- 0,29	10
Auvergne	- 0,10	0,03	+ 0,13	18
Centre	0,37	0,57	+ 0,20	6
Franche-Comté	0,01	=	- 0,01	16
Ile-de-France	1,04	- 0,54	- 1,58	1
Midi-Pyrénées	- 0,10	0,23	+ 0,33	11
Basse-Normandie	- 0,08	0,04	+ 0,12	19
Haute-Normandie	0,35	0,36	+ 0,01	9
Pays de la Loire	0,22	0,18	- 0,04	3
Picardie	0,03	0,13	+ 0,10	13
Rhône-Alpes	0,84	1,06	+ 0,22	2
Nombre gagnants	8	9	7	Dans les 10 premiers : 6
Part des gagnants	31 %	35 %	27 %	Dans les 10 suivants : 5

Source : Mission sur données DGFIP et Insee.

Le mode de répartition « groupe » **favorise des territoires dont le montant de la valeur ajoutée industrielle est très variable :**

- ◆ fort, avec Rhône-Alpes en 2013 et 2014 (2^{ème} rang national) ;
- ◆ ou au contraire relativement faible, tels que la Franche-Comté (16^{ème} rang) en 2013, Midi-Pyrénées (11^{ème} rang), l'Auvergne (18^{ème} rang) et la Basse-Normandie (19^{ème} rang) en 2014, et la Picardie (13^{ème} rang) en 2013 et 2014.

Les autres caractéristiques demeurent :

- ◆ **le petit nombre et la relative permanence des bénéficiaires**, même si les gagnants tous exercices confondus passent de 7 à 11 ; à cet égard, les quatre territoires absents parmi les dix premiers par la VA industrielle dans le cadre de la répartition actuelle (cf. 2.1.3.1.) le demeurent ;
- ◆ **le caractère erratique des variations d'une année sur l'autre**, puisque seuls 6 territoires sont gagnants en part de CVAE par rapport au PIB en 2013 et en 2014 (Alsace, Centre, Haute-Normandie, Pays de la Loire, Picardie et Rhône-Alpes), mais que certains voient cet avantage diminuer (Alsace, Haute-Normandie et Pays de la Loire) et d'autres augmenter (Centre, Picardie et Rhône-Alpes).

2.2. Ce mode de répartition est en réalité un système de péréquation sans les avantages de la transparence

2.2.1. Un changement d'échelle qui ne correspond pas à une territorialisation de la CVAE

La modalité « groupe » élargit de façon limitée le périmètre de la VA redistribuée en intégrant celle des entreprises mono-établissement appartenant à un groupe. Celui-ci passe de 65,4 à 71,8 %, soit + 6,4 points et près d'un milliard d'€.

Tableau 7 : Impact du changement de critères sur la masse à répartir de la CVAE en 2013

	Montant en M€	Répartition en % selon les critères mono et multi	Montant en M€	Répartition en % selon les critères mono et groupes	Différence
CVAE versée aux collectivités	16 355,5	-	16 355,5	-	-
dont mono - établissement	5 659,9	34,6	4 612,7	28,2	-6,4
- dont mono "en structure groupe"	1 047,2	-	-	-	-
dont multi-établissements	10 695,6	65,4	11 742,8	71,8	+ 6,4
- dont groupes	7 341,0	-	-	-	-

Source : Mission sur données DGFIP.

En revanche, cette modalité « groupe » modifie profondément la répartition de la CVAE entre tous les territoires qui accueillent des entreprises multi-établissements intégrées à un groupe (7,3 Mds €, soit 44,9 % de la CVAE totale), ou des entreprises mono-établissements appartenant à un groupe (1,1 Md €, soit 6,4 % de la CVAE totale). C'est donc 51,3 % du produit de la CVAE qui serait réaffecté, soit plus de 8 Mds €.

En effet, la CVAE de tous les établissements d'un groupe serait sommée au niveau du groupe, puis répartie entre tous les établissements principaux ou secondaires de plus de trois mois, au prorata des effectifs et des valeurs locatives foncières.

Ainsi, à structures économiques et territoriales constantes, les montants de CVAE seraient largement redistribués entre les territoires.

2.2.2. Une modalité qui crée d'autant plus de perdants que la maille territoriale retenue est étroite

Jusqu'alors, la mission a travaillé sur la base de territoires régionaux, intégrant la CVAE de toutes les collectivités locales d'un même territoire⁵⁸. Cette approche était utile pour l'examen de l'équité et de la corrélation avec l'activité industrielle⁵⁹.

Dans la réalité, chaque collectivité (commune isolée, EPCI, département et région) serait concernée par le changement du mode de répartition. Il y aurait ainsi des gagnants et des perdants, **en nombre d'autant plus significatif que le territoire est restreint.**

⁵⁸ Cf. point 2.1.2.1.

⁵⁹ Ne serait-ce que parce qu'il n'existe pas de statistiques complètes dans un cadre infrarégional.

Rapport

Tableau 8 : Effets de la modalité « groupe » en gagnants et perdants par nature de collectivités locales ou EPCI en 2014

Nature de collectivité	Neutres	Gagnants	Perdants	Totaux	Part des perdants
Communes isolées ⁶⁰	55	255	272	582	47 %
EPCI FPZ ⁶¹	-	285	212	-	-
EPCI FPU	-	798	558	-	-
EPCI FPA	-	314	288	-	-
Total EPCI	-	-	-	2 455	43 %
Départements	-	80	20	100	20 %
Régions	-	23	3	26	12 %

Source : DGFIP.

Ce tableau fait apparaître de forts pourcentages de perdants pour les collectivités et groupements du bloc communal et des pourcentages nettement plus faibles pour les départements et les régions.

Cependant, le niveau de la variation pour les perdants n'est évidemment pas indifférent, même si l'ampleur du choc dépend aussi, au cas par cas, de l'importance du budget de cette collectivité et de l'état de ses finances.

Tableau 9 : Répartition des perdants en nombre selon le niveau de la variation par nature de collectivité

Nature de collectivité	Perdants de < 10 %	Perdants de 10 à 20 %	Perdants de > 20 %	Perdants de > 10 %
Communes isolées	213	25	34	59
Total EPCI	912	107	39	146
Départements	19	1	0	1
Régions	3	0	0	0

Source : Mission.

Ce tableau montre qu'il faudrait probablement s'attendre à de graves tensions budgétaires sur 59 communes isolées et 146 EPCI. Pour les départements dont les dépenses sont très dépendantes du secteur social, 20 d'entre eux seraient en risque budgétaire aggravé.

2.2.3. Une modalité qui aboutit à des effets aléatoires

Le critère des effectifs utilisé pour la répartition des deux tiers de la VA des établissements appartenant à une entreprise multi-établissements est discutable sur le plan économique car la productivité est très différente selon les secteurs d'activité.

⁶⁰ La Ville de Paris figure parmi les communes isolées et parmi les départements.

⁶¹ FPZ : Fiscalité professionnelle de zone ; FPU : Fiscalité professionnelle unique ; FPA : Fiscalité additionnelle.

Rapport

Tableau 10 : Part des entreprises, des effectifs salariés et de la valeur ajoutée selon les secteurs économiques (en %)

Secteurs	Nombre d'entreprises	Effectifs salariés	Valeur ajoutée	Écart VA-effectifs
Industrie	7,3	27,5	29,1	1,6
Construction	14,6	11,2	10,0	-1,2
Transports, hébergement, restauration	32,8	36,7	29,7	-7,0
Activités immobilières	4,7	1,5	3,1	1,6
Activités scientifiques et techniques, administratives et de soutien	15,1	12,3	13,1	0,8
Autres services	25,4	10,9	14,9	4,0
Total	100	100	100	-

Source : Insee Première n° 1399 – mars 2012.

La dernière colonne fait apparaître des secteurs à plus forte productivité du facteur travail (autres services, l'industrie et les activités immobilières) et des secteurs de faible productivité (notamment les transports, l'hébergement et la restauration).

Or, une même entreprise et *a fortiori* un même groupe ont tendance à spécialiser leurs établissements par secteur d'activité, de façon à obtenir un effet de professionnalisation et un effet de taille.

C'est aussi un moyen d'ouvrir certaines entités sur des marchés extérieurs à l'entreprise ou au groupe et, éventuellement, de pouvoir s'en séparer ultérieurement pour se centrer sur son métier principal.

Le critère des effectifs n'est donc pas suffisamment fiable pour territorialiser avec précision la valeur ajoutée.

C'est de plus **un critère aléatoire dans la durée**, le périmètre et les effectifs du groupe pouvant varier selon les nécessités de la vie économique⁶² :

- ◆ l'intégration dans le périmètre d'un **groupe fiscal**, tel que défini par l'article 223 A du CGI, est une **option volontaire qui peut évoluer tous les ans**, alors même que l'établissement aurait conservé son activité et ses effectifs ;
- ◆ une entreprise peut être achetée par un groupe et rester indépendante juridiquement, mais aussi être filialisée, voire ensuite transformée en établissement secondaire, tout en gardant la même activité et les mêmes effectifs ;
- ◆ de même peut-elle être vendue à un autre groupe ;
- ◆ les effectifs du groupe peuvent évoluer à la hausse ou à la baisse, alors même que les effectifs de l'établissement sont stables ;
- ◆ ou inversement, les effectifs de l'établissement peuvent augmenter ou baisser, sans que ceux du groupe varient.

Tous ces aléas rendraient la prévisibilité du montant de la CVAE d'autant plus difficile que le territoire relèverait du bloc communal, plus étroit et pour lequel les compensations au cours d'une même année sont moins probables.

*

⁶² Ainsi qu'aux nécessités patrimoniales ou successorales dans les entreprises familiales.

Rapport

En conclusion la mission considère que les aléas du critère des effectifs dans la distribution de la VA ne peuvent être corrigés par la surpondération industrielle actuelle. Elle n'est qu'un facteur de second niveau qui ne remédie que partiellement au facteur premier des effectifs.

Ce critère produit des effets importants, puisqu'il intervient dans la répartition de 65,4 % de la CVAE. Il a été choisi par défaut d'informations comptables et il est probable que toute autre clé de répartition présenterait des avantages et des inconvénients au moins aussi importants.

Il est risqué de l'étendre aux groupes, moins du fait de l'augmentation de la part de la CVAE concernée (+ 6,4 points) que par la redistribution qu'elle entraînerait entre tous les établissements appartenant à ces groupes, en créant un nombre significatif de territoires perdants, y compris avec des pertes de produit supérieures à 10 et même 20 %.

Une telle réforme, dans un contexte de restriction des finances publiques locales, accroîtrait les tensions entre les territoires. Elle paraît également prématurée, alors qu'une réforme territoriale est engagée.

A ceci s'ajoute que cette approche « groupe » imposerait, à rebours de la simplification envisagée pour les mono-établissements (cf. le point 3.2.2.), une obligation déclarative nouvelle pour toutes les sociétés mono-établissements intégrées dans un groupe.

C'est pourquoi d'autres pistes d'évolution pourraient être envisagées :

- ◆ améliorer et/ou simplifier les critères de répartition existants ;
- ◆ rechercher un lissage de la ressource entre les années de croissance et de contraction, à l'image des droits de mutation à titre onéreux (DMTO) versés aux départements ;
- ◆ mettre en place des avances de trésorerie en faveur des territoires subissant un accident industriel.

3. La recherche d'autres critères de répartition ou de pondération s'avère pertinente

La mission a choisi de **s'appuyer sur les informations disponibles au sein des administrations**. L'objectif est de simplifier la charge administrative des entreprises et de l'administration, afin de consolider le consensus dont bénéficie, à l'inverse de la taxe professionnelle (TP), la CVAE.

3.1. La recherche d'un critère alternatif au critère des effectifs se révèle délicate

La mission a pu constater, dans le droit fil des réflexions préalables à la réforme de 2010 et des débats parlementaires, l'attachement des élus au critère des effectifs. Lors des entretiens, mais également lors de l'audition devant le groupe de travail du Comité des Finances Locales chargé de la réforme de la fiscalité locale, celui-ci a été unanimement confirmé.

La mission considère néanmoins que la question mérite d'être posée. Quel est le meilleur critère pour assurer le lien entre le territoire et l'entreprise ? Quelle est la pertinence du nombre de salariés d'un site pour apprécier la VA produite localement ?

L'industrie et les services vont être fortement impactés par les objets intelligents et communicants, l'automatisation et l'intelligence artificielle, le développement du télétravail, découplant ainsi le niveau des effectifs de la création de richesse par les entreprises.

La mission a analysé quatre pistes présentées dans un ordre d'intérêt croissant.

3.1.1. Le critère de la masse salariale aggraverait la situation actuelle

La masse salariale est incluse dans la liasse fiscale. Proche dans son principe de la notion d'effectifs, elle présente l'inconvénient, dirimant aux yeux des représentants des collectivités, de renforcer l'effet de concentration géographique. Du fait de la présence de salaires plus élevés au siège et dans les centres de recherche que sur les sites productifs ou logistiques, les grandes agglomérations et la région parisienne seraient favorisées.

Ceci accentuerait l'effet de concentration constaté lors du passage de la TP à la CVAE (cf. point 2.1.1.) et irait à l'encontre d'un objectif de redistribution.

3.1.2. Le critère de la consommation énergétique est trop complexe

La consommation d'énergie est un indicateur représentatif de la plupart des secteurs économiques. En France, l'énergie est consommée à 43 % dans les bâtiments et logements, 32 % dans les transports, 23 % dans l'industrie et 2 % en agriculture (source INSEE). Son origine est pour 3 % le charbon, 9 % les énergies renouvelables (hors électricité), 21 % le gaz, 22 % l'électricité, et 45 % les produits pétroliers.

Ce critère de la consommation d'énergie ne pourrait couvrir que le gaz et l'électricité, soit 43 % seulement de l'énergie, du fait de l'impossibilité de disposer de données localisées pour les produits pétroliers. Pour le gaz et l'électricité, cette disponibilité est assurée techniquement grâce aux compteurs individuels et aux obligations faites aux distributeurs de communiquer à l'administration les données de consommation par commune⁶³.

Les données sont disponibles par périodes de 12 mois, exprimées en kilowattheures (kWh) facturés, selon la puissance installée des compteurs (inférieure ou supérieure à 36 kilovoltampères (kVa pour l'électricité) et la tranche tarifaire (4 tranches pour le gaz, T1 et T2 pour les particuliers et les toutes petites entreprises, T3 et T4 pour les autres entreprises).

Ce critère présente l'avantage de fournir une information fine et disponible sans solliciter les entreprises.

Mais les inconvénients sont nombreux.

La collecte s'avère complexe du fait de l'existence aux côtés d'EDF et GDF SUEZ de 156 entreprises locales de distribution, représentant moins de 5 % de la facturation à l'échelle du pays, mais concentrées sur un nombre limité de territoires (Strasbourg, Metz, Grenoble, par exemple).

Il serait nécessaire de tenir compte des variations climatiques.

Il est impossible pour les très petites entreprises (TPE), professions libérales et commerçants de distinguer pour les compteurs de moyenne puissance, souvent communs au local professionnel et au local d'habitation, la part de consommation relevant de l'un et de l'autre.

Les niveaux très différents de consommation d'énergie selon les secteurs d'activité entraîneraient des effets de sur-répartition ou de sous-répartition considérables, sans lien avec les avantages ou les inconvénients de l'implantation pour la collectivité.

Enfin la forte réticence des distributeurs approchés par la mission à se voir imposer de nouvelles obligations, accompagnée de réserves de leur part quant à la fiabilité des données communiquées de façon détaillée (fortes craintes de voir se multiplier les contentieux de la part des collectivités bénéficiaires), est une raison supplémentaire qui conduit la mission à écarter cette piste d'évolution, malgré son intérêt.

⁶³ Décret du 16 novembre 2011 relatif à l'élaboration des schémas régionaux climat, air, énergie.

3.1.3. Le critère de la surface foncière est insuffisant en soi

La surface foncière est *a priori* intéressante, car déjà recensée par l'administration fiscale. Utilisée pour la contribution foncière des entreprises (CFE), stable, tangible et connue des collectivités territoriales et les habitants, elle présente le double avantage de l'ancienneté d'utilisation et de l'absence de volatilité. De plus, elle ne prête pas le flanc à des soupçons de pilotage de la part des entreprises.

Toutefois, la consommation d'espaces est très variable selon les secteurs d'activité et selon leur utilisation (lieux de production, de commercialisation, de stockage, parkings, réserve foncière,...). Elle est aussi dépendante de la stratégie des entreprises (détenue directe ou location).

Aussi, la mission considère-t-elle que ce critère peut servir de base solide à la répartition, mais doit être adapté afin de favoriser l'activité industrielle.

3.1.4. Le critère prenant en compte la dangerosité et les nuisances est significatif

La mission porte un jugement réservé sur la surpondération industrielle actuelle (cf. point 1.3.2.), sans que cela la conduise à éliminer cette notion utile à l'acceptation locale de ce type d'établissements.

Force est de constater, au regard de la sensibilité croissante des habitants à leur environnement immédiat et aux nuisances, qu'en cas de conflits d'usage des sols et de voisinage entre activités tertiaires ou résidentielles d'une part, et activités industrielles à nuisances d'autre part, l'activité industrielle est le plus souvent contrainte de se réorganiser, déménager, voire même disparaître purement et simplement. Ce constat est partagé par les services du ministère de l'écologie, du développement durable et de l'énergie (MEDDE) et la plupart des élus.

Aussi la mission a-t-elle voulu asseoir ce critère sur des données plus efficaces.

L'administration dispose de bases de données complètes sur les activités dites à risques, à travers la réglementation ICPE⁶⁴ qui distingue deux catégories de risques : le risque immédiat, de type accidentel, et le risque diffus ou chronique (rejets dans l'environnement).

Selon leur activité, les procédés utilisés, les produits gérés et stockés, les entreprises concernées sont soumises à un classement en trois rubriques, en fonction du degré de dangerosité pour les salariés, le voisinage et les milieux naturels :

- ◆ la déclaration, pour les activités aux risques connus ne nécessitant pas d'études spécifiques, qui donne lieu à un simple récépissé, avec renvoi à des prescriptions type fixées par arrêté ministériel (estimation de 500 000 entreprises concernées) ;
- ◆ l'autorisation simple, pour les activités aux risques référencés mais nécessitant des études spécifiques, délivrée par arrêté préfectoral après enquête publique (estimation de 37 000 entreprises concernées) ;
- ◆ l'autorisation pour les sites les plus sensibles (1 200 entreprises « Seveso » et 6 500 entreprises « IED »⁶⁵ (risques à caractère accidentel et chronique).

Le stock d'entreprises relevant des deux niveaux d'autorisation s'est amenuisé depuis une décennie (de l'ordre de 3 à 5 % selon l'estimation des services du MEDDE), du fait de la crise économique et financière et des délocalisations. Le nombre de nouvelles demandes d'autorisation est lui très sensible à la conjoncture de court terme et aurait diminué en trois ans d'environ 10 %.

⁶⁴ Installations classées pour la protection de l'environnement.

⁶⁵ « *Industrial Emissions Directive* », directive européenne 2008/1/CE.

Rapport

L'intérêt du critère ICPE est double : d'une part, les données sont disponibles au sein des services de l'État, connues des collectivités et des populations, et accessibles sur le site internet du MEDDE ; d'autre part, il s'appuie sur des données physiques qui évoluent au rythme du paysage économique et industriel qui est plus stable que la VA.

S'il présente une connotation négative à travers une représentation basée sur le risque et la dangerosité, qui peut rebuter les décideurs susceptibles de recevoir de telles implantations, la mission rappelle qu'il figure déjà dans le paysage institutionnel. En effet, l'article L. 515-19 du Code de l'environnement prévoit que le financement des mesures arrêtées dans le cadre des plans de prévention des risques technologiques (PPRT), applicables aux sites les plus sensibles, est assuré par tiers par les collectivités qui perçoivent la CET (CFE et/ou CVAE), par l'État et par les exploitants des installations à l'origine du risque.

L'utilisation de ce critère nécessiterait une étude de faisabilité, afin de définir les modalités de conservation des données historiques et de migration sécurisée des données vers la DGFIP. Les services du MEDDE ont indiqué y être favorables.

La mission préconise une utilisation de ce critère non comme critère principal, mais comme indice de pondération selon le niveau de dangerosité et de nuisances, afin de renforcer l'acceptation de l'activité industrielle, en accroissant le retour de CVAE vers les territoires d'implantation⁶⁶.

3.2. S'il est conservé, l'amélioration du critère des effectifs est indispensable

La mission considère légitime de conserver ce critère s'il est possible d'alléger les obligations des entreprises.

Trois options ont été recensées, de la plus légère à la plus significative. Seule la dernière apparaît pouvoir être mise en œuvre, sous réserve d'engagements politiques et administratifs à la hauteur de l'enjeu.

3.2.1. La simplification de la déclaration 1330-CVAE n'est pas satisfaisante

Il s'agirait d'utiliser les éléments disponibles dans la « liasse fiscale » des entreprises multi-établissements et demandés de façon redondante (CA de référence, montant de la VA). L'administration fiscale irait les récupérer selon le principe du « Dites-le nous une fois ».

Cette mesure serait un allègement limité pour les entreprises, puisqu'il n'y aurait pas de suppression d'une formalité mais seulement diminution des rubriques à remplir pour une catégorie d'entreprises. Elle conduirait l'administration à prévoir la récupération partielle de données mais aussi à gérer deux types de déclaration, selon le caractère mono ou multi établissements de la société déclarante, source de complexité pour la DGFIP.

Pour ces raisons, la mission considère que le bilan coûts/avantages n'est pas satisfaisant.

3.2.2. La réduction du champ de la déclaration 1330-CVAE n'est pas suffisante

Le 14 avril dernier, le conseil de la simplification pour les entreprises a proposé 50 mesures, dont la suppression de la « déclaration 1330 de la cotisation sur la valeur ajoutée des entreprises (CVAE) pour les entreprises mono-sites ». Cette proposition fait écho à la démarche de simplification engagée par la DGFIP en 2011 et avortée (cf. le point 1.2.2.).

⁶⁶ Toutefois, cet objectif ne serait réalisé que si la CVAE restait, au moins pour partie, une recette affectée au bloc communal.

Rapport

Elle paraît simple et pourrait constituer une réelle simplification au bénéfice des plus petites entreprises, puisque cette obligation déclarative pèse sur elles, alors même qu'elles ne sont le plus souvent pas redevables du fait du dégrèvement barémique.

Cependant, le formulaire actuel serait probablement maintenu, car indispensable au calcul de la répartition pour les sociétés multi-établissements, ainsi que les entreprises mono-établissement multi-sites, mêmes temporaires.

La mission considère que cette proposition, pour intéressante qu'elle soit, n'est pas suffisante pour répondre aux critiques légitimes des acteurs économiques et des collectivités.

3.2.3. Le remplacement à terme de la déclaration 1330-CVAE par la déclaration sociale nominative serait la meilleure solution

La déclaration annuelle des données sociales (DADS) ne permet pas de répondre aux besoins actuels de la répartition de la CVAE (principalement du fait d'une localisation imparfaite des emplois), et a de ce fait été écartée en 2010.

La déclaration sociale nominative (DSN)⁶⁷ vise à remplacer les déclarations redondantes remplies par les entreprises (en moyenne 20 par entreprise, soit plus de 70 millions par an). La démarche, novatrice dans son principe, vise à simplifier et à normaliser les informations collectées par les organismes et administrations, non à partir des données demandées mais bien des données disponibles chez les employeurs.

La DSN repose sur la transmission mensuelle et automatisée, *via* les logiciels de paie, des données individuelles des salariés vers un site internet de collecte chargé ensuite de répartir les données en direction des destinataires concernés. L'entreprise aura ainsi satisfait à l'ensemble de ses obligations déclaratives vis-à-vis des organismes de protection sociale et des administrations. La transmission mensuelle relative à chaque salarié (entrée, sortie, contrat de travail, rémunérations, ...) permettra de dispenser juridiquement les entreprises de toute autre déclaration (article 35 de la loi susvisée). Le dispositif est détaillé en pièce jointe n° 5.

En regard de l'avancement des travaux de mise en place de la DSN, certes tangibles mais qui à la date de rédaction du présent rapport ne concernent qu'un nombre limité d'entreprises volontaires, la mission s'interroge sur la possibilité de tenir l'objectif affiché d'un achèvement fin 2016, compte tenu de la complexité du projet et du nombre d'acteurs impliqués (éditeurs de logiciels, experts comptables)⁶⁸.

Les données nécessaires à la DGFIP pour répartir la CVAE figureront dans la DSN, mais devront être retraitées⁶⁹. Leur utilisation en 2017 ou à la date effective de généralisation, nécessite une démarche que la DGFIP aurait intérêt à développer activement, afin de disposer de données annuelles à la fin du premier exercice généralisé de la DSN.

⁶⁷ Loi n° 2012-387 du 22 mars 2012.

⁶⁸ Cf. Le Monde du 17 mars 2014, « *Tempête annoncée dans les services de paie (extraits) : seulement « quelques dizaines d'entreprises s'y sont mises, reconnaît Elisabeth Humbert-Bottin, directrice générale du GIP-MDS. Le calendrier a pris du retard ». L'objectif reste optimiste : 100 000 entreprises d'ici à la fin de l'année... La mobilisation devient urgente, car la période d'anticipation des entreprises se réduit comme peau de chagrin. Le gouvernement a envisagé de rendre la DSN obligatoire pour une partie des entreprises dès 2015 « pour les contraindre à aller plus vite ».*

⁶⁹ Les transmissions mensuelles relatives à tous les salariés devront permettre de déterminer pour chacun d'eux, au titre de l'année, le lieu de rattachement (établissement, chantier...) au sens de la CVAE, c'est-à-dire celui dans lequel la durée d'activité est la plus élevée (cas général).

Un accord sur le cahier des charges et les modalités techniques et financières entre la DGFIP et le GIP « Modernisation des Déclarations Sociales » chargé de la mise en œuvre de la DSN, avant la fin de l'année 2014, est indispensable pour respecter l'échéance et doit être intégré dans les priorités de la DGFIP⁷⁰.

La mission relève qu'une absence de décision d'ici le mois d'octobre équivaldrait à une impossibilité de faire, sinon de façon définitive, du moins dans le délai de généralisation de la DSN et qu'une décision encore plus tardive serait d'un coût et d'une plus grande complexité, compte tenu de l'avancement du projet.

Selon les options retenues sur l'intégration dans la démarche DSN, les aménagements pourraient intervenir entre 2015 et 2018 et coïncideraient avec le calendrier de révision des valeurs locatives cadastrales.

3.3. La mission formule deux propositions d'évolution avec ou sans utilisation du critère des effectifs

Ces propositions répondent à deux priorités de la mission : la disponibilité des données et la possibilité d'être vérifiées par les collectivités.

Les valeurs locatives foncières sont connues et disponibles. Constituant historiquement un paramètre essentiel de la fiscalité locale, elles peuvent se définir de façon simple comme le loyer annuel théorique d'un local. Elles servent de base à de nombreuses impositions locales directes (taxe foncière sur les propriétés bâties, taxe d'habitation, CFE, diverses taxes additionnelles ou annexes).

C'est pourquoi, la mission propose de maintenir les valeurs locatives foncières comme critère de répartition pour un tiers dans les deux schémas présentés.

3.3.1. Une proposition écartant le critère des effectifs : la valeur locative brute et la surface foncière pondérée

Le choix de la surface foncière pondérée (cf. 3.1.3.) permettrait d'alléger la charge des entreprises et d'asseoir la répartition de l'impôt sur des données physiques reconnues et acceptées par les collectivités⁷¹.

Les critères seraient :

- ◆ la valeur locative brute pour un tiers ;
- ◆ la surface foncière pondérée pour deux tiers.

La surface foncière serait pondérée par la combinaison :

- ◆ du secteur d'activité, afin de ne pas pénaliser les activités consommatrices d'espace (commerce et logistique) ;
- ◆ de la dangerosité de l'activité, afin de favoriser le développement et le maintien de l'activité industrielle sur le territoire national.

⁷⁰ Cette contrainte temporelle suppose qu'un choix préalable ait été fait sur le maintien ou l'abandon du critère des effectifs (Cf. 3.3.).

⁷¹ A noter toutefois que les surfaces des établissements industriels ne sont pas connues de l'administration fiscale, compte tenu de la méthode comptable utilisée pour évaluer les valeurs locatives. Ces surfaces sont susceptibles d'être connues par le MEDDE, dans le cadre du classement ICPE, mais sont aujourd'hui recensées de façon très incomplète (de l'ordre de 10 %). Une opération de saisie des informations et parfois même, pour les établissements les plus anciens, de complément de déclaration serait nécessaire.

Rapport

Le critère d'établissement industriel serait déterminé, comme pour l'actuelle pondération, sur la base des éléments fonciers utilisés pour définir l'assiette de la CFE (cf. 1.3.2.) et le critère d'établissement à risque serait fixé sur la base du classement ICPE (cf. 3.1.4.).

Une cotation de 1 à 10 permettrait d'assurer une meilleure répartition en faveur des territoires accueillant des activités industrielles, notamment les plus dangereuses :

- ◆ cotation 1 : activités logistiques ;
- ◆ cotation 2 : activités commerciales ;
- ◆ cotation 3 : activités tertiaires ;
- ◆ cotation 4 : activités industrielles soumises ou non à déclaration ICPE ;
- ◆ cotation 6 : activités industrielles soumises à autorisation ICPE de type risques intermédiaires ;
- ◆ cotation 10 : activités industrielles soumises à autorisation ICPE de type risques aggravés (Seveso et IED).

Le secteur d'activité serait défini par son caractère majoritaire en m² sur le site.

Une simulation serait nécessaire, au-delà de l'exemple chiffré présenté *infra*, afin d'apprécier le transfert de produits entre collectivités et niveaux de collectivités.

Les délais impartis à la mission n'ont pas permis de mener à bien de tels travaux.

3.3.2. Une proposition conservant un critère des effectifs rénové : la valeur locative brute et les effectifs pondérés

En conservant le critère des effectifs, tout en supprimant la déclaration spécifique, cette proposition concilie les attentes des entreprises et des collectivités.

Les critères seraient :

- ◆ la valeur locative brute pour un tiers ;
- ◆ les effectifs issus de la DSN pour deux tiers.

La valeur locative brute serait retenue sans traitement ni pondération, comme dans l'hypothèse précédente. En revanche, les effectifs seraient pondérés selon la cotation indiquée au paragraphe 3.3.1⁷².

Ce schéma suppose l'engagement résolu et rapide de la DGFIP dans la démarche de la DSN (cf. 3.2.3.).

Il implique également d'intégrer les conséquences d'une arrivée de la DSN permettant de se passer de la déclaration 1330-CVAE, au mieux en 2017, et plus probablement en 2018. Ce serait ainsi **un *gap* de trois années au minimum qu'il conviendrait de prendre en compte.**

Une première solution consisterait à attendre la généralisation de la DSN pour supprimer la déclaration spécifique, le cas échéant, en abandonnant dès 2015 la déclaration pour les entreprises mono-site. La mission considère cette proposition comme insuffisante, car elle conduit à faire perdurer un système déclaratif difficilement contrôlable.

Une seconde solution serait de mettre fin immédiatement à l'obligation déclarative, 2014 étant le dernier exercice, et d'utiliser les données d'effectifs déclarées en 2014 pour les années 2015 à 2018, qui seraient ainsi figées durant la période de transition.

⁷² Le cas échéant, en classant en cotation 1 les activités tertiaires.

Rapport

L'intérêt d'un tel gel est que la simplification est immédiate : décision en 2014 et impact de la simplification au printemps 2015. C'est une décision lisible, claire, et facilement applicable par la DGFIP.

L'inconvénient est l'absence d'évolution du critère effectifs pendant trois exercices, voire plus en cas de retard du projet ou de résistance des entreprises à la DSN, pouvant se traduire *in fine* par des phénomènes de ressaut, difficiles à estimer à ce stade et des transferts de produit entre collectivités.

Ce phénomène de ressaut pourrait aussi s'additionner à la révision des valeurs locatives et conduire à des transferts potentiellement significatifs entre les territoires. Ce risque politique est difficilement quantifiable en l'absence de simulation comme en raison du caractère dynamique de la CVAE (cf. 1.2.1.).

La mission considère donc que cette solution, la plus efficace en termes de réponse aux attentes des acteurs est sans doute la plus incertaine en termes de répartition. L'appréciation du risque dans un contexte de tensions budgétaires relève d'une décision politique dépassant le mandat de la mission.

3.3.3. Tableau de simulation théorique simplifiée

Ce tableau présente, de façon volontairement simplifiée, les effets des deux propositions sur une entreprise ayant trois sites dans trois communes différentes : siège, activité logistique, activité industrielle de type SEVESO.

Cette illustration chiffrée s'appuie sur les données suivantes :

- ◆ la commune A accueille le siège, comprenant un effectif de 100 ETP, une surface foncière de 2 000 m² et une valeur locative brute de 1 000 K€ ;
- ◆ la commune B accueille un site de stockage, comprenant un effectif de 100 ETP, une surface foncière de 20 000 m² et une valeur locative brute de 2 000 K€ ;
- ◆ la commune C accueille une activité industrielle classée SEVESO, comprenant un effectif de 100 ETP, une surface foncière de 50 000 m² et une valeur locative brute de 10 000 K€ ;
- ◆ le produit de CVAE à répartir est de 1 000 K€.

Tableau 11 : Comparaison des effets redistributifs des critères

	Commune A	Commune B	Commune C
1. Situation actuelle			
VLB	6	13	314
Effectifs	95	95	476
TOTAL	101	108	790
2. VLB et surfaces pondérées			
VLB	26	51	256
Surfaces pondérées	8	26	632
TOTAL	34	77	888
3. VLB et effectifs pondérés			
VLB	26	51	256
Effectifs pondérés	143	47	476
TOTAL	169	98	732

Source : Mission.

Rapport

Ce tableau, dont la fiche de calcul est jointe en annexe 4, fait apparaître une stabilité du produit versé à la commune industrielle C, avec le critère des effectifs pondérés, par rapport à la situation de référence et un transfert de la commune logistique B vers la commune tertiaire A, du fait de la grille de cotation proposée.

L'utilisation du critère surfaces foncières pondérées renforce la répartition au profit de la commune industrielle, au détriment des communes d'activités logistique et tertiaire, surtout au détriment de cette dernière.

3.3.4. L'impact de la révision des valeurs locatives brutes

Le système d'évaluation des valeurs locatives s'appuie sur la référence au marché locatif, à la date du 1^{er} janvier 1970, lequel a fait l'objet d'une actualisation partielle en 1980. Après l'échec d'une tentative de révision générale en 1990, du fait de transferts entre contribuables apparus comme insupportables, un processus de révision a été à nouveau engagé en 2010.

En effet, la situation actuelle est d'une grande complexité de gestion et suscite de nombreux contentieux, car la déconnexion est totale entre, d'une part, des valeurs locatives fictives, issues d'une base âgée de quarante ans et revalorisées forfaitairement et, d'autre part, la valeur réelle des loyers sur les marchés locatifs locaux.

La réforme engagée, longue et progressive au vu des enjeux, concerne à ce stade les locaux professionnels. En effet, les locaux industriels qui relèvent de l'article 1499 du CGI, sont déjà évalués à la valeur comptable et ne sont pas concernés par cette révision. Le nouveau dispositif s'articule autour d'une révision initiale sur les valeurs de marché au 1^{er} janvier 2013, accompagnée d'un mécanisme de mise à jour permanente des évaluations pour rester connecté à la réalité des marchés locatifs locaux.

Après expérimentation dans cinq départements en 2011, puis collecte des données en 2013, le travail de retraitement est en cours pour établir des avant-projets départementaux de sectorisation et de grilles tarifaires qui seront soumises à des commissions départementales des valeurs locatives des locaux professionnels, composées de représentants des élus et des professionnels, au cours du quatrième trimestre 2014. La traduction dans les rôles d'imposition se fera au titre de l'année 2016.

Avec cette révision limitée aux locaux professionnels, afin d'éviter un report mécanique de l'imposition foncière des ménages vers les entreprises, le législateur a instauré un coefficient de neutralisation, calculé pour chaque impôt au niveau de chaque collectivité et EPCI à fiscalité propre.

Par ailleurs, compte tenu des transferts significatifs attendus, un dispositif de lissage des variations des cotisations individuelles est prévu. Ce lissage s'appliquera aux hausses et aux baisses de cotisation, pour chaque impôt concerné, pendant cinq ans, et jouera au-dessus de seuils fixés par la loi (200 € en valeur absolue et 10 % en pourcentage).

Cette révision des bases, certes limitée aux locaux professionnels et commerciaux, devrait accentuer les effets de concentration avec une revalorisation proportionnellement plus forte des montants dans les agglomérations et en région parisienne, que dans les zones moins denses et moins urbanisées. L'impact sur la répartition du produit de la CVAE sera effectif durant les années du lissage, même si la DGFIP ne semble pas en mesure à ce jour de quantifier cet impact.

3.4. Des dispositifs d'accompagnement classiques sont également envisageables

Quelle que soit la décision prise *in fine* sur les critères, des aménagements de la répartition de la CVAE peuvent être envisagés. Bien que n'étant pas novateurs dans la mesure où ces dispositifs existent déjà dans le paysage de la fiscalité locale, ils peuvent contribuer à une meilleure acceptation de l'impôt et ainsi permettre de l'asseoir davantage dans nos institutions.

Ces dispositifs ont deux caractéristiques communes :

- ◆ avoir déjà été mis en place, certes selon des modalités techniques sans doute différentes, ce qui permet de les présenter succinctement ;
- ◆ être optionnels, et pouvoir se combiner avec des évolutions ou des changements de critères.

3.4.1. La péréquation entre territoires est généralement vue comme réduisant le lien avec le territoire

La péréquation des territoires concentrant le produit réparti de VA par rapport à la TP, vers les territoires ayant perdu avec la réforme, est déjà mise en place sous une forme différente, à travers le Fonds National de Garantie Individuelle de Ressources.

La mission n'a pas développé la réflexion sur un tel dispositif, que la direction générale des collectivités locales (DGCL) et le comité des finances locales (CFL) savent gérer, mais qui présente l'inconvénient d'être perçu comme une dotation, ce que les élus nationaux avaient écarté lors du débat parlementaire ayant conduit à la création de la CET.

La péréquation sur la variation annuelle ou sur le montant dû accroît la déconnexion du lien entre l'entreprise et le territoire.

Une évolution possible, qui va au-delà du champ de la mission mais s'inscrit dans les évolutions de refonte profonde de la carte territoriale annoncées durant le déroulement des travaux de la mission, serait de revoir la répartition du produit de CVAE selon les niveaux territoriaux, par exemple en attribuant la CFE au bloc communal et l'essentiel voire la totalité de la CVAE au bloc régional rénové, incluant une bonne partie des compétences départementales.

L'effet positif secondaire, mais essentiel au regard de la lettre de mission, serait dans cette hypothèse de réduire sensiblement les difficultés de la répartition du produit de l'impôt versé par les entreprises multi-établissements. En effet ces difficultés se réduiraient aux cas de sociétés disposant de sites distincts dans deux ou plus des régions remaniées, limitées à quatorze en l'état des annonces publiques à la date d'achèvement du présent rapport. Soit une réduction significative du champ de la répartition conventionnelle.

3.4.2. Le lissage temporel devrait être initié une année de forte hausse du produit

Le dispositif serait inspiré de celui mis en place pour les droits de mutation à titre onéreux (DMTO) perçus par les départements. Du fait d'une grande sensibilité de ces taxes immobilières à la conjoncture économique, une réserve a été constituée, sous le contrôle du CFL. Cette réserve est alimentée les années de fort accroissement par un prélèvement puis est redistribuée les années de baisse, afin d'atténuer les pertes de recettes fiscales pour les départements concernés.

Rapport

Ce lissage des fluctuations du rendement de l'impôt, selon les exercices, nécessite pour être opérant de démarrer en période de hausse, afin de constituer la réserve initiale, ce qui a été fait pour les DMTO. A défaut, il serait nécessaire pour l'État d'avancer d'un exercice à l'autre, voire pour plusieurs exercices, les sommes en question, ce qui en période de difficultés budgétaires prolongées n'est pas réaliste.

De plus, il est nécessaire pour pouvoir bien fonctionner que les années d'abondance et les années de rareté se succèdent, à défaut le système se gripperait rapidement, ce qui est sans doute en cours de réalisation pour les DMTO.

3.4.3. La gestion des difficultés sectorielles temporaires est toujours possible

Le dispositif envisageable consisterait, notamment si la répartition territoriale fine par commune est poursuivie, à atténuer les effets dans le temps d'un incident économique provisoire, qui peut frapper des territoires spécialisés en termes d'activité. Il s'agirait d'une avance de trésorerie de l'État qui serait remboursée à compter de l'année suivante.

L'illustration actuelle d'une telle situation est le secteur des assurances qui, du fait de règles particulières de constitution et de reprises de provisions techniques incluses dans le calcul de la valeur ajoutée, a fait subir aux territoires concernés une forte baisse de produit de CVAE en 2012 (année de survenance) avec des effets en 2014 (année de versement). A cet égard, le rapport général du Conseil des prélèvements obligatoires de mai 2014 « Fiscalité locale et entreprises » attire l'attention sur les risques de transferts entre bénéficiaires, en cas de changement des règles comptables applicables au secteur des assurances⁷³. Le dispositif d'avance, avec son caractère *ex post* par rapport à l'événement et son application limitée dans le temps, atténuerait cet écueil.

En cas de sinistre économique « définitif » comme la fermeture totale d'un site implanté sur un territoire, la situation relève de mécanismes d'atténuation en sifflet de la perte définitive de produit fiscal. Ceci est à réserver aux hypothèses où la perte de recettes fiscales représente une part significative des ressources de la collectivité concernée, à l'évidence communale ou intercommunale. De telles situations durables relèvent d'une appréciation en opportunité de l'État.

*

En conclusion, au-delà des réflexions sur les pistes d'évolution des critères de répartition, la mission considère qu'il est nécessaire de mettre en place, quelles que soient les évolutions retenues, un système d'information partagé qui permette d'optimiser l'outil fiscal. Loin de créer un nouvel impôt, ce qu'aucun acteur ne réclame, il s'agirait d'obtenir une connaissance plus fine des bases, dans un double souci de rentabilité de l'impôt et d'équité entre les redevables. La logique de développement d'outils partagés État/collectivités dans ce domaine augurerait d'un nouveau type de relations entre les partenaires.

⁷³ Pages 137 à 140 du rapport.

4. Une réponse à la demande de transparence et d'information des collectivités est nécessaire

Les associations représentatives des exécutifs locaux ont obtenu du Premier ministre que la mission réponde à des demandes formulées à de nombreuses reprises auprès des services de l'État et, en premier lieu, la DGFIP.

4.1. Les demandes des collectivités territoriales sont légitimes

Elles découlent du code général des collectivités territoriales (CGCT) et de la volonté d'intégrer l'aspect fiscal dans les échanges entre élus et décideurs économiques.

4.1.1. La confection de budgets sincères et opérationnels nécessite des informations fiables

Les collectivités locales peuvent voter leur budget jusqu'au 15 avril⁷⁴. Si cette adoption est postérieure au 31 décembre de l'année précédente, l'exécutif peut seulement recouvrer les recettes et engager les dépenses de fonctionnement, dans la limite de celles inscrites au budget de l'année précédente. De plus, il doit solliciter l'autorisation de l'assemblée délibérante pour engager les dépenses d'investissement, dans la limite du quart des crédits ouverts au titre de l'exercice précédent.⁷⁵

Voter le budget avant la fin de l'année garantit une meilleure gestion budgétaire, mais nécessite une information fiable sur les principales recettes (dotations et fiscalité) en temps utile.

4.1.2. La connaissance des contribuables est un préalable au dialogue politico-économique local

Pour les collectivités locales, les redevables de la fiscalité économique ne sont pas seulement des contribuables. C'est particulièrement vrai pour les collectivités en charge du développement économique, des transports et des infrastructures qui entretiennent avec les entreprises un dialogue sur les politiques publiques ou les équipements propres à favoriser leur implantation, leur développement ou l'emploi.

Dans le contexte de la mondialisation, il est avéré que de nombreuses collectivités ont su développer leur attractivité grâce à la création ou l'amélioration d'un contexte local ou territorial propice au développement.

Ce dialogue repose en grande partie sur l'appui au développement des acteurs locaux que la collectivité peut mobiliser face aux contributions fiscales ou parafiscales de ces mêmes acteurs. Il nécessite que les collectivités disposent d'une information fiable et actualisée sur leurs contribuables.

⁷⁴ CGCT : article L1612-2. Ce délai est repoussé au 30 avril les années électorales.

⁷⁵ CGCT : article L1612-1.

4.2. Les avancées issues du travail en commun de la DGFIP et des associations d'élus sont significatives et doivent être prolongées

4.2.1. Un partenariat qui débouche sur un document-cadre

La DGFIP et les associations d'élus entretiennent des relations suivies dans le cadre de groupes de travail portant sur la fiscalité locale.

Pour ce qui concerne la CVAE, la discussion d'une convention de partenariat prévoit des avancées importantes.⁷⁶

La mission relève en particulier la volonté commune de :

- ◆ mettre en place des modalités d'accès partagé aux données fiscales et financières et aux fichiers correspondants ;
- ◆ définir et pérenniser un cadre de travail entre l'administration fiscale et les associations d'élus (calendrier de transmission des données, modernisation des procédures, dématérialisation des flux et des échanges, réalisation de simulations, développement de la communication, méthode de concertation) ;
- ◆ mettre en place une plate-forme de données, fiscales, comptables et financières (dotations et péréquation) ;
- ◆ étudier la question du secret fiscal partagé.

Il reste que ces principes couvrent pour l'essentiel des informations de niveau national qui, pour intéressantes qu'elles soient, améliorent l'information générale des collectivités bénéficiaires mais ne leur permettent pas d'obtenir les éléments souhaités (assiette locale, phénomènes exceptionnels ou concentrés géographiquement, alertes) afin de sécuriser la préparation budgétaire, même si le document reconnaît l'intérêt d'un travail en commun au plan local sur le suivi des assiettes fiscales.

4.2.2. Un partenariat qui doit être approfondi

La mission préconise quelques améliorations.

Il y aurait tout intérêt à associer la DGCL à cette démarche et à en faire un cosignataire dans la mesure où le projet de plate-forme cité *supra*, prévu par l'article 4 du projet de convention, nécessite son implication.

Le document reprend la relation partenariale entre l'ordonnateur et le comptable ou le rôle d'animation des services déconcentrés de la DGFIP. Toutefois il gagnerait à mettre en avant l'amélioration des relations entre les collectivités et les services de la DGFIP *via* la promotion et le développement d'outils numériques et en particulier du portail internet de la gestion publique (PIGP).

Il conviendrait également d'adopter des formules plus engageantes et d'éviter les formulations sous forme de souhaits lorsqu'il s'agit de demandes formulées par les collectivités.

⁷⁶ Pièce jointe n° 6 : projet de convention de partenariat DGFIP/associations d'élus.

4.3. L'enrichissement des fichiers fournis aux collectivités constitue une demande forte (nature des versements et millésime de l'impôt)

4.3.1. La situation actuelle s'explique par la complexité du système de traitement

Sous l'angle des traitements informatiques en administration centrale (principalement l'application MEDOC), les montants acquittés par les entreprises redevables ou restitués au cours de l'année civile précédente sont cumulés puis répartis, s'il y a lieu, entre les différentes implantations. Le dégrèvement barémique et les exonérations sont calculés et affectés aux collectivités locales.

À l'issue de ces traitements, les agrégats par collectivités sont transmis aux applications propres aux services départementaux de la DGFIP pour une consolidation des périmètres locaux. Ce retour à l'échelon local est indispensable à la prise en compte des variations de périmètre de l'intercommunalité.

Le traitement par les applications locales TP-CDA et FDL détermine le produit de CVAE revenant à chaque collectivité et fournit le détail par implantation.

La DGFIP constitue, pour chaque collectivité, un fichier contenant le détail de la CVAE payée, dégrévée, exonérée-compensée et exonérée-non compensée de chaque implantation concourant à ce produit. Ces fichiers sont disponibles sur le PIGP.

Ces montants ne font toutefois pas référence au millésime de l'impôt, ni à l'échéance concernée, dès lors que la répartition s'appuie sur une logique de caisse consubstantielle à l'impôt pour une année civile donnée.

Les associations d'élus demandent que les fichiers fournis aux collectivités, en matière de CVAE, soient enrichis de la nature de l'encaissement (solde, acomptes...) ainsi que du millésime correspondant.

Cette demande apparaissant légitime, la mission a demandé à la DGFIP de lui expliquer ce qui s'oppose à sa satisfaction.

4.3.2. Les obstacles sont significatifs au regard de l'enjeu financier

Les éléments qui suivent sont issus de la réponse de la DGFIP⁷⁷.

Le suivi des opérations d'encaissement sur les exercices antérieurs à l'année N nécessiterait de prévoir une antériorité sur de nombreuses années. En effet, si le délai de reprise de l'administration est en général de trois ans, ce délai peut être plus important en cas de régularisation spontanée, règlement judiciaire, contrôle fiscal ou activité occulte. Sachant que le fichier national de répartition contient environ 1,7 million d'implantations, ce sont près de 400 millions (pour dix ans) ou plus de 100 millions (pour trois ans) de nouvelles données à créer et à gérer. Ce qui constitue à l'évidence un véritable changement d'échelle.

Parallèlement, il convient de s'interroger sur les sommes en cause.

S'agissant des encaissements pris en compte dans le calcul de répartition réalisé début 2014, ils proviennent à :

- ◆ 95,67 % d'acomptes du millésime en cours (soit le millésime 2013) ;
- ◆ 0,15 % d'acomptes de millésimes précédents ;
- ◆ 3,71 % du solde 2012 ;
- ◆ 0,03 % de soldes antérieurs ;

⁷⁷ Pièce jointe n° 7 : réponse de la DGFIP sur la « millésimation » des versements sur années antérieures.

Rapport

- ◆ 0,44 % d'autres paiements quel que soit le millésime.

Ainsi, seuls 0,62 % des encaissements concernent des millésimes antérieurs ou d'autres paiements. Ce montant est très faible, en regard de l'ampleur des travaux à engager afin de satisfaire *a minima* la demande.

Globalement, toute la chaîne CVAE est concernée : l'acquisition avec le traitement national de répartition TP-CSI, l'agrégation dans les applications locales TP-CDA et FDL, la notification aux collectivités (ACL) et les mises à disposition des résultats sur le PIGP.

La DGFIP estime à environ 180 j/h pour les deux applications concernées (TPCSI, TPCDA) la fourniture de cinq données supplémentaires de nature (paiement spontané, restitution, rappel, CF,...) sur seulement trois années consécutives (N, N-1, N-2) étant entendu que les impacts sur les autres applications (FDL et notification) n'ont pas été évalués.

Par ailleurs, il lui apparaît que ces travaux ne pourraient pas déboucher positivement d'ici la mise en œuvre de la répartition 2015 de la CVAE et s'effectueraient vraisemblablement au détriment d'autres évolutions bénéficiant aux collectivités (portage de la CFE sur le PGIP).

Pour toutes ces raisons (en particulier, la modestie des sommes en cause) auxquelles il convient d'ajouter la vétusté des applications concernées, la mission ne recommande pas de satisfaire dans l'immédiat les demandes des collectivités avec les applications actuelles mais estime indispensable de les prendre en compte lors des modernisations informatiques à venir. Il lui paraît en effet préférable de concentrer les moyens informatiques de la DGFIP sur l'amélioration du PIGP et la mise en place de la plate-forme de données fiscales, comptables et financières citée *supra*.

De la même façon, la mission considère que l'amélioration de l'information découlant d'une modification des contours du secret fiscal revêt une plus grande priorité.

4.4. La modification des contours du secret fiscal est incontournable

4.4.1. Le secret fiscal n'est pas opposable en matière de répartition de la CVAE

Actuellement, la DGFIP refuse de compléter l'information fournie aux collectivités locales en invoquant le secret professionnel ou le secret fiscal, pour écarter les risques de contentieux sur la répartition de l'impôt.

La légitimité de cette position a déjà été mise en doute lors du débat sur la loi de finances pour 2012 au Sénat.

La mission partage cette position. La demande des collectivités ne porte pas sur des éléments de liquidation de l'impôt mais sur les seuls éléments de répartition entre les collectivités. Par ailleurs, le secret fiscal est d'autant moins invocable que l'interprétation du texte retenue par l'administration fiscale, celle d'une communication aux collectivités partageant les mêmes implantations territoriales, tend à le vider de son contenu. Enfin, le redevable et le déclarant sont bien l'entreprise et non l'établissement secondaire⁷⁸.

Elle considère que la construction d'une relation de confiance entre la DGFIP et les associations d'élus passe par la transmission intégrale aux collectivités des éléments de répartition de la CVAE.

A tout le moins, il paraît d'ores et déjà possible de progresser en complétant les fichiers transmis par la DGFIP aux collectivités.

⁷⁸ Le paragraphe a bis de l'article L. 135 B du LPF prévoit un transfert complet des informations : « *le montant de l'impôt et par redevable des impôts non recouverts par voie de rôle perçus à leur profit, ainsi que l'ensemble des informations déclarées par le redevable intervenant dans le calcul du montant, notamment les effectifs salariés* ».

4.4.2. La fourniture des éléments permettant de reconstituer la répartition de l'impôt entre les territoires

Actuellement, la DGFIP fournit aux collectivités locales plus de vingt données.⁷⁹

En sus de ces éléments, la reconstitution de la répartition de l'impôt par les collectivités nécessite la fourniture des éléments suivants :

- ◆ la CVAE acquittée totale avec sa répartition entre région, département et bloc communal ;
- ◆ la CVAE dégrévée totale avec sa répartition entre région, département et bloc communal ;
- ◆ la VA territorialisée par calcul ;
- ◆ le signalement par un code des établissements industriels, dont la CVAE affectée au territoire découle de la surpondération des ETP et des VLF ;
- ◆ la CFE totale de l'entreprise ;
- ◆ la CFE localisée base du calcul de la majoration ;
- ◆ les ETP majorés base du calcul de la majoration ;
- ◆ la CVAE exonérée et compensée totale avec sa répartition entre région, département et bloc communal.

La mission recommande de compléter les fichiers transmis sur le PIGP en ce sens.

Cette demande est d'autant plus justifiée que les conditions d'établissement des bases et de recouvrement de l'impôt apparaissent perfectibles.

4.4.3. L'exemple des anomalies relevées par l'observatoire fiscal de la communauté urbaine de Bordeaux mérite réflexion

La mission a répondu positivement à la demande d'audition de la direction générale de la communauté urbaine de Bordeaux (CUB), afin que celle-ci puisse lui présenter les résultats issus de l'observatoire fiscal que cet EPCI a mis en place puis perfectionné depuis plusieurs années.

Il ressort, en particulier, que sur ce territoire :

- ◆ 214 établissements, représentant 8 276 ETP en 2014, sont traités en CVAE comme n'ayant aucun emploi ;
- ◆ alors que l'INSEE dénombre 329 570 CDI ou CDD sur la même période, 146 410 ETP sont pris en compte pour la CVAE, soit 44 %, et que le fichier du versement transport (VT), constitué pour l'essentiel des mêmes entreprises redevables de la CVAE, en dénombre 233 751, soit 63 %.

Parallèlement, la répartition territoriale de la CVAE distribuée au profit de la CUB, par un grand groupe français côté en bourse et développant son activité dans la communication, a varié sans explication économique, ainsi qu'il suit :

⁷⁹ Cf. Annexe 5.

Rapport

Tableau 12 : Evolution des informations reçues par la communauté urbaine de Bordeaux sur un grand groupe français

	2013	2014	Evolution 2014/2013
VA	4 254 778 418	3 901 095 846	-8,3 %
ETP	163	154	-5,5 %
CVAE CUB	691 524	283 157	-59,1 %

Source : Communauté urbaine de Bordeaux.

De tels chiffres ne peuvent que conduire les collectivités locales à s'interroger sur la qualité des bases fiscales locales et militent fortement pour qu'elles puissent disposer des éléments leur permettant de s'assurer de l'exactitude de ces bases et apporter leur concours sous forme de signalement d'anomalies, contribuant ainsi à un meilleur rendement de l'impôt⁸⁰.

Toutefois, afin d'assurer une parfaite neutralité budgétaire de ces corrections de bases pour l'État, il conviendra de prévoir, dans le projet de loi, de compenser entre les collectivités les erreurs de répartition de N, lors des répartitions des années suivantes. Par ailleurs, il serait de bonne administration d'indiquer un seuil au-delà duquel la correction est appliquée, de façon à éviter une correction au premier euro.

4.4.4. La modification de l'article L. 135 B du LPF doit être globale

Cet article⁸¹ qui traite des obligations de l'administration fiscale en matière de transmission d'informations aux collectivités locales et à leurs groupements dotés d'une fiscalité propre s'insère dans le chapitre III du LPF « Le secret professionnel en matière fiscale II » : « Dérogations au profit de certaines administrations, autorités administratives, collectivités, services et organismes publics ».

L'actuelle rédaction compile de nombreuses informations, parfois redondantes, rarement hiérarchisées, qui sont le fruit d'amendements successifs.

C'est pourquoi, cet article pourrait faire l'objet d'une nouvelle rédaction qui aurait pour principal objectif de reconnaître les principes du droit d'accès et de signalement aux collectivités. Ce droit serait accompagné d'une obligation de réponse de l'administration fiscale sur les suites données dans les douze mois en matière de bases.

Ce recentrage sur le principe de l'accès aux informations fiscales devrait permettre d'éviter une inflation juridique résultant des évolutions législatives successives. En effet, cette nouvelle version garantirait aux collectivités le droit d'accès à l'ensemble des informations relatives à tous les impôts nouvellement créés ou transférés.

Un projet d'amendement dit « amendement Feltesse » a été déposé lors du débat budgétaire mais n'a pas été adopté.

La mission recommande de traiter à nouveau ce sujet afin d'aboutir, au besoin par une initiative commune de la DGFIP et de la DGCL, à une rédaction satisfaisante pour toutes les parties.

⁸⁰ A noter toutefois qu'au cas particulier, les écarts inexpliqués n'avaient pas encore été communiqués au service de la fiscalité directe locale pour examen. Il semble qu'une explication économique existe, même si elle est relativement complexe à présenter puisqu'il s'agit d'une opération de fusion entre groupes.

⁸¹ Cf. texte en pièce jointe n° 8.

4.5. La modification du calendrier de répartition répondrait à certaines demandes des collectivités à moindre coût

L'avancement des dates de fourniture des informations aux collectivités ne peut plus être obtenu par l'amélioration des traitements informatiques, compte tenu des améliorations déjà apportées par la DGFIP.

Il peut néanmoins être obtenu en modifiant partiellement le calendrier de référence des encaissements, en ne prenant pas en compte les derniers mois de l'année N, auxquels serait substituée la période correspondante de l'exercice précédent.

4.5.1. L'enchaînement des opérations administratives doit être respecté

Une campagne complète se décompose en deux phases⁸² :

- ◆ la simulation issue d'un traitement national qui s'appuie sur les versements des entreprises comptabilisés entre le 1^{er} janvier et le 30 septembre de l'année N-1 et qui permet d'établir des chiffres prévisionnels de répartition pour l'année N. Ces derniers sont transmis aux services de fiscalité directe locale (SFDL) vers la mi-octobre de l'année N-1 pour exploitation dans le logiciel TP-CDA, puis dans l'application FDL ;
- ◆ la répartition définitive qui comprend l'ensemble des données disponibles entre le 1^{er} janvier et le 31 décembre de l'année N-1. Ces éléments sont adressés aux SFDL courant février N pour exploitation dans le logiciel TP-CDA, puis dans l'application FDL.

La répartition de la CVAE au titre d'une année N se fonde sur les éléments suivants :

- ◆ les encaissements réalisés au cours de la période (acomptes des 15 juin et 15 septembre N-1 au titre de l'exercice N-1 (déclaration n°1329 AC) ; solde N-2 au titre de l'exercice CVAE N-2 en mai de l'année suivante (déclaration n°1329 DEF) ; les paiements tardifs relatifs aux exercices CVAE antérieurs ; les rehaussements suite à contrôle des millésimes antérieurs diminués des restitutions (excédents de N-1 et remboursements identifiés au cours de N-1) ;
- ◆ la clé de répartition à deux composantes : la valeur locative foncière des établissements imposables à la CFE N-1 et les effectifs salariés au titre de l'exercice CVAE N-2 à déclarer en mai de l'année suivante (déclaration n°1330 déposée en N-1) ;
- ◆ le périmètre FDL fiscal des collectivités territoriales mis à jour en fonction du périmètre fiscal N disponible en local dans l'application TP-CDA.

4.5.2. Un nouveau calendrier anticipé d'information est néanmoins possible

Interrogée par la mission, la DGFIP lui a fourni les éléments qui suivent⁸³.

La modification du calendrier de référence de la répartition nécessite la prise en compte des éléments suivants : déclarations n°1330 déposées pour l'année N entre le moment du traitement et la fin de l'année et intégration des modifications du périmètre FDL.

Un exercice d'octobre à septembre ne permettrait pas d'anticiper suffisamment l'information des collectivités locales alors qu'un exercice de juillet à juin entraînerait de forts écarts entre les résultats des traitements de simulation et de répartition du fait des dépôts tardifs des déclarations n°1330.

⁸² Cf. chronogramme d'une campagne actuelle de CVAE inclus dans la pièce jointe n° 9 (source DGFIP).

⁸³ Cf. pièce jointe n° 9 réponse de la DGFIP sur la modification du calendrier.

Rapport

Un exercice de septembre à août (soit la substitution du dernier quadrimestre de N-1 à son homologue de N) autoriserait en revanche une communication anticipée, tout en assurant une relative stabilité des montants, seulement affectés par la variation du nombre de déclarations 1330 en retard.

La mission partage cette position dans la mesure où il lui paraît indispensable de disposer d'un périmètre FDL à jour, compte tenu des modifications nombreuses et importantes de périmètre qui résulteront de l'application de la réforme territoriale à venir.

*

En conclusion de cette partie, la mission recommande qu'au-delà de la poursuite et de l'approfondissement du travail de fond engagé entre la DGFIP et les associations d'élus auquel il conviendrait d'associer la DGCL, les collectivités puissent disposer de toutes les informations leur permettant de reconstituer l'impôt dont elles sont bénéficiaires et que plutôt que d'en assurer la « millésimation », il soit envisagé de décaler le calendrier de la CVAE afin de contribuer à la préparation et au vote des budgets locaux avant le 31 décembre N-1.

Conclusion

Malgré l'attachement indéniable des élus au critère des effectifs, la mission considère qu'il y a lieu de s'interroger sur le bien-fondé de son utilisation, compte tenu de ses effets difficiles à expliquer sur la répartition géographique du produit et de la charge qu'il représente pour les entreprises. Seule l'utilisation de la déclaration sociale nominative (DSN), dont la généralisation est prévue pour 2017, en substitution de la déclaration 1330-CVAE, au prix d'un engagement fort de la DGFIP, permettrait de résorber ces difficultés.

Par ailleurs, l'homogénéité de la surpondération des établissements industriels ne correspond pas à la réalité très variable des contraintes pour les territoires, selon la pollution, les nuisances et les risques d'accidents des établissements, tels qu'ils peuvent être par exemple appréciés dans le cadre de la législation relative aux installations classées pour la protection de l'environnement (ICPE). La mission suggère d'utiliser cette dernière cotation qui présente des avantages réels : transparence, disponibilité de l'information, amélioration du retour pour les territoires en fonction des risques et des nuisances supportés.

Le critère des effectifs intervient actuellement dans la répartition de 65,4 % de la CVAE. Cependant, il est utilisé par défaut d'informations comptables au niveau des établissements secondaires et il est probable que toute autre clé de répartition aurait elle-même des avantages et des inconvénients. Ce serait un tout autre risque que d'étendre le critère des effectifs aux groupes intégrés fiscalement, par l'ampleur de la redistribution qu'il entraînerait. En effet, son périmètre intégrerait alors les entreprises mono-établissement appartenant à un groupe et exclurait les entreprises multi-établissements non intégrées fiscalement, même si ces établissements restaient localement inchangés en termes de VA et d'effectifs.

Cette extension créerait aussi un nombre significatif de territoires perdants, y compris avec des pertes de produit supérieures à 10 et même 20 %.

Enfin, cette approche « groupe » imposerait, à rebours de la simplification envisagée lors du choc de simplification pour les entreprises, le 14 avril dernier, une obligation déclarative pour toutes les sociétés mono-établissements intégrées dans un groupe.

Les inconvénients du critère des effectifs et les contre-indications d'une extension aux groupes conduisent la mission à examiner d'autres critères. Elle juge finalement préférable si le critère des effectifs est retenu, en s'appuyant sur la DSN, de ne pas l'étendre aux groupes fiscalement intégrés. En revanche, si cette extension était la priorité des élus pour aboutir à une sorte de péréquation généralisée, il lui semblerait sage d'utiliser un critère plus transparent, tel que celui des surfaces.

De plus, quels que soient les aménagements finalement retenus, la mission considère qu'il est nécessaire de mettre en place un système d'échanges d'informations qui permette d'optimiser l'outil fiscal. Au-delà de la poursuite du travail de fond engagé entre la DGFIP et les associations d'élus, auquel il conviendrait d'associer la DGCL, il s'agirait de partager une connaissance plus fine des bases de la fiscalité locale entre l'État et les collectivités locales, dans un double souci de rentabilité de l'impôt et d'équité entre les redevables.

Ceci doit être réalisé avec un souci légitime de neutralité financière pour l'État, tout en apportant aux collectivités les garanties nécessaires. Ainsi, les erreurs dans la répartition de la CVAE en N seraient corrigées par compensation entre collectivités lésées et collectivités bénéficiaires, sur les montants dus au titre de la répartition de N+1.


Rapport

Par ailleurs, plutôt que d'assurer la « millésimation » des redressements de CVAE, d'une complexité et d'un coût excessifs au regard de l'enjeu et des priorités, la mission considère qu'il est préférable d'offrir une meilleure anticipation du produit de la CVAE, en décalant la période de référence des encaissements, afin de contribuer à la sécurisation de la préparation et du vote des budgets locaux avant le 31 décembre.

L'intérêt d'attendre la généralisation de la DSN, en cas de maintien du critère des effectifs, l'engagement de la réforme territoriale qui pourrait conduire à réaffecter la CVAE aux régions, ainsi que les effets à venir de la révision des bases locatives professionnelles, semblent militer pour que les propositions de la mission soient étudiées attentivement et que d'autres simulations soient effectuées, notamment si le critère de surpondération s'appuyait sur le classement des ICPE.

A Paris, le 30 juin 2014

L'inspecteur général des finances,



Yves BONNET

L'inspecteur général de l'administration,



Jean-Pascal COGEZ

L'administrateur civil hors classe,
chargé de mission,



xavier DOUBLET

ANNEXES

LISTE DES ANNEXES

- ANNEXE I : PRÉSENTATION GÉNÉRALE DE LA CVAE ET DE SES MODALITÉS DE RÉPARTITION**
- ANNEXE II : INTERLOCUTEURS RENCONTRÉS PAR LA MISSION**
- ANNEXE III : PIB ET CVAE PAR RÉGION**
- ANNEXE IV : GRILLE DE CALCUL DES COEFFICIENTS UTILISÉS**
- ANNEXE V : DÉTAIL DES INFORMATIONS ACTUELLEMENT TRANSMISES AUX COLLECTIVITÉS**

ANNEXE I

Présentation générale de la CVAE et de ses modalités de répartition

**CHAMP D'APPLICATION****LES ASSUJETTIS**

Les personnes physiques ou morales ainsi que les sociétés non dotées de la personnalité morale qui exercent une activité imposable à la cotisation foncière des entreprises (CFE)* et dont le **chiffre d'affaires est supérieur à 152 500 €**.

Les titulaires de bénéfices non commerciaux et assimilés (quel que soit leur effectif salarié), les sociétés civiles professionnelles et les sociétés civiles de moyens sont également imposables dans les mêmes conditions.

* En cas d'exercice d'une activité totalement exonérée de CFE de plein droit (Cf. Fiche 9 CFE - Exonérations), comme notamment les activités agricoles, les locations en meublé à usage d'habitation, cette activité n'entre pas dans le champ d'application de la CVAE même si le CA réalisé est supérieur à 152 500 €.

LES REDEVABLES

La CVAE est due par le redevable qui exerce l'activité au 1^{er} janvier de l'année d'imposition.

Seules les entreprises réalisant un **CA supérieur à 500 000 €** doivent acquitter la CVAE. En effet, les entreprises dont le CA est strictement inférieur à 500 000 € bénéficient d'un dégrèvement total de cette cotisation.

① Toutefois, depuis 2011, certaines entreprises appartenant à un groupe fiscalement intégré et dont le CA est **compris entre 152 500 et 500 000 €** sont redevables de la CVAE.

Depuis 2011, les SCP, SCM et groupements réunissant des membres de professions libérales dotées ou non de personnalité morale sont imposables en leur nom propre dans les conditions de droit commun.

Pour les organismes non dotés de la personnalité morale (à l'exception des membres de professions libérales), l'imposition est établie au nom du ou des gérants.

LES OBLIGATIONS DECLARATIVES ET DE PAIEMENT**ASSUJETTIS NON REDEVABLES**

(152 500 € < CA < 500 000 €)

Dépôt papier (TDFC sur option)
TDFC obligatoire pour les entreprises DGE

ASSUJETTIS REDEVABLES

(CA ≥ 500 000 € ou entreprises relevant d'un groupe)

Télédéclaration obligatoire en mode EDI-TDFC
Télédéclaration obligatoire pour les entreprises DGE

Télépaiement obligatoire en mode EFI ou EDI
Télépaiement obligatoire pour les entreprises DGE

Déclaration n° 1330-CVAE *

Elle est à déposer au **plus tard le 2^{ème} jour ouvré suivant le 1^{er} mai N** (délai supplémentaire de 15 jours si dépôt TDFC).

L'entreprise déclare son chiffre d'affaires et celui du groupe de la période de référence, la valeur ajoutée et les effectifs salariés. Ces informations sont nécessaires pour procéder à la répartition de la CVAE au profit des collectivités locales.

① Toutefois, depuis 2011, certaines entreprises sont dispensées du dépôt de la 1330 sous les conditions cumulatives suivantes :

- avoir dûment rempli le cadre "CVAE" de leur déclaration de résultats (imprimés 2031, 2035, 2065 ou 2072) ;
- ne disposer que d'un seul établissement au sens de la CFE ;
- ne pas employer des salariés exerçant leur activité plus de 3 mois sur un lieu hors de l'entreprise ;
- ne pas exercer plusieurs activités nécessitant des déclarations de résultats de natures différentes ;
- ne pas être une SCM ;
- ne pas être membre d'un groupe fiscal intégré ne bénéficiant pas des dispositions du b du I de l'article 219 ;
- ne pas clôturer deux exercices au cours de l'exercice de référence CVAE ;
- ne pas avoir fusionné au cours de l'exercice de référence CVAE ;
- ne pas être une entreprise qui, n'employant aucun salarié en France et n'exploitant aucun établissement en France, y exerce cependant une activité de location d'immeubles ou de vente d'immeubles.

Relevé d'acompte n° 1329-AC

A télépayer au plus tard les 15 juin et 15 septembre N.

Les acomptes sont dus si la CVAE N-1 > 3000 €.

Déclaration de liquidation et de régularisation n° 1329-DEF

A souscrire au plus tard le 2^{ème} jour ouvré suivant le 1^{er} mai N+1.

* A compter de l'échéance de mai 2013, les entreprises soumises à l'IS devront obligatoirement déclarer via TDFC leur déclaration 1330-CVAE. En 2014, sa transmission devra s'effectuer obligatoirement de manière dématérialisée.



L'assiette de la CVAE est constituée de la **valeur ajoutée** produite au cours de la **période de référence**.

CALCUL DE LA VALEUR AJOUTEE

La valeur ajoutée des entreprises relevant du régime de droit commun est égale à la somme du chiffre d'affaires et de certains produits, diminuée de certaines charges.

Produits à retenir pour le calcul de la VA

- Le chiffre d'affaires
- Les autres produits de gestion courante, à l'exception des produits déjà pris en compte dans le CA et des quotes-parts de résultat sur opérations faites en commun
- La production immobilisée
- Les subventions d'exploitation et, pour partie, les abandons de créances à caractère financier
- La variation positive des stocks
- Les transferts de charges déductibles de la VA, autres que ceux déjà pris en compte dans le CA
- Les rentrées sur créances amorties

Charges à retenir pour le calcul de la VA

- Les achats
- La variation négative des stocks
- Les services extérieurs, à l'exception de certains loyers
- Les taxes sur le chiffre d'affaires
- Les autres charges de gestion courante
- Les abandons de créances à caractère financier
- Les dotations aux amortissements pour dépréciation afférentes à des biens donnés en location plus de six mois ou en crédit-bail ou faisant l'objet d'un contrat de location-gérance
- Les moins-values de cession d'immobilisations corporelles et incorporelles

Exception : Les produits et les charges se rapportant à une **activité de location ou de sous-location d'immeubles nus** ne sont pris en compte pour le calcul de la VA que de manière progressive pour les années d'imposition 2010 à 2018 (10 % en 2010, 20 % en 2011, 30 % en 2012, ... 90 % en 2018).

La valeur ajoutée fait l'objet d'un plafonnement.

Pour la généralité des entreprises (article 1586 sexies I-7 du CGI), la valeur ajoutée imposable ne peut excéder un pourcentage du chiffre d'affaires fixé à :

- 80 % pour les contribuables dont le CA ≤ 7 600 000 € ;
- 85 % pour les contribuables dont le CA > 7 600 000 €.

Aucune limitation de la valeur ajoutée ne s'applique pour les entreprises suivantes :

- établissements de crédit et entreprises d'investissement agréés (article 1586 sexies III-2 du CGI) ;
- entreprises de gestion d'instruments financiers (article 1586 sexies IV-2 du CGI) ;
- sociétés créées pour une opération de financement d'immobilisations corporelles (article 1586 sexies V-2 du CGI) ;
- entreprises d'assurance et assimilées (article 1586 sexies VI-2 du CGI).

i Un document, à destination des entreprises, récapitulant les bons usages pour servir le formulaire 1330 est disponible sur le site impots.gouv.fr (rubrique professionnels > vos impôts > Contribution Economique Territoriale (CFE/CVAE) et IFR > En savoir plus > La cotisation sur la valeur ajoutée des entreprises > En savoir plus > Les bons usages pour servir le formulaire n° 1330).



Le montant de la cotisation de CVAE s'obtient en appliquant à la valeur ajoutée le taux effectif d'imposition déterminé en fonction du chiffre d'affaires.

TAUX EFFECTIF D'IMPOSITION

Le taux de la cotisation est **théoriquement égal à 1,5 % de la valeur ajoutée pour l'ensemble des redevables**.

Toutefois, les entreprises dont le chiffre d'affaires n'excède pas 50 000 000 € bénéficient d'un dégrèvement, pris en charge par l'Etat.

En pratique, il est fait application directement par l'Administration, sans demande du redevable, du barème progressif et variable selon le chiffre d'affaires réalisé par l'entreprise.

Depuis l'imposition 2011, lorsqu'une société est membre d'un groupe fiscalement intégré au sens de l'article 223 A du CGI, le chiffre d'affaires à retenir correspond à la somme des chiffres d'affaires de chacune des sociétés membres du groupe, assujetties ou non à la CVAE.

Ainsi, la valeur ajoutée est imposée selon un pourcentage déterminé en fonction du chiffre d'affaires conformément au barème suivant :

Montant du CA HT	Taux effectif d'imposition
< 500 000 €	0
500 000 € ≤ CA ≤ 3 000 000 €	$\frac{[0,5 \times (CA - 500\,000)]}{2\,500\,000}$
3 000 000 € < CA ≤ 10 000 000 €	$\frac{[0,9 \times (CA - 3\,000\,000)]}{7\,000\,000} + 0,5$
10 000 000 € < CA ≤ 50 000 000 €	$\frac{[0,1 \times (CA - 10\,000\,000)]}{40\,000\,000} + 1,4$
> 50 000 000 €	1,50

Lorsque son chiffre d'affaires est inférieur à 2 000 000 €, l'entreprise bénéficie d'un **dégrèvement complémentaire** d'un montant maximal de 1 000 €. Ce dégrèvement complémentaire est pris en compte automatiquement lors du calcul des acomptes et du solde de CVAE.

Les entreprises réalisant un chiffre d'affaires qui excède 500 000 € doivent obligatoirement verser une **contribution minimum** à la CVAE égale à 250 €.

TAXE ADDITIONNELLE A LA CVAE

Depuis l'imposition 2011, une taxe additionnelle à la CVAE est encaissée au profit des chambres de commerce et d'industrie en complément d'une taxe additionnelle à la CFE. Toutefois, certaines entreprises en sont exonérées (Cf. Fiche BAO 17-1 Taxe pour frais de chambre de commerce et d'industrie).

Le taux national de la taxe additionnelle à la CVAE est fixé à :

- 7,508 % en 2011 ;
- 6,823 % en 2012 ;
- 6,304 % au titre de l'année 2013 et des années suivantes.

FRAIS DE GESTION

Une somme égale à 1 % du montant de la cotisation de CVAE et de la taxe additionnelle est perçue au titre des frais de gestion de la fiscalité directe locale.

RECAPITULATIF DE L'IMPOSITION

Valeur Ajoutée x taux effectif d'imposition = CVAE due ou cotisation minimum

CVAE due (ou cotisation minimum) x taux annuel taxe additionnelle = taxe additionnelle à la CVAE

[CVAE due (ou cotisation minimum) + taxe additionnelle à la CVAE] x 1 % = frais de gestion

Total imposition = CVAE due (ou cotisation minimum) + taxe additionnelle à la CVAE + frais de gestion

Les redevables peuvent, sous leur responsabilité, minorer au titre des années 2010 à 2013, le versement de leur imposition (à hauteur de 50 % pour chacun des acomptes ainsi que le solde) du montant attendu au titre du **dégrèvement transitoire**.

Ce dégrèvement dégressif de CET est accordé sur demande expresse du redevable (imprimé n° 1332) et s'applique au niveau de l'entreprise pour l'ensemble de ses établissements.

Le dégrèvement s'impute en priorité sur la CFE, puis sur la CVAE.



QUOI : Quels sont les produits de la CVAE à répartir aux collectivités locales (Régions, Départements, Communes et EPCI) ?

Le traitement dit "de répartition" consiste à déterminer, en central et de manière transparente pour les SIE et les SFDL) les montants de CVAE qui seront reversés aux collectivités locales (Région, Département, Commune et EPCI à fiscalité propre).

- Pour une année N (2013), les produits de CVAE à répartir en N+1 (2014) aux collectivités locales sont constitués :
 - des 2 acomptes **versés** au plus tard les 15 juin et 15 septembre N (2013) ;
 - du solde de N-1 (2012) **versé** au plus tard le 2^{ème} jour ouvré du mois de mai N (2013) ;
- Ces produits sont majorés :
 - des montants **encaissés** au cours de cette même année N (2013) après l'expiration des délais légaux de paiement ;
 - le cas échéant, du dégrèvement barémique (sous réserve¹) ;
 - le cas échéant, du dégrèvement transitoire pour pertes² ;
 - des impositions supplémentaires recouvrées la même année N (2013).
- Ces produits sont minorés des restitutions accordées au cours de la même année (notamment les restitutions d'excédents versées dans les 60 jours du dépôt du relevé de solde).

COMMENT : Quelles sont les modalités de répartition de la CVAE ?

Deux clefs de répartition existent :

- Une clef de répartition principale : la valeur ajoutée est répartie pour un 1/3 au prorata des valeurs locatives foncières (VLF) des immobilisations imposées à la CFE et pour 2/3 au prorata des effectifs salariés déclarés sur la 1330³. Lorsque la déclaration 1330 de l'année en cours fait défaut ou est inexploitable, la fraction de valeur ajoutée se rapportant aux effectifs est répartie sur la base de la déclaration 1330 de l'année précédente ;
- Une clef de répartition de substitution, si les déclarations 1330 de l'année en cours et de l'année précédente font défaut ou sont inexploitables, la valeur ajoutée est répartie au prorata des seules Valeurs Locatives Foncières (VLF) des locaux imposables à la CFE.

Les VLF et les effectifs des établissements industriels sont pondérés par le coefficient de 2.

A QUI : Quelles sont les règles de répartition entre collectivités locales ?

Le produit de la CVAE est réparti au profit :

- du bloc communal (communes et EPCI) à hauteur de 26.5 % ;
- du département à hauteur de 48.5 % ;
- de la région à hauteur de 25 %.

POINTS DE VIGILANCE :
IMPORTANCE DE LA FIABILISATION DES VLF ET
DES EXONERATIONS SOUS BDRP, PAR LES SIE
ET DES DONNEES EFFECTIFS ISSUES DE LA 1330, PAR LES ESI.

1 pour les entreprises dont le CA est \geq à 500 000 €, d'avoir renseigné le montant du CA et de la VA sur le relevé de solde ou sur les relevés d'acompte attendus en N ; et pour les entreprises dont le CA est compris entre 152 500 € et 500 000 €, d'avoir souscrit une déclaration de la valeur ajoutée et des effectifs salariés (formulaire n°1330) au titre de l'année N-1 ou pour les entreprises mono-établissement qui en sont dispensées, sur la déclaration de résultat au titre d'un exercice clos en N-1.

2 pour sa partie imputée sur la CVAE due.

3 en fonction de certains critères (cf. notice de la déclaration 1330, les entreprises peuvent être dispensées de déposer une déclaration 1330 et faire apparaître les éléments de la déclaration 1330 sur leur déclaration de résultats (2035, 2031, 2065, 2072).

Exemple : une entreprise dispose de 2 établissements : Tourcoing qualifié **d'industriel** et Marseille.

Cette entreprise souscrit en mai N une déclaration de liquidation du solde (1329-DEF pour N-1) mentionnant :

- un CA réalisé en N-1 de 5 000 000 €
- une VA produite en N-1 de 3 000 000 €.

Sa déclaration de la valeur ajoutée et des effectifs salariés (déclaration 1330) déposée en mai N indique un effectif de **3** salariés pour l'établissement de Tourcoing et de **12** pour celui de Marseille.

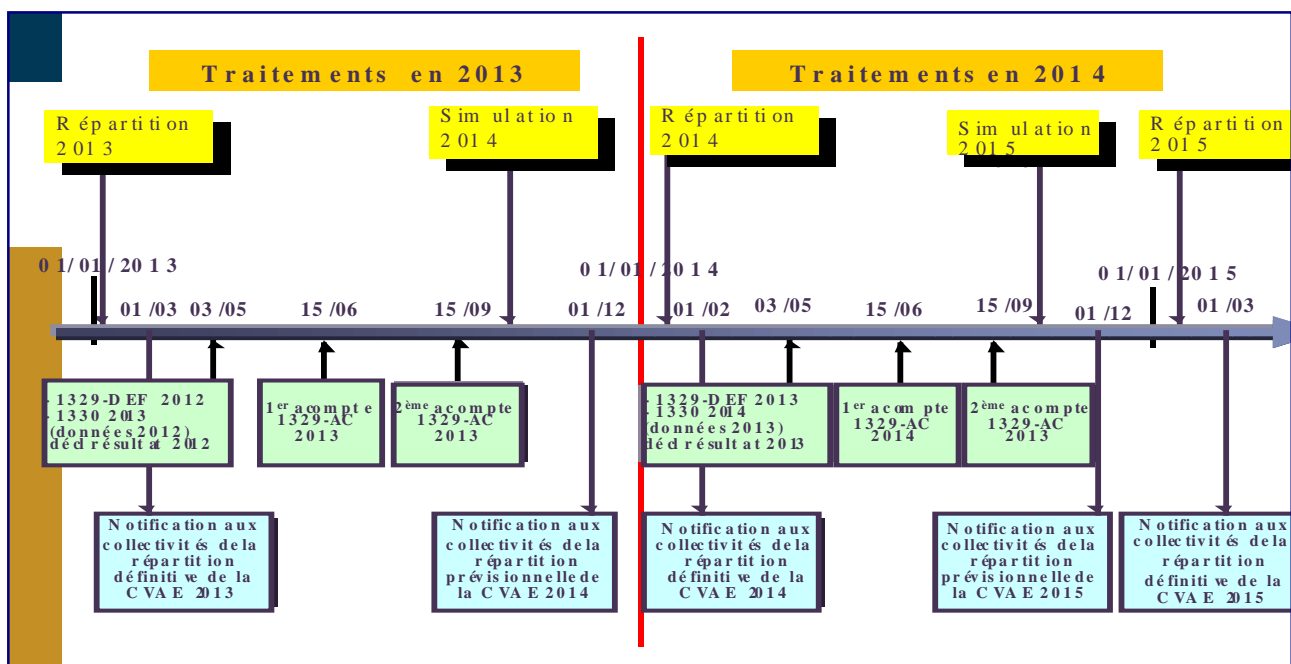
Implantation	Tourcoing	Marseille
VLF (01/01/N)	50 000	200 000
Effectifs (N-1)	3	12
VLF pondérée	50 000 x 2 = 100 000	200 000
Effectifs pondérés	3 x 2 = 6	12
Valeur ajoutée au titre des VLF	1/3 x 3 000 000 x 100 000/300 000 = 333 333	1/3 x 3 000 000 x 200 000/300 000 = 666 667
Valeur ajoutée au titre des effectifs	2/3 x 3 000 000 x 6/18 = 666 667	2/3 x 3 000 000 x 12/18 = 1 333 333
Valeur ajoutée répartie par implantation	1 000 000	2 000 000

Comment cette répartition se déroule t-elle dans le temps ? Cinématique des dépôts et des traitements

Un traitement "de simulation" en octobre N estime les montants qui seront versés en N+1 permettant ainsi d'apporter de la visibilité aux collectivités.

En janvier/février N+1, un traitement dit "de répartition" détermine définitivement les montants qui seront versés aux collectivités en N+1.

Cinématique des traitements de répartition dans le temps



Etapas conduisant pour chaque entreprise ayant déposé une déclaration 1330 et/ou 1329, à la détermination de la CVAE revenant aux collectivités territoriales dans lesquelles l'entreprise est implantée

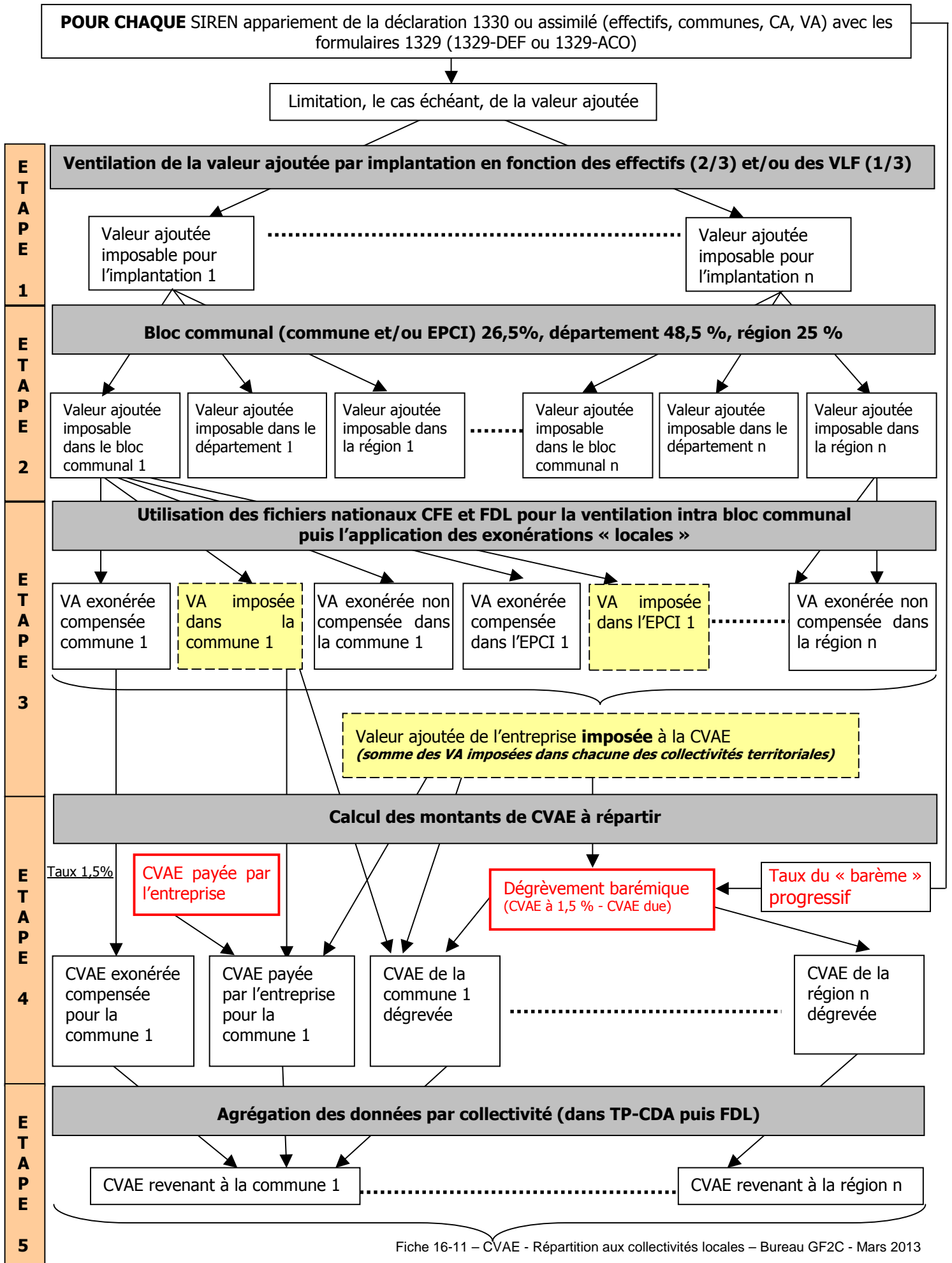
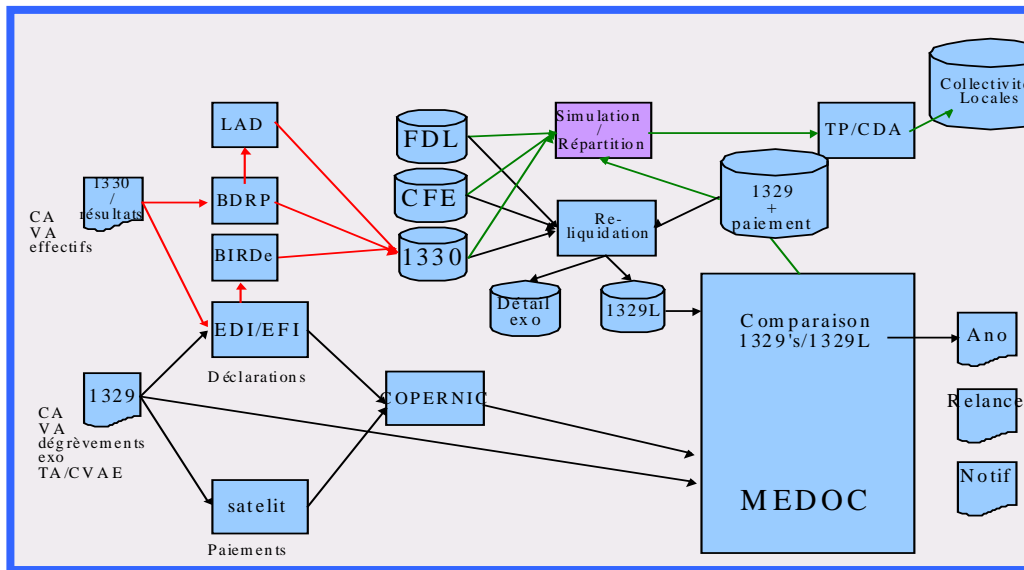


Schéma d'architecture applicative de la CVAE



LAD	Lecture Automatisée de Documents (réalisée par les ESI).
FDL	Fichier national présentant le périmètre de l'ensemble des collectivités (régime fiscal).
CFE	Fichier national qui permet de connaître l'ensemble des établissements soumis à la CFE et les exonérations de CVAE attachées.
1330	Fichier national des 1330 déposées.
1329 L	Fichier des 1329 reliquidées intégrées en local dans MEDOC.
EDI/EFI	Modalités de transmission des déclarations télédéclarées par des Echanges de Données Informatisées ou par des Echanges de Formulaire Informatisés.
TP/CDA	Application permettant de gérer les produits de CVAE par établissement et de les agréger par collectivité afin de les transférer à FDL.
BIRDe	Base Intranet de Restitution des Données des Entreprises : silo de stockage des télédéclarations et des télépaiements.

**QUI : quelles entreprises peuvent bénéficier d'exonération CVAE ?**

- La cotisation sur la valeur ajoutée est une imposition assise sur la valeur ajoutée de l'entreprise. Elle est acquittée au nom **de l'entreprise**.
- L'entreprise peut bénéficier **d'une exonération sur la part de valeur ajoutée** afférente à un de ses établissements sous réserve du respect des conditions suivantes :
 - le redevable en a fait la demande expresse pour l'établissement concerné (imprimé 1447) ;
 - la collectivité a délibéré en ce sens ou n'a pas pris de délibération contraire, selon la nature de l'exonération.
- L'exonération CVAE s'apprécie au niveau de chacun des quatre niveaux de collectivités (commune, EPCI, département, région). Selon la nature, elle peut être compensée ou non par l'État.

COMMENT : quelles sont les modalités de calcul des exonérations CVAE ?

Le calcul des exonérations nécessite **de déterminer au préalable la quote-part de valeur ajoutée à attribuer à chaque implantation¹ de l'entreprise**.

- Cette phase s'effectue en fonction d'une clef de répartition principale : la valeur ajoutée déclarée par l'entreprise est répartie pour un 1/3 au prorata des Valeurs Locatives Foncières (VLF) des immobilisations imposées à la CFE et pour 2/3 au prorata des effectifs salariés déclarés sur la 1330. Lorsque la déclaration 1330 de l'année en cours fait défaut ou est inexploitable, la fraction de valeur ajoutée se rapportant aux effectifs est répartie sur la base de la déclaration 1330 de l'année précédente (cf schéma fiche 16-11 CVAE-répartition page 3) ;
- Une clef de répartition de substitution est utilisée si les déclarations 1330 de l'année en cours et de l'année précédente font défaut ou sont inexploitables, la valeur ajoutée est répartie au prorata des seules Valeurs Locatives Foncières (VLF) des locaux imposables à la CFE.

Nota : Les VLF et les effectifs se rapportant à des établissements industriels sont pondérés par le coefficient de 2.

La valeur ajoutée ainsi calculée par implantation est répartie entre les différents niveaux de collectivités à hauteur de 26.5% pour le bloc communal, de 48.5% pour le département et de 25% pour la région.

À l'issue de cette étape, les implantations de type établissement uniquement sont rapprochées des données du fichier CFE dans lequel figurent les éléments d'exonérations CVAE par établissement et par niveau de collectivité.

En présence d'exonération applicable sur un niveau de collectivité, la valeur ajoutée exonérée correspondante est égale à la fraction de valeur ajoutée de l'établissement déterminée pour ce niveau de collectivité multipliée par le taux d'exonération associé.

- Le taux d'exonération CVAE associé à un établissement bénéficiaire pour un niveau de collectivité est déterminé à partir des données CFE selon la formule :

$$[(\text{base CFE coll. exonérée}) / (\text{base CFE coll. avant application exonération})]$$

- Par ailleurs, comme la CFE ne concerne que le bloc communal (commune, EPCI), une CFE virtuelle est calculée² pour les niveaux départemental et régional afin d'apprécier le taux d'exonération CVAE associé à ces strates de collectivité. Les règles de calcul appliquées sont similaires à celles utilisées pour la CFE. Ces calculs sont transparents pour le service.

(1) Terme générique pour désigner les établissements, les chantiers ou les lieux d'exercice d'activité de plus de trois mois pour les salariés de l'entreprise.

(2) Traduction des dispositions de l'article 1586 nonies du Code Général des Impôts selon lesquelles « [...] l'exonération de cotisation sur la valeur ajoutée des entreprises s'applique dans la même proportion pour la fraction de la valeur ajoutée taxée au profit des collectivités concernées par l'exonération de cotisation foncières des entreprises [...] ». Ce dispositif est effectif à compter du millésime CVAE 2011.

POINTS DE VIGILANCE :

IMPORTANCE DE LA SAISIE DES INFORMATIONS D'EXONERATIONS DANS BDRP

La qualité des données d'exonérations CVAE présentes dans le fichier CFE est tributaire des informations saisies dans l'écran de gestion de la CFE de l'application BDRP. Une absence ou une imprécision aura une conséquence dans l'application de l'exonération ou la détermination du taux associé.

The screenshot shows the 'Exonérations temporaires - groupe A' window. It includes fields for 'Chambre de commerce et d'industrie' and 'Chambre de métiers et de l'artisanat'. The 'Exonérations temporaires' section has fields for 'Création', '1ère année d'exo.', and 'Prise en charge'. Below, the 'Exonérations temporaires - groupe A' section has a table with columns for 'Option Exo. Com./EPCI(CVAE)', 'Exo. CFE', 'Bases brutes à exo. N', 'Fin exo. + 1', and 'Taux exo.'. The table has rows for 'Commune', 'EPCI', 'Département', 'Région', 'CCI', and 'Chambre des métiers'. At the bottom, there is a 'Motif Cessation Auto-entr.' field and a navigation arrow.

The screenshot shows the 'Exonérations temporaires - groupe B' window. It includes fields for 'Chambre de commerce et d'industrie' and 'Chambre de métiers et de l'artisanat'. The 'Exonérations temporaires' section has fields for 'Création', '1ère année d'exo.', and 'Prise en charge'. Below, the 'Exonérations temporaires - groupe B' section has a table with columns for 'Option Exo. Com./EPCI(CVAE)', 'Exo. CFE', 'Base à exo. 1466 N-1', 'Fin exo. + 1', and 'Taux exo.'. The table has rows for 'Commune', 'EPCI', 'Département', and 'Région'. Below the table is the 'Sortie progressive d'exonération' section, which has two columns for '1ère période' and '2ème période'. Each column has fields for 'Exo. CFE', 'Base dernière an. exo.', and '1er an. sortie exo.'. At the bottom, there are buttons for 'Cumul Exo.', 'Approuver', 'Supprimer', and 'Fermer', along with a navigation arrow.

ANNEXE II

Interlocuteurs rencontrés par la mission

1. Cabinets ministériels

1.1. Cabinet du Premier ministre

Cécile Raquin, conseillère collectivités locales

Philippe-Emmanuel de Beer, conseiller fiscalité et prélèvements obligatoires

Frédéric Bredillot, conseiller fiscalité, prélèvements obligatoires

Philippe Mahé, conseiller réforme territoriale, aménagement du territoire

1.2. Cabinet du ministre de l'économie et des finances

Pierre Collin, conseiller en charge de la réforme fiscale

1.3. Cabinet du ministre délégué au budget

Guillaume Robert, directeur adjoint de cabinet

Antoine Gobelet, conseiller budgétaire

1.4. Cabinet de la ministre de la réforme de l'État, de la décentralisation et de la fonction publique

Jean-Yves Raude, directeur de cabinet

Guillaume Denis et Jonathan Morice, conseillers

1.5. Cabinet de la ministre déléguée de la décentralisation

Laurent Olléon, directeur de cabinet

David Philot, directeur adjoint de cabinet

Julien Robineau, conseiller fiscal

2. Administrations centrales

2.1. Ministères économiques et financiers

2.1.1. Direction générale des finances publiques

Bruno Rousselet, chef du service de la gestion fiscale

Jean-Luc Barçon-Maurin, sous-directeur service juridique et fiscalité

Catherine Brigant, sous-directrice « missions foncières, fiscalité du patrimoine et statistiques »

Annexe II

Nathalie Biquard, chef du service des collectivités locales

Eric Barbier, sous-directeur « conseil fiscal, financier et économique »

Gilles Viault, chef de la Mission Risques et Audit (MRA)

Philippe Moutié, responsable de la direction des grandes entreprises (DGE)

Olivier Sivieude, responsable du pôle fiscal des grandes entreprises

Laurent Martel, responsable de la fiscalité des professionnels et action en recouvrement

2.1.2. Direction de la législation fiscale

Véronique Bied-Charreton, directrice

Vincent Uher, chef du bureau C1 « fiscalité directe locale »

Stéphane Créange, chef du bureau B2 « fiscalité directe des entreprises »

2.1.3. Institut national de la statistique et des études économiques (INSEE)

Jean-Marc Béguin, ancien directeur des statistiques des entreprises

2.1.4. Services déconcentrés

DRFIP - Bretagne et Ile-et-Vilaine

Pierre-Louis Mariel, directeur régional

Marc Viénot, directeur du pôle gestion publique

Régis Colin, responsable de la division collectivités locales

Philippe Raphalen, adjoint au responsable de la division collectivités locales et chef du service fiscalité directe locale (SFDL)

André Gasparini, responsable SIE Rennes Sud

DRFIP - Rhône-Alpes et Rhône

Hervé Le Floc'h-Louboutin, directeur régional

Damien Courset, chef de la division des collectivités locales

Gabriel Broca, chef du SIE Lyon Presqu'Ile

2.2. Ministère de l'écologie, du développement durable et de l'énergie

Laurent Levent, chef du bureau des risques technologiques et des industries chimiques et pétrolières (sous-direction des risques accidentels)

Serge Artico, chef du bureau de la réglementation, du pilotage de l'inspection et des contrôles et de la qualité (sous-direction des risques chroniques et du pilotage)

2.3. Ministère de l'intérieur

Françoise Tahéri, sous-directrice des finances locales et de l'action économique (DGCL)

3. Élus locaux

Gilles Carrez, président de la commission des finances et député du Val-de-Marne

Jean-Pierre Balligand, ancien Député

4. Organismes

Agence centrale des organismes de sécurité sociale (ACOSS)

Gabrielle Hoppé, directrice de cabinet

GIP-MDS

Elisabeth Humbert-Bottin, directeur général

Stéphane Eustache, adjoint au chef de la mission « simplification et normalisation des données sociales »

Confédération générale des petites et moyennes entreprises (CGPME)

Pascal Labet, directeur des affaires économiques et fiscales

Mouvement des entreprises de France (MEDEF)

Alain Damais, directeur général adjoint en charge des affaires économiques et internationales

Marie-Pascale Antoni, directrice fiscale

Jacques Antzenberger, directeur de mission à la direction fiscale

Assemblée des départements de France (ADF)

Jean-Christophe Baudouin, directeur général

Dora N'Guyen, directrice générale adjoint

Association des maires de France (AMF)

André Laignel, premier vice-président délégué

Groupe de travail du Comité des finances locales (CFL)

Association des régions de France (ARF)

Gilles Mergy, délégué général

Caroline Guichet et Jérôme Larue, conseillers financiers

Annexe II

Assemblée des communautés de France (ADCF)

Nicolas Portier, délégué général

Claire Delpech, responsable finances et fiscalité

Association des communautés urbaines de France (ACUF)

Olivier Landel, délégué général

Eloïse Foucault, chargée de mission

Association des maires des grandes villes de France (AMGVF)

Franck Claeys, directeur économie et finances territoriales

Communauté urbaine de Bordeaux (CUB)

Frédéric Garnier, directeur général adjoint

François Jarry, administrateur

5. Entreprises

PSA Peugeot-Citroën

Bruno Le Picard, directeur de la fiscalité et des douanes

Luc Barbéry, responsable de la fiscalité France

Georges Berger, responsable de la fiscalité locale

Groupe Vinci

Michel Gillet, directeur fiscal

Groupe Carrefour

Pascal Rabre, directeur fiscal

Catherine Ursulet, directrice fiscale

Groupe Orange

Christophe Bresson, directeur fiscal

Julien Lebois, responsable fiscalité

ERDF

Emmanuelle Ruget, directrice du pôle trésorerie et marchés et Pascal Martinotti, chef du département bilan - Direction Finances

Pascal Leloup, directeur du pôle performance management et Xavier Flipo, chef du département Data Center - Direction Technique

Annexe II

Aude de Touchet - Département Régulation

Hervé Quatrelivre, chargé de mission à la direction des relations institutionnelles et des concessions

ANNEXE III

PIB et CVAE par région

	PIB en 2011 semi-définitif	Part du PIB	CVAE actuelle par région	Part de CVAE actuelle	CVAE par région en mode "groupe"	Part de CVAE "groupe"		
Alsace	53 033	2,65	521,7	3,19	537,3	3,29	Gagnant qui se renforce	K
Aquitaine	88 790	4,44	652,4	3,99	662,3	4,05	Perdant qui se renforce	C
Auvergne	33 428	1,67	246,5	1,51	256,9	1,57	Perdant qui se renforce	C
Bourgogne	42 271	2,11	314,9	1,93	323,6	1,98	Perdant qui se renforce	C
Bretagne	81 882	4,09	605,9	3,70	637,3	3,90	Perdant qui se renforce	C
Centre	66 372	3,32	554,9	3,39	602,9	3,69	Gagnant qui se renforce	K
Champagne-Ardenne	36 762	1,84	271,7	1,66	286,3	1,75	Perdant qui se renforce	C
Corse	7 924	0,40	49,4	0,30	51,6	0,32	Perdant qui se renforce	C
Franche-Comté	28 653	1,43	222,6	1,36	234,8	1,44	Perdant devenant gagnant	E
Île-de-France	601 229	30,04	5 453,2	33,34	5 082,7	31,08	Gagnant corrigé	I
Languedoc-Roussillon	63 156	3,16	423,8	2,59	438,1	2,68	Perdant qui se renforce	C
Limousin	17 148	0,86	114,2	0,70	117,6	0,72	Perdant qui se renforce	C
Lorraine	56 284	2,81	414,0	2,53	443,2	2,71	Perdant qui se renforce	C
Midi-Pyrénées	78 465	3,92	612,9	3,75	625,5	3,82	Perdant qui se renforce	C
Nord-Pas-de-Calais	101 952	5,09	792,1	4,84	800,4	4,89	Perdant qui se renforce	C
Basse-Normandie	35 860	1,79	267,2	1,63	280,1	1,71	Perdant qui se renforce	C
Haute-Normandie	49 592	2,48	427,8	2,62	462,1	2,83	Gagnant qui se renforce	K
Pays de la Loire	99 340	4,96	812,3	4,97	846,4	5,18	Gagnant qui se renforce	K
Picardie	44 799	2,24	350,2	2,14	371,4	2,27	Perdant devenant gagnant	E
Poitou-Charentes	44 244	2,21	335,7	2,05	341,7	2,09	Perdant qui se renforce	C
Provence-Alpes-Côte d'Azur	140 502	7,02	1 033,5	6,32	1 035,3	6,33	Perdant qui se renforce	C
Rhône-Alpes	193 696	9,68	1 676,9	10,25	1 719,6	10,51	Gagnant qui se renforce	K
France de province	1 364 153	68,16	10 700,6	65,43	11 074,4	67,71	Perdant qui se renforce	
France métropolitaine	1 965 383	98,20	16 153,8	98,77	16 157,1	98,79	Gagnant maintenu	
Guadeloupe	7 867	0,39	40,6	0,25	39,6	0,24	Perdant aggravé	A
Martinique	8 291	0,41	44,1	0,27	44,5	0,27	Perdant maintenu	B
Guyane	3 637	0,18	18,5	0,11	19,9	0,12	Perdant qui se renforce	C
La Réunion	16 220	0,81	98,6	0,60	94,3	0,58	Perdant aggravé	A
France	2 001 398	100,00	16 355,4	100,00	16 355,4	100,00		

Les données 2012 sont provisoires, celles de 2011 sont semi-définitives.

Source : Insee, comptes régionaux des ménages - base 2005.

Synthèse			
A	Perdant aggravé		2
B	Perdant maintenu		1
C	Perdant qui se renforce		15
D	Perdant à l'équilibre		0
E	Perdant devenant gagnant		2
F	A l'équilibre avant après		0
G	A l'équilibre qui gagne		0
H	Gagnant devenant perdant		0
I	Gagnant corrigé		1
J	Gagnant maintenu		0
K	Gagnant qui se renforce		5
			26

	PIB en 2012 provisoire	Part du PIB	CVAE actuelle par région	Part de CVAE actuelle	CVAE par région en mode "groupe"	Part CVAE "groupe"	
Alsace	53 632	2,64	459,94	2,88	476,77	2,99	Gagnant qui se renforce K
Aquitaine	90 796	4,47	651,67	4,09	656,43	4,12	Perdant qui se renforce C
Auvergne	33 756	1,66	251,52	1,58	269,08	1,69	Perdant devenant gagnant E
Bourgogne	42 731	2,10	319,41	2,00	322,92	2,02	Perdant qui se renforce C
Bretagne	83 407	4,10	610,56	3,83	625,70	3,92	Perdant qui se renforce C
Centre	67 122	3,30	573,74	3,60	617,74	3,87	Gagnant qui se renforce K
Champagne-Ardenne	37 113	1,83	274,94	1,72	287,83	1,80	Perdant qui se renforce C
Corse	8 173	0,40	49,39	0,31	50,77	0,32	Perdant qui se renforce C
Franche-Comté	28 593	1,41	217,67	1,36	224,98	1,41	Perdant à l'équilibre D
Île-de-France	612 323	30,13	5 059,81	31,73	4 719,36	29,59	Gagnant devenant perdant H
Languedoc-Roussillon	63 944	3,15	424,10	2,66	431,91	2,71	Perdant qui se renforce C
Limousin	17 307	0,85	111,99	0,70	114,13	0,72	Perdant qui se renforce C
Lorraine	56 346	2,77	409,45	2,57	438,41	2,75	Perdant qui se renforce C
Midi-Pyrénées	79 855	3,93	652,14	4,09	663,71	4,16	Gagnant qui se renforce K
Nord-Pas-de-Calais	103 226	5,08	769,08	4,82	789,76	4,95	Perdant qui se renforce C
Basse-Normandie	36 370	1,79	271,94	1,71	292,41	1,83	Perdant devenant gagnant E
Haute-Normandie	49 815	2,45	422,21	2,65	447,75	2,81	Gagnant qui se renforce K
Pays de la Loire	101 229	4,98	795,04	4,99	823,70	5,17	Gagnant qui se renforce K
Picardie	45 681	2,25	354,42	2,22	379,89	2,38	Perdant devenant gagnant E
Poitou-Charentes	45 016	2,22	335,41	2,10	345,12	2,16	Perdant qui se renforce C
Provence-Alpes-Côte d'Azur	142 358	7,00	1 048,77	6,58	1 053,08	6,60	Perdant qui se renforce C
Rhône-Alpes	196 995	9,69	1 678,58	10,53	1 715,15	10,76	Gagnant qui se renforce K
France de province	1 383 464	68,07	10 681,96	66,98	11 027,23	69,15	Perdant devenant gagnant
France métropolitaine	1 995 786	98,20	15 741,76	98,71	15 746,59	98,74	Gagnant maintenu
Guadeloupe	8 033	0,40	42,99	0,27	39,10	0,25	Perdant aggravé A
Martinique	8 352	0,41	44,11	0,28	44,19	0,28	Perdant maintenu B
Guyane	3 806	0,19	19,85	0,12	21,28	0,13	Perdant qui se renforce C
La Réunion	16 319	0,80	98,21	0,62	95,77	0,60	Perdant aggravé A
France	2 032 297	100,00	15 946,92	100,00	15 946,92	100,00	

Les données 2012 sont provisoires, celles de 2011 sont semi-définitives.

Source : Insee, comptes régionaux des ménages - base 2005.

Synthèse	A	Perdant aggravé	2
	B	Perdant maintenu	1
	C	Perdant qui se renforce	12
	D	Perdant à l'équilibre	1
	E	Perdant devenant gagnant	3
	F	A l'équilibre avant après	0
	G	A l'équilibre qui gagne	0
	H	Gagnant devenant perdant	1
	I	Gagnant corrigé	0
	J	Gagnant maintenu	0
	K	Gagnant qui se renforce	6

Annexe 3C

Valeur ajoutée industrielle en 2011

en millions d'euros courants et en %

	Total de la valeur ajoutée (en millions d'euros courants)	Part de l'industrie dans la valeur ajoutée	Montant VA industrielle	Rang national
Alsace	47 488	19,3	9165,2	10
Aquitaine	79 507	12,0	9540,8	8
Auvergne	29 933	16,7	4998,8	18
Bourgogne	37 852	15,6	5904,9	15
Bretagne	73 322	13,3	9751,8	7
Centre	59 434	17,3	10282,1	6
Champagne-Ardenne	32 918	18,0	5925,2	14
Corse	7 096	5,6	397,4	22
Franche-Comté	25 657	21,4	5490,6	16
Île-de-France	538 374	7,8	41993,2	1
Languedoc-Roussillon	56 554	8,2	4637,4	20
Limousin	15 355	13,5	2072,9	21
Lorraine	50 400	16,9	8517,6	12
Midi-Pyrénées	70 262	12,9	9063,8	11
Nord-Pas-de-Calais	91 294	14,9	13602,8	4
Basse-Normandie	32 111	15,5	4977,2	19
Haute-Normandie	44 407	20,7	9192,2	9
Pays de la Loire	88 954	16,4	14588,5	3
Picardie	40 116	17,7	7100,5	13
Poitou-Charentes	39 618	13,8	5467,3	17
Provence-Alpes-Côte d'Azur	125 813	9,7	12203,9	5
Rhône-Alpes	173 446	17,4	30179,6	2
France de province	1 221 538	15,0	183230,7	
France métropolitaine	1 759 912	12,8	225268,7	
France	1 793 759	12,7	227807,4	

La valeur ajoutée nationale par branche d'activité est répartie au niveau régional selon les secteurs d'activité des établissements en A17 de la nomenclature agrégée 2008.

Les données 2011 sont semi-définitives. Elles ne sont pas disponibles pour les DOM. Une estimation pour l'ensemble des DOM permet de renseigner la ligne du tableau correspondante à la France.

Source : Insee, comptes régionaux des ménages - base 2005.

	2013				Ecart en 2013	2014				Ecart en 2014	Ecart entre 2013 et 2014	
	PIB en 2011 semi-définitif	Part du PIB	CVAE actuelle par région	Part de CVAE actuelle		PIB en 2012 provisoire	Part du PIB	CVAE actuelle par région	Part de CVAE actuelle			
Alsace	53 033	2,65	521,7	3,19	0,54	Alsace	53 632	2,64	459,94	2,88	0,25	-0,29
Aquitaine	88 790	4,44	652,4	3,99	-0,45	Aquitaine	90 796	4,47	651,67	4,09	-0,38	0,07
Auvergne	33 428	1,67	246,5	1,51	-0,16	Auvergne	33 756	1,66	251,52	1,58	-0,08	0,08
Bourgogne	42 271	2,11	314,9	1,93	-0,19	Bourgogne	42 731	2,10	319,41	2,00	-0,10	0,09
Bretagne	81 882	4,09	605,9	3,70	-0,39	Bretagne	83 407	4,10	610,56	3,83	-0,28	0,11
Centre	66 372	3,32	554,9	3,39	0,08	Centre	67 122	3,30	573,74	3,60	0,30	0,22
Champagne-Ardenne	36 762	1,84	271,7	1,66	-0,18	Champagne-Ardenne	37 113	1,83	274,94	1,72	-0,10	0,07
Corse	7 924	0,40	49,4	0,30	-0,09	Corse	8 173	0,40	49,39	0,31	-0,09	0,00
Franche-Comté	28 653	1,43	222,6	1,36	-0,07	Franche-Comté	28 593	1,41	217,67	1,36	-0,04	0,03
Île-de-France	601 229	30,04	5 453,2	33,34	3,30	Île-de-France	612 323	30,13	5 059,81	31,73	1,60	-1,70
Languedoc-Roussillon	63 156	3,16	423,8	2,59	-0,56	Languedoc-Roussillon	63 944	3,15	424,10	2,66	-0,49	0,08
Limousin	17 148	0,86	114,2	0,70	-0,16	Limousin	17 307	0,85	111,99	0,70	-0,15	0,01
Lorraine	56 284	2,81	414,0	2,53	-0,28	Lorraine	56 346	2,77	409,45	2,57	-0,20	0,08
Midi-Pyrénées	78 465	3,92	612,9	3,75	-0,17	Midi-Pyrénées	79 855	3,93	652,14	4,09	0,16	0,33
Nord-Pas-de-Calais	101 952	5,09	792,1	4,84	-0,25	Nord-Pas-de-Calais	103 226	5,08	769,08	4,82	-0,26	-0,01
Basse-Normandie	35 860	1,79	267,2	1,63	-0,16	Basse-Normandie	36 370	1,79	271,94	1,71	-0,08	0,07
Haute-Normandie	49 592	2,48	427,8	2,62	0,14	Haute-Normandie	49 815	2,45	422,21	2,65	0,20	0,06
Pays de la Loire	99 340	4,96	812,3	4,97	0,00	Pays de la Loire	101 229	4,98	795,04	4,99	0,00	0,00
Picardie	44 799	2,24	350,2	2,14	-0,10	Picardie	45 681	2,25	354,42	2,22	-0,03	0,07
Poitou-Charentes	44 244	2,21	335,7	2,05	-0,16	Poitou-Charentes	45 016	2,22	335,41	2,10	-0,11	0,05
Provence-Alpes-Côte d'Azur	140 502	7,02	1 033,5	6,32	-0,70	Provence-Alpes-Côte d'Azur	142 358	7,00	1 048,77	6,58	-0,43	0,27
Rhône-Alpes	193 696	9,68	1 676,9	10,25	0,57	Rhône-Alpes	196 995	9,69	1 678,58	10,53	0,83	0,26
France de province	1 364 153	68,16	10 700,6	65,43	-2,73	France de province	1 383 464	68,07	10 681,96	66,98	-1,09	1,65
France métropolitaine	1 965 383	98,20	16 153,8	98,77	0,57	France métropolitaine	1 995 786	98,20	15 741,76	98,71	0,51	-0,06
Guadeloupe	7 867	0,39	40,6	0,25	-0,14	Guadeloupe	8 033	0,40	42,99	0,27	-0,13	0,02
Martinique	8 291	0,41	44,1	0,27	-0,14	Martinique	8 352	0,41	44,11	0,28	-0,13	0,01
Guyane	3 637	0,18	18,5	0,11	-0,07	Guyane	3 806	0,19	19,85	0,12	-0,06	0,01
La Réunion	16 220	0,81	98,6	0,60	-0,21	La Réunion	16 319	0,80	98,21	0,62	-0,19	0,02
France	2 001 398	100,00	16 355,4	100,00	0,00	France	2 032 297	100,00	15 946,92	100,00	0,00	0,00

Récapitulation des des gagnants répartition actuelle

	2013	2014	Progressant sur 2 ans
Alsace	0,54	0,25	
Auvergne			
Centre	0,08	0,30	1
Franche-Comté			
Ile-de-France	3,30	1,60	
Midi-Pyrénées	-0,17	0,16	1
Basse Normandie			
Haute Normandie	0,14	0,20	1
Pays de la Loire	0,01	0,01	=
Picardie			
Rhône-Alpes	0,57	0,83	1
Gagnants	6	7	5
Part des gagnants	23	27	19

Annexe 3E

Evolution des gagnants CVAE en 2013 et 2014 avec la répartition "groupe"

	2013					2014					Ecart entre 2013 et 2014
	PIB en 2011 semi-définitif	Part du PIB	CVAE actuelle par région	Part de CVAE actuelle	Ecart en 2013	PIB en 2012 provisoire	Part du PIB	CVAE actuelle par région	Part de CVAE actuelle	Ecart en 2014	
Alsace	53 033	2,65	537,3	3,29	0,64	53 632	2,64	476,77	2,99	0,35	-0,28
Aquitaine	88 790	4,44	662,3	4,05	-0,39	90 796	4,47	656,43	4,12	-0,35	0,04
Auvergne	33 428	1,67	256,9	1,57	-0,10	33 756	1,66	269,08	1,69	0,03	0,13
Bourgogne	42 271	2,11	323,6	1,98	-0,13	42 731	2,10	322,92	2,02	-0,08	0,06
Bretagne	81 882	4,09	637,3	3,90	-0,19	83 407	4,10	625,70	3,92	-0,18	0,01
Centre	66 372	3,32	602,9	3,69	0,37	67 122	3,30	617,74	3,87	0,57	0,20
Champagne-Ardenne	36 762	1,84	286,3	1,75	-0,09	37 113	1,83	287,83	1,80	-0,02	0,07
Corse	7 924	0,40	51,6	0,32	-0,08	8 173	0,40	50,77	0,32	-0,08	0,00
Franche-Comté	28 653	1,43	234,8	1,44	0,00	28 593	1,41	224,98	1,41	0,00	0,00
Île-de-France	601 229	30,04	5 082,7	31,08	1,04	612 323	30,13	4 719,36	29,59	-0,54	-1,57
Languedoc-Roussillon	63 156	3,16	438,1	2,68	-0,48	63 944	3,15	431,91	2,71	-0,44	0,04
Limousin	17 148	0,86	117,6	0,72	-0,14	17 307	0,85	114,13	0,72	-0,14	0,00
Lorraine	56 284	2,81	443,2	2,71	-0,10	56 346	2,77	438,41	2,75	-0,02	0,08
Midi-Pyrénées	78 465	3,92	625,5	3,82	-0,10	79 855	3,93	663,71	4,16	0,23	0,33
Nord-Pas-de-Calais	101 952	5,09	800,4	4,89	-0,20	103 226	5,08	789,76	4,95	-0,13	0,07
Basse-Normandie	35 860	1,79	280,1	1,71	-0,08	36 370	1,79	292,41	1,83	0,04	0,12
Haute-Normandie	49 592	2,48	462,1	2,83	0,35	49 815	2,45	447,75	2,81	0,36	0,01
Pays de la Loire	99 340	4,96	846,4	5,18	0,21	101 229	4,98	823,70	5,17	0,18	-0,03
Picardie	44 799	2,24	371,4	2,27	0,03	45 681	2,25	379,89	2,38	0,13	0,10
Poitou-Charentes	44 244	2,21	341,7	2,09	-0,12	45 016	2,22	345,12	2,16	-0,05	0,07
Provence-Alpes-Côte d'Azur	140 502	7,02	1 035,3	6,33	-0,69	142 358	7,00	1 053,08	6,60	-0,40	0,29
Rhône-Alpes	193 696	9,68	1 719,6	10,51	0,84	196 995	9,69	1 715,15	10,76	1,06	0,23
France de province	1 364 153	68,16	11 074,4	67,71		1 383 464	68,07	11 027,23	69,15	1,08	1,08
France métropolitaine	1 965 383	98,20	16 157,1	98,79		1 995 786	98,20	15 746,59	98,74	0,54	0,54
Guadeloupe	7 867	0,39	39,6	0,24		8 033	0,40	39,10	0,25	-0,15	-0,15
Martinique	8 291	0,41	44,5	0,27		8 352	0,41	44,19	0,28	-0,13	-0,13
Guyane	3 637	0,18	19,9	0,12		3 806	0,19	21,28	0,13	-0,05	-0,05
La Réunion	16 220	0,81	94,3	0,58		16 319	0,80	95,77	0,60	-0,20	-0,20
France	2 001 398	100,00	16 355,4	100,00		2 032 297	100,00	15 946,92	100,00	0,00	0,00

Récapitulation des gagnants

répartition groupe

	2013	2014	Progressant sur 2 ans
Alsace	0,64	0,35	
Auvergne	-0,1	0,03	1
Centre	0,37	0,57	1
Franche-Comté	0,01	0	
Ile-de-France	1,04	-0,54	
Midi-Pyrénées	-0,1	0,23	1
Basse Normandie	-0,08	0,04	1
Haute Normandie	0,35	0,36	1
Pays de la Loire	0,22	0,18	
Picardie	0,03	0,13	1
Rhône-Alpes	0,84	1,06	1
Gagnants	8	9	7
Part des gagnants	31	35	27

ANNEXE IV

Grille de calcul des coefficients utilisés

Simulation simplifiée

grille de calcul des coefficients utilisés

Effectifs dans le système en vigueur	A	B	C
Valeurs brutes	100	100	100
Coefficient	1	1	5
Pourcentage	14,3	14,3	71,4
Effectifs pondérés	A	B	C
Valeurs brutes	100	100	100
Coefficient	3	1	10
Pourcentage	21,5	7,1	71,4
Valeurs Locatives Brutes	A	B	C
Valeurs brutes	1 000	2 000	10 000
Coefficient			
Pourcentage	7,7	15,3	77,0
Surfaces foncières pondérées	A	B	C
Valeurs brutes	6 000	20 000	500 000
Coefficient	3	1	10
Pourcentage	1,2	3,8	95,0

ANNEXE V

**Détail des informations actuellement
transmises aux collectivités**

INFORMATIONS TRANSMISES

- la direction ;
- le type de la collectivité bénéficiaire ;
- le code INSEE de la commune de localisation de l'implantation ;
- le libellé de la commune de localisation de l'implantation ;
- le SIREN de l'entreprise ;
- le NIC du siège de l'entreprise ;
- le titre et la dénomination de l'entreprise ;
- le code NACE de l'entreprise ;
- la date de cessation (portée dans la déclaration 1330) si elle existe ;
- le chiffre d'affaires de référence (servant au calcul du taux lié au dégrèvement barémique, il peut être nul si les seules données CVAE de paiement disponibles de l'entreprise proviennent de rehaussements) ;
- le chiffre d'affaires réel (uniquement si l'exercice est différent de 12 mois ; il sert à apprécier la limitation de la valeur ajoutée) ;
- le chiffre d'affaires de groupe le cas échéant ;
- la Valeur Ajoutée (déclarée sur la 1329 si elle est présente ou sur la 1330 sinon, elle peut être nulle, notamment après un rehaussement de CVAE consécutif à un contrôle fiscal) ;
- le NIC de l'établissement (cette information sera non servie en cas de chantier ou de lieu d'emploi dès lors que le redevable n'est pas tenu de renseigner cette information pour ce type d'implantation) ;
- le code voie si disponible ;
- l'adresse (uniquement pour une implantation de type établissement connu dans le fichier CFE national 2013. Les chantiers ou de lieu d'exercice de plus de 3 mois ne présentent pas d'adresse) ;
- le code postal ;
- le libellé de la commune de l'adresse ;
- l'effectif localisé déclaré (non pondéré) : les établissements (non déclarés) injectés par le traitement national à partir du fichier CFE en vue de la répartition du tiers de la VA par clé VLF ne comportent pas d'ETP.

Par ailleurs, cette zone peut également indiquer d'autres unités de répartition :

a/ une capacité de production dès lors que l'établissement concerné rentre dans le champ d'application des articles 1519D, 1519E et 1519F du CGI. Dans ce cas, la valeur affichée est suivie d'une unité de mesure (KW ou MW) ;

b/ une valeur locative foncière dès lors que l'établissement rentre dans le champ d'application des dispositions du III/ de l'article 1586 octies du CGI relatives aux entreprises étrangères. Dans ce cas, la valeur affichée est suivie d'une unité de mesure (VLF).

Les entreprises mono-établissement qui déclarent les données CVAE sur la déclaration de résultats ne précisent pas le nombre de salariés.

- le montant de CVAE payée/remboursée en N-1 et versée à la collectivité bénéficiaire en N : il peut être négatif ;

Annexe V

- le montant de CVAE dégrévée (légalement article 1586 quater du CGI) de N-1 et versée à la collectivité bénéficiaire en N ;
- le montant de CVAE exonérée de N-1 et compensée en N : le montant indiqué inclut le plafonnement du montant d'exonération dont peut bénéficier une entreprise. Il prend en compte la minoration des allocations compensatrices (coefficient de minoration appliqué pour 2014 = 0,399680) ; sauf pour les exonérations compensées de CVAE au titre des ZFA-DOM, des exo PME de Corse et de l'allègement de 25 % Corse sur la part communale (hors département et région) ;
- la somme des 3 premiers montants (payée/remboursée +dégrevée + exonérée-compensée) revenant à la collectivité bénéficiaire ;
- le montant de CVAE exonérée de N-1 non compensée de la collectivité.

PIÈCES JOINTES

LISTE DES PIÈCES JOINTES

- PIÈCE JOINTE 1 :** LETTRE DE MISSION
- PIÈCE JOINTE 2 :** NOTE DE CADRAGE
- PIÈCE JOINTE 3 :** COURRIER DU PRÉSIDENT DE LA CGPME DU 31 MARS 2014
- PIÈCE JOINTE 4 :** ANNEXE 2 DU RAPPORT DU GOUVERNEMENT SUR LES CONSÉQUENCES DE LA RÉFORME DE LA FISCALITÉ DIRECTE LOCALE
- PIÈCE JOINTE 5 :** LA DSN EN DIX QUESTIONS (SOURCE GIP-MDS)
- PIÈCE JOINTE 6 :** PROJET DE CONVENTION DE PARTENARIAT
- PIÈCE JOINTE 7 :** RÉPONSE DE LA DGFIP SUR LA « MILLÉSIMATION » DES PRODUITS
- PIÈCE JOINTE 8 :** ARTICLE L. 135B DU CGI SUR LE SECRET FISCAL
- PIÈCE JOINTE 9 :** RÉPONSE DE LA DGFIP SUR LA MODIFICATION DU CALENDRIER DU CALCUL DE LA RÉPARTITION DE LA CVAE
- PIÈCE JOINTE 10 :** SIMULATIONS DE RÉPARTITION DE LA DGFIP

PIÈCE JOINTE I

Lettre de mission

Pièce jointe I



LE MINISTRE DE
L'ÉCONOMIE ET DES
FINANCES

LE MINISTRE
DÉLÉGUÉ CHARGÉ
DU BUDGET

LA MINISTRE DE LA
REFORME DE L'ÉTAT,
DE LA
DÉCENTRALISATION
ET DE LA FONCTION
PUBLIQUE

LA MINISTRE
DÉLÉGUÉE CHARGÉE
DE LA
DÉCENTRALISATION

Paris, le 11 FEV. 2014

Madame la chef de service, Monsieur le chef de service,

Le pacte de confiance et de responsabilité entre l'Etat et les collectivités locales, élaboré dans le cadre de la première conférence nationale des finances publiques locales réunie par le Premier ministre, constitue la traduction d'un cadre financier renouvelé, complétant la nouvelle organisation territoriale et la clarification des compétences, socles de la nouvelle étape de la décentralisation.

Son relevé de conclusions établi le 16 juillet 2013 comporte un volet relatif aux ressources des collectivités locales. S'agissant des ressources fiscales affectées à ces dernières, il prévoit que « la question de la territorialisation de la cotisation sur la valeur ajoutée des entreprises (CVAE) fera l'objet d'un travail approfondi avec l'Etat, qui s'appuiera sur une mission d'inspection et pourra conduire à des propositions d'ajustement ».

En effet, la CVAE constitue une ressource fiscale importante du schéma de financement des collectivités locales issu de la réforme de la fiscalité directe locale consécutive à la suppression de la taxe professionnelle par la loi de finances pour 2010. Avec 15,2 milliards d'euros reversés en 2012 au bloc communal, aux départements et aux régions, la CVAE représentait ainsi près de 8 % des recettes totales des collectivités locales.

Les recettes de CVAE, qu'elles soient acquittées par les entreprises redevables ou prises en charge par l'Etat au titre des dégrèvements, sont territorialisées, c'est-à-dire réparties entre collectivités en fonction de la valeur ajoutée considérée comme ayant été produite sur leur territoire, afin de les faire bénéficier d'un retour fiscal direct de l'activité économique qui y est déployée.

Des règles conventionnelles de répartition de la valeur ajoutée des entreprises multi-établissements, qui acquittent environ 30 % de la CVAE, ont ainsi été définies : la CVAE due par l'entreprise redevable – ainsi que le dégrèvement dit « barémique » qui en découle – est répartie entre les collectivités d'implantation des établissements de cette entreprise en fonction des effectifs et des valeurs locatives de ces établissements. Pour les établissements industriels, une surpondération, renforcée dans le cadre de la loi de finances pour 2014, est appliquée de manière à faire bénéficier les collectivités concernées d'un retour fiscal à la mesure des contraintes générées par la présence d'industries.

...

Pièce jointe I

Vous vous attacherez à tirer un bilan de ces règles conventionnelles de territorialisation, en appréciant :

- la pertinence des critères retenus (effectifs et valeurs locatives) et la fiabilité des déclarations d'effectifs effectuées par les entreprises ;
- la pertinence d'une répartition de la CVAE des groupes suivant les mêmes règles que celles présidant à la répartition de la CVAE des entreprises multi-établissements, appuyée sur des simulations détaillées ;
- les effets de ces règles sur les ressources des collectivités et EPCI, en termes notamment de concentration géographique de la CVAE, d'hétérogénéité des fluctuations de la CVAE d'une collectivité ou EPCI à l'autre et de prévisibilité sur leurs recettes futures ;
- les éventuels comportements de pilotage par les entreprises, notamment au sein des groupes de sociétés, de la localisation de leur valeur ajoutée et le cas échéant, les raisons qui pourraient les expliquer.

Vous pourrez vous appuyer pour les besoins du rapport sur les administrations concernées : direction générale des finances publiques (DGFiP), direction de la législation fiscale (DLF), direction générale des collectivités locales (DGCL), direction du budget (DB). Vous pourrez associer à votre réflexion le comité des finances locales et recueillir les contributions des associations nationales d'élus locaux, de collectivités territoriales ou d'entreprises.

Votre rapport procédera à une analyse approfondie de la situation actuelle et formulera, le cas échéant, des propositions d'ajustement.

Nous souhaitons que votre rapport nous soit remis au début du mois de mai 2014, de façon à ce que toute éventuelle proposition d'ajustement puisse être instruite dans le cadre de la préparation du projet de loi de finances pour 2015.

Nous vous prions de croire, Madame la chef de service, Monsieur le chef de service, à l'assurance de nos sentiments les meilleurs.


Pierre
MOSCOVICI


Bernard
CAZENEUVE


Marylise
LEBRANCHU


Anne-Marie
ESCOFFIER

Pièce jointe I

Destinataires :

Madame Marie-Christine LEPETIT
Chef de Service de l'Inspection Générale des Finances
139 rue de Bercy
Teledoc 335
75572 PARIS Cedex 12

Monsieur Marc ABADIE
Chef de Service de l'Inspection Générale de l'Administration
15 rue de Cambacérés
75800 PARIS Cedex 08

PIÈCE JOINTE II

Note de cadrage

Pièce jointe II



INSPECTION GÉNÉRALE
DES FINANCES

N° 2014-M-025-01

INSPECTION GÉNÉRALE
DE L'ADMINISTRATION

N° 14-022

Paris, le 13 mai 2014

NOTE DE CADRAGE

Objet : Note de cadrage et avancement des travaux de la mission CVAE.

Par lettre de mission du 14 février 2014, le ministre de l'économie et des finances, la ministre de la réforme de l'État, de la décentralisation et de la fonction publique, ainsi que les ministres délégués chargé du budget et chargée de la décentralisation demandent aux inspections générales de l'administration et des finances d'étudier « la question de la territorialisation de la cotisation sur la valeur ajoutée des entreprises (CVAE) », conformément au relevé de conclusions établi le 16 juillet 2013 dans le cadre du pacte de confiance et de responsabilité conclu entre l'État et les représentants des collectivités territoriales.

Les recettes de CVAE, qu'elles soient acquittées par les entreprises redevables ou prises en charge par l'État au titre du dégrèvement dit « barémique », sont territorialisées, c'est-à-dire réparties entre les collectivités en fonction de la valeur ajoutée considérée comme ayant été produite localement, afin de conserver un lien direct entre l'activité économique du territoire et les collectivités territoriales.

Pour les entreprises multi-établissements qui centralisent les informations comptables au niveau de l'établissement « principal », la répartition du produit de la CVAE entre les établissements secondaires ne peut intervenir que sur la base de règles conventionnelles. Le Parlement a retenu deux critères : les effectifs, sur la base d'une déclaration spécifique, pour les deux tiers, et les valeurs locatives foncières, pour un tiers.

Par ailleurs, pour encourager l'accueil et faciliter l'acceptation des établissements industriels par les collectivités territoriales, le Parlement a choisi de surpondérer ces critères par deux, puis dans le cadre du PLF 2014, par cinq, pour ce type d'établissement, au bénéfice des collectivités d'accueil.

Il est demandé à la mission de tirer un bilan de ces règles conventionnelles de territorialisation et de formuler, le cas échéant, des propositions d'ajustement.

Pièce jointe II

Cette note constitue un premier document d'orientation des travaux de la mission. Produite alors que de nombreux entretiens ont eu lieu, mais avant toute analyse chiffrée (demandée à la DGFIP), au-delà d'une note de cadrage, elle présente des premiers constats, à affiner, ainsi que des pistes de réflexion, qu'il conviendra d'approfondir sur la base des simulations demandées.

1. Les effets des critères de la territorialisation sur le comportement des acteurs et la répartition de la CVAE

La mission a constaté que le consensus élaboré depuis les travaux de la commission Fouquet sur le bien-fondé de l'abandon de la taxe professionnelle, qui a conduit à la mise en place de la contribution économique territoriale (CET), composée d'un impôt foncier (la CFE) peu volatil, et d'un impôt sur la valeur ajoutée fiscale (la CVAE) lié à l'activité économique et tenant mieux compte des capacités contributives des entreprises, est réel. Cet accord est exprimé à quelques nuances près par l'ensemble des acteurs rencontrés.

Pour autant ce consensus demeure fragile. En effet l'impôt est récent, et outre les ajustements techniques inévitables lors de la mise en place d'une réforme de cette dimension, la volatilité de son produit, constatée notamment en 2013 à la hausse et en 2014 à la baisse, ainsi que les difficultés rencontrées par l'administration fiscale en termes de prévisibilité, suscitent le mécontentement des collectivités territoriales.

Cette situation s'accompagne d'un démarrage progressif des contrôles, qui portent davantage sur le produit de l'impôt que sur sa répartition, aggravant ainsi pour les exécutifs territoriaux le sentiment d'incertitude voire d'opacité.

Par ailleurs, les associations d'élus considèrent que l'assiette de l'impôt (la valeur ajoutée fiscale) est plus concentrée géographiquement que l'activité économique mesurée par le PIB, au bénéfice de l'Île-de-France et des principales métropoles, ce qui a conduit au dépôt d'amendements tendant à redistribuer la CVAE des territoires accueillant les sièges sociaux au profit de ceux où sont implantés les filiales et établissements secondaires des groupes fiscalement intégrés.

Concernant les acteurs économiques, les entretiens avec les représentants des entreprises font apparaître une absence de nostalgie vis-à-vis de la taxe professionnelle (TP), un attachement au lien avec les collectivités accueillant les activités, combiné à une neutralité polie s'agissant des mécanismes de répartition. Les souhaits sont de deux ordres : la stabilité des règles et de leur interprétation, pour ce qui existe, et la simplification/allègement des tâches, pour ce qui serait proposé.

Enfin, le troisième acteur du triangle, la DGFIP, tente d'améliorer la gestion d'un impôt nouveau, en partie déclaratif, dont une tentative de simplification de la déclaration a dû être abandonnée, dont le produit est réparti par année d'encaissement, et pour lequel le contrôle fiscal a peu d'intérêt à agir, dans la mesure où est en cause la répartition et non le montant de l'impôt.

À ce stade, la mission constate une contradiction entre la demande des associations d'élus d'une évolution des modes de répartition de la CVAE, qui nécessite de renforcer l'obligation et le contrôle de la déclaration spécifique des effectifs de tous les lieux d'emploi - notion d'une granularité plus fine que celle d'établissement au sens du droit du travail utilisée pour la déclaration annuelle des données sociales (DADS) - et la demande de stabilité ou de simplification adressée par les entreprises¹.

¹ Cette revendication « d'ailleurs » été entendue et prise en compte dans « Les 50 premières mesures de simplifications pour les entreprises » (mesure n° 20 qui tend à supprimer l'obligation déclarative pour les entreprises mono-établissement).

2. La pertinence des règles conventionnelles de territorialisation de la CVAE

Les marges d'évolution des règles conventionnelles semblent en première analyse faibles, car les changements ne doivent pas produire un effet systémique significatif sur la répartition des recettes, en période de forte tension budgétaire du secteur public, ni renforcer la complexité déclarative et de gestion, ce qui serait contraire au « choc de simplification » en faveur des acteurs économiques et à la recherche de l'efficience administrative.

2.1. La pertinence des règles actuelles

La logique d'un impôt comptable, à taux national, qui devait être selon le projet initial réparti selon des critères de charges des collectivités, a été rendu plus complexe par le souhait d'une répartition territoriale fine en lien avec l'activité économique.

Les effets de concentration géographique et de variation selon la conjoncture étaient néanmoins connus lors de la création de cet impôt. La CFE, assise sur la valeur locative foncière, a répondu aux souhaits exprimés par les élus afin de les compenser.

Mais la volatilité du produit global de la CVAE, pour la part liée à l'activité économique, s'est avérée très supérieure à ce qui était attendu, en raison de la prolongation des effets de la crise financière de 2008 (ex : secteur des assurances et des banques).

La territorialisation renforce la volatilité et son effet est d'autant plus fort que le territoire est géographiquement restreint et spécialisé sectoriellement (plus d'effet sur les communes que sur les EPCI à fiscalité unique, et *a fortiori*) que sur les départements ou sur les régions).

Le critère des valeurs locatives, ancien et assis sur une donnée visible et connue des collectivités, n'est pas contesté.

Le critère des effectifs par contre est sujet à débat pour des raisons externes au critère :

- * sur le plan de l'activité économique : développement de la robotisation des processus industriels et du travail à distance, développement de l'externalisation et de l'intérim ;
- * sur le plan comptable : la CVAE ne semble pas faire l'objet d'optimisation volontaire par les entreprises, mais sa territorialisation peut être impactée indirectement par le comportement spontané des entreprises.

Par ailleurs le caractère déclaratif formalisé par la production d'un document spécifique rendu nécessaire par l'inadéquation des outils existants (DADS) est un facteur de fragilité pour la répartition, qui génère une forte suspicion de la part des élus (cas cités en entretiens, de très fortes variations du produit perçu sans évolution significative constatée des effectifs).

2.2. La pertinence de leur extension aux groupes fiscalement intégrés

Il paraît peu cohérent en première analyse d'étendre le critère des effectifs, considéré comme peu fiable et conduisant à élargir la contrainte déclarative à de nouvelles entreprises. En effet les 3 500 groupes fiscalement intégrés suivis par la DGE représentent de l'ordre de 38 000 entités juridiques et 380 000 établissements.

Tous les acteurs rencontrés sont prudents :

- * les collectivités appréhendent le risque de transferts importants entre collectivités;
- * les entreprises souhaitent la simplification drastique de la déclaration d'effectifs à défaut de sa suppression et, à tout le moins, la stabilisation de l'existant ;

Pièce jointe II

- l'administration fiscale a besoin de stabilité pour améliorer les traitements automatisés et les contrôles.

La simulation en cours permettra d'apprécier les conséquences d'une telle modification. Demandée aux services de la DGPIP le 2 avril, elle vise à répondre à la demande d'extension des critères de répartition aux groupes évoquée par la lettre de mission.

2.3. Les pistes de consolidation des critères existants

La nécessité de revoir la déclaration d'effectifs ne fait pas débat, à condition de simplifier le dispositif et non de le sophistication.

A court terme, il serait envisageable de n'imposer la déclaration d'effectifs spécifique CVAE qu'aux secteurs qui créent par leur activité des établissements « fictifs » temporaires (chantiers) : essentiellement les SSI, le bâtiment et les travaux publics et les grands maîtres d'ouvrage publics (SNCF...).

Comme il paraît difficile de remettre en cause l'absence de déclaration des missions (entreprises bénéficiaires et lieux d'emploi) par les entreprises d'intérim, serait abandonné le dénombrement des catégories de personnel mis à disposition et de personnels intérimaires, s'il n'est pas décisif (une évaluation de l'effet de cette non déclaration a été demandée à deux groupes).

A moyen terme, serait recherchée une intégration automatique à partir de la déclaration sociale nominative (DSN) qui sera mensuelle et qui pourrait permettre de simplifier la gestion des établissements temporaires. Mais ceci suppose d'une part que le coût d'aménagement de la DSN aux besoins spécifiques de la CVAE ne soit pas exorbitant et d'autre part que cet ajout ne retarde pas un projet qui est déjà inscrit dans le moyen terme, 2016 au plus tôt.

Augmenter les sanctions pour omissions, erreurs ou inexactitudes dans la répartition des effectifs, afin de donner un intérêt à agir aux vérificateurs est possible, mais pourrait s'avérer contreproductif pour le consentement à l'impôt et le civisme fiscal, et contraire à la notion de responsabilisation des acteurs économiques voulue au plus haut niveau de l'État. Par ailleurs, le Conseil constitutionnel serait dans ce cas appelé à trancher la question de la proportionnalité de la sanction (analyse juridique en cours).

2.4. La recherche d'autres critères

Il s'agit en l'espèce d'apprécier les critères, complémentaires ou de substitution, au critère des effectifs.

Le rapport Fouquet préconisait « une clef de répartition combinant le nombre de salariés et, si possible, la surface occupée par les entreprises ». Ce dernier critère paraît pertinent, car il n'est ni pilotable, ni volatil. De plus il est plus facilement contrôlable, et visible pour les élus. En outre la connaissance effective par l'administration des éléments fonciers devrait permettre d'alléger la charge pesant sur les entreprises, car il ne serait semble-t-il pas nécessaire de demander aux entreprises un travail particulier de recensement et de déclaration.

Pièce jointe II

Le fait que les élus aient demandé et obtenu le remplacement de la taxe professionnelle par deux impôts différents, dont la CFE qui s'appuie sur les valeurs locatives foncières (VLF), ne fait pas disparaître l'intérêt de ce critère. En effet, les surfaces permettraient une redistribution probablement plus importante entre les territoires, alors que les VLF, en cours de révision, vont faire apparaître des écarts importants en faveur des territoires accueillant des sièges sociaux, l'actualisation se faisant sur la valeur du marché locatif des locaux professionnels².

Il conviendra de s'assurer de la capacité de la DGFIP à gérer les données au niveau de l'entité (tête ou filiale) et surtout au niveau d'un groupe fiscalement intégré.

Par ailleurs, une pondération des surfaces selon l'activité pourrait être envisagée, pour encourager l'implantation et le développement des industries par les collectivités territoriales, et l'acceptation par les populations. Les critères sont à préciser, en distinguant les surfaces de bureaux, à caractère commercial, logistique ou industriel en s'appuyant sur le classement des ICPE (activités déclarées, autorisées et classées en Seveso).

La consommation d'énergie, recensée *via* les compteurs et connue des distributeurs, est une seconde piste de réflexion. Il conviendra d'examiner si les taxes locales sur la consommation finale d'électricité (TCFE) peuvent être utilisées comme sources d'information.

En effet, l'article 23 de la loi du 7 décembre 2010 a modifié en profondeur le régime des taxes communale et départementale sur la consommation finale d'électricité, afin notamment de les mettre en conformité avec la directive 2003/96/CE du Conseil du 27 octobre 2003 restructurant le cadre communautaire de taxation des produits énergétiques et de l'électricité.

À une taxe assise sur une fraction de la facture acquittée par le consommateur, et fixée en pourcentage de celle-ci, a été substituée une taxe établie en fonction de la quantité consommée et de la puissance souscrite.

Il convient d'étudier les conditions dans lesquelles l'administration fiscale pourrait intégrer dans ses systèmes d'information ces données émanant des entreprises distributrices, et bien sûr de simuler les effets en termes de répartition.

Les critères ainsi envisagés peuvent soit venir compléter les deux critères utilisés, soit remplacer le critère des effectifs, ce qui représenterait dans ce dernier cas une réelle simplification pour les entreprises. Il convient de préciser que les élus demeurent plutôt attachés au critère des effectifs malgré ses imperfections.

3. Les autres mesures d'accompagnement à envisager

La liste exposée ci-dessous n'est pas exhaustive et peut s'enrichir d'autres propositions. Il s'agit d'éléments importants qui, à défaut d'être retenus, pourraient remettre en cause le consensus rencontré autour de la CVAE.

Améliorer l'information des collectivités et le dialogue avec la DGFIP est une nécessité. Ainsi utiliser les commissions locales des impôts directs pour débattre sur les erreurs détectées par les collectivités serait positif, à condition que l'administration fiscale, au niveau de la gestion, puisse en tenir compte.

² Formulé pour les locaux industriels évalués selon la méthode comptable.

Pièce jointe II

De même, fournir le nombre de salariés par établissement et globalement pour l'entité fiscalement redevable, serait apprécié des élus qui connaissent bien le tissu local. Ceci suppose d'examiner le sujet du secret fiscal opposé par l'administration à toute demande des collectivités (demande d'avis faite auprès du service juridique de la DGFIP), ou encore de mettre en place des formes collaboratives (à l'image de la charte de bonnes conduites et pratiques signée entre l'AMF et le ministère de la justice sur les sujets sensibles de la délinquance et de la criminalité).

L'anticipation des données budgétaires en N-1 en direction des collectivités est également une nécessité. A cet égard, l'information récente par la DGFIP d'une fourniture avancée en juillet des montants de la CVAE au niveau national n'est que de peu d'utilité pour les collectivités ; la DGFIP doit être en capacité de fournir des informations au niveau de chaque collectivité, ce qui reviendrait sans doute à utiliser l'application de liquidation/comparaison avec mise en place de simulations après le premier acompte, après le second acompte, puis après le solde. Soit un travail lourd en première analyse.

Une information renforcée vis-à-vis des entreprises est également à envisager, par exemple en fournissant le cahier des charges du retraitement des DADS en déclaration CVAE, comme l'ont fait les grands groupes.

Au-delà de ces éléments d'information, des pistes sont à explorer afin de garantir une meilleure stabilité des recettes pour les collectivités, telles que :

- l'avance de trésorerie faite par l'État, sur une année au plus, du produit de l'année précédente lorsqu'il connaît une baisse significative et localisée (par exemple, pour les collectivités affectées par le secteur des assurances, du fait des règles de gestion des provisions techniques) ;
- la création d'un mécanisme de lissage pluriannuel, comme il a été fait pour les DMTO au bénéfice des départements, à condition que la conjoncture à venir permette de bonnes années et de moins bonnes années afin d'équilibrer dans le temps le dispositif.

Recourir à davantage de péréquation entre les collectivités, selon des critères de charges et non plus de richesse fiscale ou budgétaire, est également une piste, bien connue dans notre pays, mais aux effets redistributifs limités car souvent basée sur les flux et non sur les stocks. Toutefois, les critères pourraient prendre en compte la nature industrielle des sites.

4. Méthodes, livrables et délais

La mission rencontre, outre les cabinets commanditaires, les représentants des trois acteurs, dont :

- pour les entreprises, les principales fédérations patronales, de grands groupes et des ETI ;
- pour les collectivités, les associations d'élus, et des élus ayant une expérience reconnue en fiscalité locale ;
- pour la DGFIP, l'administration centrale, les services à compétence nationale (DGE, DVNI) et les services locaux (SIE, SFDL) ;
- ainsi que l'ACOSS, pour le projet de DSN.

Le rapport devrait pouvoir être remis fin mai, à la condition expresse que les simulations demandées soient fournies par la DGFIP avant la fin du mois d'avril. A défaut, soit un décalage s'imposera, soit les conclusions rendues seront à valider ultérieurement par des simulations.

Une présentation commune aux quatre cabinets concernés peut être envisagée début mai, sous la forme d'un état d'avancement des travaux, si cela présente un intérêt en fonction du calendrier gouvernemental en vue d'éventuels ajustements à inscrire dans le PLF 2015.

Pièce jointe II

Conclusion

Cette mission intervient dans un contexte fortement évolutif (assises de la fiscalité, pacte de responsabilité et choc de simplification, réorganisation ambitieuse des collectivités).

La crise durable des finances publiques rend plus délicate l'obtention d'un consensus sur de nouveaux critères de répartition d'un impôt, car les effets de redistribution seraient plus durement ressentis. La simplification administrative s'impose par ailleurs tant pour le bénéfice des entreprises que pour celui de l'État. Enfin il convient d'instaurer un réel climat de confiance entre les trois acteurs, entreprises, administration et collectivités, sauf à perdre rapidement un consensus sur un impôt novateur dans le paysage de la fiscalité locale.

L'inspecteur général
des finances¹



Yves BONNET

L'inspecteur général de
l'administration



Jean-Pascal COGEZ

L'administrateur civil hors
classe, chargé de mission



Xavier DOUBLET

¹ M^{me} Cécile BUFFÉ-auditrice de la Mission Risques et Audit de la DGFiP a apporté un concours technique à la mission.

PIÈCE JOINTE III

**Courrier du Président de la CGPME
du 31 mars 2014**

Puteaux, le 31 mars 2014

Réf : JFR / PL / JB



Monsieur Yves BONNET
Inspecteur Général des Finances
139, rue de Bercy
Téledoc 335
75572 PARIS Cedex 12

Le Président

Monsieur l'Inspecteur Général des Finances,

Vous avez bien voulu auditionner la CGPME dans le cadre de votre mission concernant la territorialisation de la Cotisation sur la Valeur Ajoutée des Entreprises (CVAE) et nous vous en remercions.

A titre liminaire, il convient de rappeler que la CVAE est obtenue en appliquant à la valeur ajoutée produite par l'entreprise un taux progressif en fonction de son chiffre d'affaires, fixé au niveau national. Ce barème progressif d'imposition a été conçu pour protéger les PME d'une imposition trop élevée, tout en préservant les recettes des collectivités territoriales. Aussi, si la CVAE devait être revisitée, il ne serait pas acceptable pour nous de revenir, même partiellement, sur le dégrèvement barémique.

S'agissant plus précisément de la territorialisation de la CVAE, comme nous avons pu l'évoquer, les critères de pertinence spatiale de la CVAE ont des conséquences qui ne sont pas encore surmontées à ce jour sur la prévisibilité des ressources futures des collectivités territoriales. Parallèlement, ces critères entraînent des obligations supplémentaires pour nos entreprises sans que celles-ci en comprennent la nécessité. Vous trouverez en pièces jointes les remarques détaillées de la CGPME sur les sujets évoqués lors de notre audition.

Vous renouvelant mes remerciements pour l'intérêt que vous avez bien voulu porter à nos commentaires,

Nous vous prions d'agréer, Monsieur l'Inspecteur Général de l'Administration, l'expression de mes salutations distinguées.

Jean-François ROUBAUD

P.J.

CONFEDERATION GENERALE DES PETITES ET MOYENNES ENTREPRISES

8, TERRASSE BELLINI - 92806 PUTEAUX CEDEX • Tél. : 01 47 62 73 73 • Fax : 01 47 73 08 86



AUDITION IGF/IGA MISSION CVAE

Position de la CGPME

Les chiffres

La CVAE représente une des principales recettes locales avec un montant de 16,3 Md€. Son produit est en hausse de 7,5 % en 2013 contre +3,3 % en 2012. Elle constitue une ressource fiscale importante et dynamique du schéma de financement des collectivités locales. Le secteur communal à fiscalité professionnelle unique (groupements à FPU et leurs communes membres) concentre 73 % de la CVAE.

Le principe de la Cotisation sur la Valeur Ajoutée des Entreprises (CVAE)

Les entreprises situées dans le champ d'application de la CFE sont soumises à la CVAE lorsqu'elles réalisent un chiffre d'affaire supérieur à 152 500 €.

La CVAE due est obtenue en appliquant à la valeur ajoutée produite par l'entreprise un taux progressif fonction de son chiffre d'affaires, fixé au niveau national. La valeur ajoutée imposée est une valeur ajoutée fiscale distincte de la valeur ajoutée comptable. Il existe cinq définitions de la valeur ajoutée concernant : la généralité des entreprises, les établissements de crédit, les entreprises de gestion d'instruments financiers, les sociétés et groupements créés pour la réalisation d'une opération unique de financement et les entreprises d'assurance et mutuelles.

Le barème progressif d'imposition a été conçu pour protéger les PME d'une imposition trop forte, tout en préservant les recettes des collectivités territoriales. Ainsi, alors que celles-ci perçoivent un montant de CVAE égal au produit de la valeur ajoutée des entreprises assujetties par le taux maximal de CVAE, c'est-à-dire 1,5 %, le barème de CVAE auquel sont soumises les entreprises est progressif, le différentiel étant pris en charge par l'État via un dégrèvement « barémique » :

- entre 152 500 € et 500 000 € de chiffre d'affaires, les entreprises bénéficient automatiquement d'un dégrèvement total ;
- pour les entreprises dont le chiffre d'affaires est compris entre 50 000 € et 50 M€, le dégrèvement est partiel ;
- seules les entreprises réalisant plus de 50 M€ de chiffre d'affaires acquittent la CVAE au taux de 1,5 %, sans dégrèvement « barémique ».

De plus, les entreprises dont le chiffre d'affaires est inférieur à 2 M€ bénéficient d'une réduction de 1 000 € de leur CVAE.

Par ailleurs, pour la détermination de la CVAE, la valeur ajoutée imposable est plafonnée à un pourcentage du chiffre d'affaires égal à 80% (pour les contribuables dont le chiffre d'affaires est inférieur ou égal à 7,6 M€) ou à 85% (pour les contribuables dont le chiffre d'affaires est supérieur à 7,6 M€). Ce dispositif bénéficie notamment aux entreprises à forte intensité de main d'œuvre

puisque les charges de personnel ne sont pas déduites pour la détermination de la valeur ajoutée imposable.

Enfin, pour prévenir toute optimisation dans l'application du dégrèvement « barémique », deux mesures de consolidation du chiffre d'affaires ont été prévues :

- le taux effectif de CVAE applicable à chaque société fiscalement intégrée est déterminé en tenant compte l'ensemble des chiffres d'affaires des sociétés constituant le groupe fiscal auquel elle appartient (sauf si la société mère du groupe bénéficie du taux réduit d'impôt sur les sociétés) ;
- en cas d'apport, de cession d'activité, de scission d'entreprise ou de transmission universelle du patrimoine, le chiffre d'affaires à retenir pour le calcul du taux de CVAE est égal, jusqu'à la huitième année suivant celle de l'opération, à la somme des chiffres affaires des entreprises parties à l'opération lorsque certaines conditions, relatives notamment à la détention du capital des entreprises concernées et aux activités qu'elles exercent, se trouvent satisfaites.

La position de principe de la CGPME

Concernant l'ajustement de l'enveloppe normée des concours financiers de l'Etat aux collectivités territoriales, la CGPME s'inquiète du souhait des collectivités locales d'exiger de l'Etat en contrepartie, une modification des dégrèvements de la CVAE.

Elle s'alarme notamment de l'éventuelle remise en cause du « dégrèvement barémique pour la CVAE ». Mise en place suite à la suppression de la taxe professionnelle, elle est calculée sur la base de 1,5 % de la valeur ajoutée de l'entreprise pour atténuer les effets de la réforme. Un dégrèvement dit « barémique » de la CVAE a été instauré. Une progressivité est mise en œuvre. Toutefois, si ce dispositif devait être révisé, de graves répercussions sur la compétitivité des TPE seraient à craindre et la volonté affichée de stabilité réglementaire serait remise en cause.

Ainsi, une réflexion sur la CVAE ne doit pas se faire via une remise en cause du dégrèvement barémique pour la CVAE. En fait, si la réforme de la Taxe Professionnelle a été plutôt bien acceptée, c'est parce que la CVAE, qui remplace l'investissement s'applique progressivement.

La pertinence des critères retenus

Antérieurement, la localisation de l'impôt reposait en partie sur les immobilisations physiques (c'est-à-dire les EBM dont les valeurs étaient obsolètes et déconnectées de la réalité économique des entreprises). La nouvelle assiette basée sur la valeur ajoutée dont l'agrégat comptable peut faire l'objet de différents traitements selon notamment la nature des entreprises ou la répartition de leurs salariés ce qui entraînent une répartition territoriale de la CVAE.

Si ce changement d'assiette était nécessaire pour moderniser des bases fiscales, cela pose deux difficultés d'une part, le calcul de la CVAE et les choix de répartition restent plus compliqués pour les entreprises et d'autres part, la CVAE expose les collectivités à une plus forte volatilité de l'impôt.

Rappel du principe applicable :

La valeur ajoutée est imposée dans la commune (ou dans chaque commune) où le contribuable dispose de locaux ou emploie des salariés exerçant leur activité plus de 3 mois.

En cas d'imposition dans plusieurs communes, la valeur ajoutée est répartie entre elles au prorata, pour 2/3, de l'effectif qui y est employé et, pour 1/3, de la valeur locative des biens imposables à la CFE dont dispose le redevable dans chacune d'elles.

Pour le calcul de cette répartition, l'effectif de certains établissements industriels et la valeur locative des immobilisations industrielles font l'objet d'un coefficient de pondération qui est fixé à 5 depuis la loi de finances pour 2014.

A noter que ces nouvelles modalités de répartition de la valeur ajoutée peuvent avoir une incidence sur la CVAE due par l'entreprise, notamment en présence d'une exonération prise sur délibération ou sauf délibération contraire d'une collectivité territoriale.

Commentaire CGPME :

Ces critères servent uniquement à la répartition du produit de la CVAE entre les différentes communes concernées par l'activité de l'entreprise redevable.

Ils n'ont aucun impact sur le montant de cette contribution dont les règles de détermination sont totalement indépendantes de ces critères. Par conséquent, **ceux-ci ne sont cruciaux que pour les collectivités locales**. Une fois déterminé, le montant de CVAE mis à leur charge, les entreprises ne devraient pas voir ces charges augmentées par des contraintes déclaratives trop importantes, même s'il est normal qu'elles renseignent l'administration des éléments qu'elle ignore et qui doivent permettre de savoir quelles communes peuvent prétendre à une part du produit de la contribution. Or, le critère de l'affectif est compliqué à remplir pour les entreprises.

Le critère foncier est donc une charge moins lourde pour les entreprises car il est généralement connu de l'administration fiscale (à l'exception des établissements nouveaux ou de ceux faisant l'objet d'une exonération de CFE). Toutefois, si ce critère apparaît moins contestable, il faut être vigilant car la révision des valeurs locatives en cours va avoir un impact sur la répartition.

La fiabilité des déclarations des effectifs

Rappel du principe applicable :

Pour la répartition du produit de la CVAE aux collectivités locales, les entreprises doivent remplir annuellement une déclaration des effectifs. Les salariés doivent être affectés dans les communes où ils ont travaillé plus de 3 mois consécutifs. A défaut d'avoir réalisé cette condition, ils sont rattachés au siège social de l'entreprise.

Cette déclaration suppose un suivi quotidien des salariés pour savoir où ils ont travaillé. Ce formulaire doit contenir les éléments d'identification de l'établissement principal, la période de référence correspondant à l'exercice comptable de douze mois clos au cours de l'année d'imposition, la valeur ajoutée correspondant au calcul effectué au titre de la période de référence, le chiffre d'affaires de référence correspondant à la période de référence, la répartition des salariés par établissement (localisation des établissements, nombre d'équivalent temps plein travaillé), la répartition des salariés par chantier (la localisation des chantiers, le nombre d'équivalent temps plein travaillé).

Or, dans une profession comme le bâtiment ou les services de nettoyage les salariés sont affectés en permanence sur des chantiers ou des lieux d'une durée diverse au jour le jour. En conséquence, cette opération s'avère complexe voire impossible. Outre la question de la fiabilité des données remplies, elle est mal perçue par les entreprises qui n'en comprennent pas la nécessité s'agissant de la

répartition d'un impôt et non de son calcul et de son acquittement. Ce sentiment est d'autant plus fort qu'en présence de manquement, d'erreur ou d'omission, dans la déclaration des effectifs salariés, une amende de 200 € par salarié dans la limite de 100 000 € sera appliquée par année d'imposition (article 1770 decies du CGI).

Commentaire CGPME :

Aussi, il est impératif que les obligations administratives des entreprises soient allégées au maximum d'autant plus que ces critères ne servent qu'à la répartition du produit de la CVAE entre les collectivités locales. Les entreprises ne sont pas concernées directement.

Aussi, il faudrait que les salariés soient affectés directement au lieu du principal établissement de l'entreprise. Cette solution peut aussi s'accompagner de la disparition de l'imprimé correspondant au moins pour les entreprises à établissement unique.

En outre, cette simplification se justifie dans la mesure où l'emploi plus de trois mois consécutifs suppose la mise en place d'outils informatique et administratif hors de proportion avec l'objectif de répartition de l'impôt.

La pertinence d'une répartition des groupes suivant les mêmes règles que celles présidant à la répartition de la CVAE des entreprises multi-établissements

Rappel du principe :

Réservée aux départements et aux régions et répartie en fonction de critères tenant compte des charges des collectivités dans le projet initial du précédent Gouvernement, la CVAE bénéficie en définitive à l'ensemble des échelons territoriaux (à hauteur de 26,5 % pour le bloc communal, 48,5 % pour les départements et 25 % pour les régions) et est répartie selon des critères représentatifs de la localisation des entreprises

Pour les entreprises multi-établissements, la valeur ajoutée imposable est préalablement répartie entre les collectivités sur le territoire desquelles l'entreprise dispose d'établissements 40 selon une clef tenant compte, pour les deux tiers, des effectifs employés et pour un tiers, des valeurs locatives foncières de chacun d'eux. Une « prime » est accordée aux collectivités territoriales qui accueillent des établissements industriels.

Commentaire CGPME :

Les règles de répartition de la valeur ajoutée ne concernent que la répartition de la CVAE au sein d'une même entreprise multi-établissements, constituée sous la forme d'une seule entité juridique. L'idée ici est d'étendre cette clé de répartition aux groupes et aux nombreuses filiales et entités distinctes qui peuvent composer ses groupes.

A priori, la logique vient du fait que la CVAE acquittée par chaque filiale ne correspond pas à la « véritable » valeur ajoutée des entités juridiques.

Si cette suggestion n'a pas, en lui-même, d'incidence sur la pression fiscale supportée par les entreprises ni sur les dégrèvements accordés par l'Etat, elle constitue un coût indirect non négligeable en terme de complexité supplémentaire administrative. En effet, la territorialisation de la CVAE selon les effectifs salariés pose des difficultés déclaratives aux entreprises.

La CGPME en profite pour revenir sur la globalisation du chiffre d'affaires des sociétés membres d'un groupe.

Depuis les impositions établies au titre de 2011, toute société membre d'un groupe (au sens de l'article 223 A du CGI) est dorénavant imposée à la CVAE à un taux correspondant au chiffre d'affaires réalisé par le groupe, et non par la société. Cette règle suppose que chacune des sociétés membres d'un groupe fiscal connaisse le montant de la somme des chiffres d'affaires des sociétés membres du groupes puisque l'impôt est dû par chaque redevable. Toutefois, la consolidation n'est pas faite lorsque le CA de la société « tête de groupe » bénéficie des dispositions de l'article 219, I-b du CGI c'est à dire lorsque la somme du CA des sociétés membres du groupe fiscal est inférieure à 7 630 000 €. Néanmoins, certaines entreprises ont des groupes intégrés de taille moyenne ou petite. Celles-ci peuvent donc être pénalisées, pour autant que le CA des sociétés membres du groupe fiscal est supérieur à 7 630 000 €. **De plus, sous l'angle de la compétitivité des entreprises, cette mesure est susceptible de pénaliser les filiales de groupes français par rapport aux filiales de groupes étrangers. Il conviendrait donc de revenir sur ce point.**

Les effets de ces règles sur les ressources des collectivités

Répartition géographique de la CVAE :

Au niveau régional

La clef de répartition prévue par la loi conduit donc bien à territorialiser la CVAE, c'est-à-dire à répartir le produit de l'impôt en fonction du lieu où la valeur ajoutée a été produite. La part de CVAE revenant à l'Ile-de-France est toutefois légèrement supérieure au poids de cette région dans le PIB : l'Ile-de-France produisait 29% du PIB national en 2009, elle perçoit en 2011 33% de la CVAE régionale. (Ce point s'explique peut-être par le fait que les critères de territorialisation de la valeur ajoutée retenus pour la répartition de la CVAE pourraient avoir contribué à la concentration de la CVAE au profit de l'Ile-de-France. En effet, les valeurs locatives foncières - qui comptent pour un tiers dans la répartition de la valeur ajoutée des entreprises multi-établissements - sont en moyenne plus élevées en Ile-de-France).

Au niveau départemental

Au total, comme au niveau régional, la part de chaque département dans les bases de la CVAE est proche de sa part dans le PIB). La clef de répartition retenue conduit donc également à attribuer la CVAE aux départements où la VA a été produite.

Au niveau intercommunal

Les bases de CVAE sont concentrées autour des grands centres urbains, une baisse du poids relatif des EPCI industriels dans les bases de l'impôt économique local.

Hétérogénéité des fluctuations de la CVAE et prévisibilité des recettes futures :

Il s'agit d'un impôt reposant sur la valeur ajoutée, c'est donc normal qu'il soit marqué par des aléas en lien avec les fluctuations de la situation économique locale et nationale.

On comprend donc que cet élément de fait crée des fluctuations pénalisantes pour les collectivités impactées et qu'il y a un intérêt grandissant de rechercher des éléments de stabilisation de la CVAE en particulier au profit du bloc local et des départements, les régions étant a priori plus à même d'absorber des chocs ou d'en lisser les effets compte tenu de leur assise géographique.

Pour la CGPME, avec le secteur d'activité, l'effectif de l'établissement et l'effectif global, le chiffre d'affaires et la valeur ajoutée, il est possible de cadrer les éléments de la future CVAE. Ainsi, les budgets locaux des associations de collectivités doivent prendre en compte ces aléas en amont comme les entreprises qui prennent en compte les aléas économiques.

A noter, que la problématique de la prévisibilité des ressources vient plutôt de la complexité du mécanisme de reversement de la CVAE car ils chevauchent les exercices.

Les éventuels comportements de pilotage des entreprises (localisation de la valeur ajoutée)

On constate sur le terrain que s'il n'y a aucune raison que la taxe diffère d'une commune à une autre, d'un département et d'une région à une autre, les écarts de taxe d'imposition actuels font qu'une Mme activité déployée avec les mêmes moyens peut être taxée plus ou moins fortement.

Cela ne veut pas dire que l'optimisation fiscale existe. Les petites entreprises ont d'autres priorités.

Cela étant cette différence de traitement entre les contribuables est incompatible avec l'égalité devant les charges publiques.

Divers : la détermination de la valeur ajoutée pour le calcul de la CVAE

Le code général des impôts mentionne parmi les charges déductibles pour le calcul de la valeur ajoutée, les taxes sur le chiffre d'affaires et assimilées et les contributions indirectes.

Selon les commentaires BOFIP, les taxes sur le chiffre d'affaires et assimilées s'entendent exclusivement des taxes qui grèvent directement le prix des biens et services vendus par l'entreprise assujettie à la CVAE.

Or, selon le cas, l'entreprise peut être tentée de prendre à sa charge la taxe ou de la répercuter au client.

Pour la détermination de la valeur ajoutée servant de base au calcul de la CVAE, est admis en déduction l'ensemble des charges à comptabiliser dans les comptes 611, 613 à 629 du plan comptable général. En revanche, les dotations aux amortissements comptabilisées en comptes 68 ne peuvent pas être déductible de la valeur ajoutée dans la majorité des cas. Il en va de même des loyers payés par les entreprises car ce sont des consommations intermédiaires.

Il convient donc d'aménager l'assiette pour y inclure l'amortissement.

PIÈCE JOINTE IV

**Annexe 2 du rapport du gouvernement sur
les conséquences de la réforme de la
fiscalité directe locale**

Annexe 2

**Règles relatives à la répartition de la CVAE applicables
à certains secteurs d'activités ou dans certaines situations particulières**

La loi de finances pour 2011 a modifié les règles de répartition de la CVAE afin de renforcer les liens entre entreprises, notamment industrielles, et territoires. La loi de finances rectificative pour 2011 a précisé certaines situations particulières.

1. Disposition spécifique aux établissements industriels

La loi de finances pour 2010 prévoyait une pondération par deux pour les seuls effectifs. L'article 1586 *octies* du CGI dans sa rédaction issue de la loi de finances rectificative pour 2011 prévoit que :

- l'effectif employé dans un établissement industriel pour lequel les valeurs locatives des immobilisations industrielles représentent plus de 20 % de la valeur locative des immobilisations imposables à la CFE est pondéré par un coefficient de 2 ;
- la valeur locative des immobilisations industrielles évaluées dans les conditions prévues aux articles 1499 et 1501 du CGI est également pondérée par un coefficient de 2.

2. Répartition en cas de défaut de déclaration

Lorsque la déclaration des salariés par établissement fait défaut la valeur ajoutée du contribuable est répartie entre les communes à partir des éléments mentionnés dans la déclaration de l'année précédente :

À défaut, la valeur ajoutée du contribuable est répartie entre les communes où le contribuable dispose d'immobilisations imposables à la CFE au prorata de leurs valeurs locatives.

Le X de l'article 44 de la loi de finances rectificative pour 2011 prévoit que cette règle est sans incidence sur le principe de la pondération en faveur des communes qui accueillent des établissements industriels. Dans cette situation, le coefficient 2 s'applique aux valeurs locatives des immobilisations industrielles.

3. Entreprises disposant d'installations de production d'électricité

Des règles de répartition spécifiques ont été prévues par la loi de finances pour 2010 pour les entreprises qui disposent dans plus de 10 communes d'établissements de production d'électricité comprenant les installations visées par les articles 1519 E du CGI et certaines installations visées par l'article 1519 F du même code (centrales nucléaires, thermiques à flamme et ouvrages hydroélectriques). La CVAE est alors répartie en fonction de la puissance électrique installée sur chaque commune.

La loi de finances pour 2011 étend ces dispositions aux installations éoliennes (article 1519 D du CGI) et photovoltaïques (article 1519 F du CGI).

4. Activités de location d'immeubles

Pour les contribuables qui n'emploient aucun salarié en France et ne disposent d'aucun établissement en France mais qui y exercent une activité de location d'immeubles ou de vente d'immeubles, leur valeur ajoutée est répartie entre les lieux de situation de chaque immeuble donné en location ou vendu au prorata de la valeur locative foncière de chacun de ces immeubles.

5. Entreprises de transport

Les effectifs affectés aux véhicules sont déclarés par les entreprises de transport au local ou au terrain qui constitue le lieu de stationnement habituel des véhicules ou, s'il n'en existe pas, au local où ils sont entretenus ou réparés par le redevable. À défaut, les effectifs sont déclarés au principal établissement de l'entreprise.

PIÈCE JOINTE V

DSN en 10 questions (source GIP-MDS)

Les 10 points clefs de la DSN

1. La DSN trouve sa source dans l'histoire des données sociales avec l'informatisation croissante des échanges entre les entreprises et les organismes de protection sociale. Dans les années 80, le système TDS sert un ensemble de partenaires en restant centré sur les besoins « annuels » et se traduit par la circulation de disquettes. Puis les réseaux permettent des échanges plus simples, la DADS U se structure comme norme, mais reste encore la superposition des besoins de chacun. Dans les années 2000, avec la croissance d'internet et la mise en place du GIP par les organismes de protection sociale, un portail d'entrée est offert mais reste une simple porte d'entrée, chaque déclaration conservant ses rythmes, contenus et vocabulaires particuliers dans le cadre d'échanges bilatéraux entre les organismes et les entreprises.
2. Instaurée par la loi de mars 2012 suite à une mission IGAS IGF, la DSN est mise en place de manière progressive. 2 jalons ont été prévus par la loi ; janvier 2013 au volontariat et janvier 2016 pour l'obligation. Suite aux travaux menés le projet a été structuré en 3 phases :
 - a. Première phase ouverte depuis avril 2013 en réel : la DSN remplacera les déclarations mensuelles de mouvement de main d'œuvre (DMMO), les enquêtes mensuelles de mouvements de main d'œuvre (EMMO), les attestations de salaires pour le versement des indemnités journalières et les attestations d'assurance chômage à destination de Pôle emploi ainsi que les formalités de radiation auprès des organismes complémentaires.
 - b. Seconde phase prévue fin octobre 2014 : s'ajouteront la prise en compte des entreprises intérimaires dans le périmètre ainsi que la DUCS URSSAF et les déclarations associées (BRC et TR).
 - c. Troisième phase prévue en janvier 2016 : généralisation à toutes les déclarations des organismes de protection sociale (ensemble des DUCS nominatives et DADS U notamment) et à tous les types de salariés et entreprises sauf les employeurs ayant une majorité de salariés relevant d'une des 3 fonctions publiques (Etat, collectivités, hôpitaux).
3. La DSN apporte une transformation radicale des échanges sur ce champ des données sociales car on passe d'une approche de juxtaposition de plusieurs envois dans des vocabulaires différents, sur des normes différentes, à des échéances différentes à une seule transmission, une fois par mois, sur la base des éléments que l'entreprise détient dans sa paie et non de l'exigence de définition de chacun des organismes. La transmission mensuelle des données individuelles et nominatives des salariés à l'issue de la paie s'effectuera de façon dématérialisée via le site net-entreprises.fr, qui sous contrôle de la Cnil, qui redistribuera ces informations aux différents organismes. L'entreprise devra également signaler, sur le même mode, tous les événements survenus au cours du mois comme les arrêts de travail maladie et les fins de contrats de travail, lesquels ne seront émis en cours de mois si cela est indispensable à la garantie du droit des salariés.
4. C'est donc une innovation forte sur le fond mais aussi sur la manière dont le projet est géré et piloté. Le pilotage s'appuie sur l'Etat qui a mis en place une maîtrise d'ouvrage stratégique pour la coordination d'ensemble et le GIP MDS qui assure le portage opérationnel du projet (maîtrise d'ouvrage, maîtrise d'œuvre et exploitation), en s'appuyant pour cela sur ses membres qui sont ainsi à la fois commanditaires et opérateurs du collectif dans lequel ils interviennent. Il était en effet important que la DSN soit assise sur une architecture solide et performante et l'appui sur net entreprises pour le portail (et msa.fr pour les entreprises agricoles), le SI de l'ACOSS pour le dépôt et le SI de la CNAV pour le stockage apporte cette solidité. L'exception de point d'entrée pour le régime agricole tient au fait que ce régime

- offrait déjà un guichet unique avant la DSN, situation qui devait pouvoir être prolongée. Par ailleurs, de nombreux groupes de travail collaboratifs ont été mis en place avec les éditeurs, les experts comptables, les entreprises, les représentants de salariés et les organismes, le projet étant co-construit entre tous ces acteurs. Sa réussite tiendra à la capacité de tous de construire ensemble et également au portage d'actions de normalisation à haut niveau de l'Etat.
5. Elle s'accompagne d'une démarche de normalisation des données en partant de définitions partagées à partir de la paie et non plus du cumul des définitions de tous les destinataires. De 800 données dans la DADS U, la DSN permettra de ne plus véhiculer que 200 données et cette rationalisation s'accompagnera de textes législatifs et réglementaires qui aligneront des données utilisées dans les organismes et proposeront des simplifications sur les modalités de gestion.
 6. La DSN apporte des avantages :
 - a. Aux entreprises : par les simplifications qu'elle propose, par la traçabilité des données entre la paie et les déclarations et l'instauration du rythme mensuel
 - b. Aux salariés : par l'assurance de la justesse et de la continuité des droits dont la portabilité sur les mutuelles et les droits chômage
 - c. Aux organismes et plus globalement à la collectivité : par la réduction de erreurs, la correspondance entre prestations et cotisations et l'amélioration du suivi des politiques publiques.
 7. Sur le champ des déclarations destinées à des organismes relevant de la protection sociale, les entreprises passeront ainsi d'environ 25 déclarations sociales à une seule. Un potentiel d'extension existe une fois la DSN généralisée sur toutes les déclarations demandées par l'administration dont le fondement est la paie. Cela apporte un ROI important, chiffré de manière macroscopique à 3 Mds d'euros pour les entreprises alors que le coût du projet est estimé à 130 Millions d'euros.
 8. Pour se mettre dans les rails de la DSN, les entreprises devront obligatoirement s'équiper de progiciel de paie si elles ne passent pas par un tiers déclarant comme un expert-comptable par exemple. Elles devront surtout s'assurer de la qualité des données lors du traitement de la paie et orienter leur organisation à cette nécessité d'une gestion globale de la paie et de ses conséquences en termes de déclaration. C'est un changement qu'elles doivent mener comme un projet.
 9. La montée en charge est à ce jour très faible, il y a de forts enjeux à ce qu'elle s'accélère pour que les outils et usages soient performants lors de la généralisation tant à l'émission qu'à la réception. D'une quinzaine d'entreprises aujourd'hui, on doit passer à 100 000 fin 2014 (objectifs assigné par le président de la République dans le cadre du choc de simplification) puis à toutes les entreprises (environ 2 M) à la fin de l'année 2015. Pour respecter ce plan, tous doivent se mobiliser : éditeurs, experts comptables, entreprises, organismes et cela tout autant au plan national que régional.
 10. La DSN ouvre des perspectives d'intérêt à terme sur de très nombreuses procédures dans les organismes, et une fois sa généralisation acquise, des travaux de ré ingénierie seront à conduire dans les OPS (plus besoin de demander de bulletins de paie, évolution des contrôles avec un meilleur ciblage de ceux-ci, amélioration des systèmes de suivi au mois le mois, etc...).

PIÈCE JOINTE VI

Projet de convention de partenariat

Pièce jointe VI



**Convention de partenariat
entre la Direction générale des Finances publiques
et les associations représentatives des élus locaux,
des collectivités locales et leurs groupements**



Pièce jointe VI

LA DIRECTION GENERALE DES FINANCES PUBLIQUES

Ci-après dénommée « **la DGFIP** »,

D'une part,

Et

L'ASSOCIATION DES REGIONS DE FRANCE

Ci-après dénommée « **l'ARF** »,

L'ASSOCIATION DES MAIRES DE FRANCE

Ci-après dénommée « **l'AMF** »,

L'ASSEMBLEE DES DEPARTEMENTS DE FRANCE

Ci-après dénommée « **l'ADF** »,

L'ASSOCIATION DES COMMUNAUTES URBAINES DE FRANCE

Ci-après dénommée « **l'ACUF** »,

L'ASSEMBLEE DES COMMUNAUTES DE FRANCE

Ci-après dénommée « **l'AdCF** »,

L'ASSOCIATION DES MAIRES RURAUX DE FRANCE

Ci-après dénommée « **l'AMRF** »,

L'ASSOCIATION DES PETITES VILLES DE FRANCE

Ci-après dénommée « **l'APVF** »,

LA FEDERATION DES VILLES MOYENNES

Ci-après dénommée « **la FVM** »,

L'ASSOCIATION DES MAIRES DE GRANDES VILLES

Ci-après dénommée « **l'AMGV** »,

D'autre part,

Pièce jointe VI

Préambule :

La Direction générale des Finances publiques et les associations représentatives des élus locaux entretiennent de longue date des relations étroites, orientées vers la recherche commune d'une qualité de service sans cesse accrue au bénéfice des collectivités locales.

Elles entendent aujourd'hui confirmer et enrichir cette relation de confiance dans une démarche de partenariat renforcé.

Leur action s'inscrit en effet dans un contexte de mutation rapide et d'évolutions institutionnelles, administratives et financières profondes qui nécessite de consolider la concertation entre la DGFIP et les associations représentatives, engagée depuis maintenant de nombreuses années.

Ce partenariat est guidé par une volonté conjointe d'améliorer la communication et la connaissance en matière de finances et fiscalité locales et par l'engagement de la DGFIP à enrichir l'information financière et fiscale des collectivités locales dans le cadre de son plan stratégique 2013-2018.

Il doit s'exercer, dans un cadre légal, en complément de la relation étroite nouée au plan local entre les ordonnateurs et leurs comptables, ce niveau étant celui à privilégier pour les échanges entre les services de la DGFIP et les collectivités locales.

En renforçant leur relation, les signataires apportent leur contribution à l'efficacité de la gestion financière et fiscale des collectivités locales et améliorent la connaissance de leurs ressources et de leur évolution.

La présente convention a pour objet de définir les termes de ce partenariat renforcé.

ARTICLE 1 : L'ENRICHISSEMENT DE L'INFORMATION FISCALE ET FINANCIÈRE

La Direction générale des Finances publiques veille à délivrer une information fiscale et financière la plus complète et rapide possible afin de permettre aux collectivités locales d'effectuer leur préparation budgétaire dans les meilleures conditions.

C'est pourquoi elle s'attache à l'amélioration constante de son offre de service qui passe notamment par la dématérialisation des échanges d'informations dont le « Portail Internet de la gestion publique (PIGP)¹ » constitue le support principal.

La relation de proximité entre les ordonnateurs et leurs comptables demeure le vecteur privilégié de l'information entre la DGFIP et les collectivités locales.

Le contenu de la présente convention n'entend pas se substituer aux travaux réalisés par le niveau local, qui doit demeurer le niveau privilégié d'échanges entre les services de la DGFIP et les collectivités : la DGFIP transmettra donc aux associations représentatives des ordonnateurs locaux les données décrites ci-dessous systématiquement après l'information directe des collectivités locales par son réseau.

Parallèlement, les associations représentatives des ordonnateurs locaux s'engagent à transmettre à la DGFIP toute information ou donnée qui contribue à l'amélioration de l'offre de service de la DGFIP aux collectivités locales.

1.1. DONNÉES DE SOURCE FISCALE

Pour les données d'une année N :

1.1.1. La liste des informations et fichiers fiscaux fournis par la DGFIP aux collectivités locales, ainsi que leur calendrier de transmission 2014 figurent en annexe de la présente convention. Dès que les collectivités locales reçoivent les informations qui doivent leur être transmises dans le respect de l'article L.135B du Livre des procédures fiscales (LPF), les associations sont informées de cette mise à disposition par courriel envoyé par la DGFIP.

1.1.2. Fin juillet N-1, afin d'identifier les premières tendances nationales d'évolution de la CVAE à verser en N, la DGFIP transmet aux associations :

- le tableau des encaissements de CVAE par année constatés au 30 juin N-1, ventilés au niveau national entre :
 - le solde N-2 encaissé en N-1 ;
 - le premier acompte encaissé en juin N-1 ;
 - les autres encaissements (millésimes précédents, régularisations, autres paiements quel que soit le millésime) ;
 - le montant du dégrèvement barémique.
- au niveau national, un tableau comparatif de la valeur ajoutée par secteur d'activité extraite des bordereaux de liquidation 1329 DEF du solde N-1 collectés dans le système d'information de la DGFIP un mois jour pour jour après l'échéance du solde au 05/06/N.

1.1.3. En novembre N-1, la DGFIP transmet aux associations sous format csv les montants simulés de CVAE N par collectivité et groupement, notifiés aux collectivités locales et leurs groupements. A cette occasion, la DGFIP communique aux associations l'évolution nationale mesurée à partir des montants simulés.

¹ Après habilitation par le comptable, chaque ordonnateur accède via le PIGP aux données de fiscalité directe locale mise en ligne par la DGFIP, à la consultation de l'application HELIOS et au tableau de bord de l'élu (TBE).

Pièce jointe VI

1.1.4. En avril N, la DGFIP transmet aux associations sous format csv les montants définitifs de CVAE N par collectivités et groupements, notifiés aux collectivités locales et leurs groupements. A cette occasion, la DGFIP communique aux associations l'évolution nationale mesurée à partir des montants définitifs.

1.1.5. En juin N, la DGFIP transmet aux associations sous format csv les données fiscales agrégées prévisionnelles par collectivité et groupement de l'exercice N issues des états 1259 et 1253 préalablement notifiés aux collectivités locales et à leurs groupements :

CATÉGORIES	REGIONS	DEPARTEMENTS	BLOC COMMUNAL
ASSOCIATIONS	ARF	ADF	AMF, ACUF, AdCF, AGVF, FVM, APVF, AMRF
DESCRIPTIF DES DONNÉES	- produit CVAE - produit des IFER	- bases TFPB - produit CVAE - produit IFER	- bases TH, TFPB, TFPNB et CFE - produit CVAE - produit IFER

Les fichiers tiendront compte de toute évolution ultérieure du panier des ressources des collectivités locales et des groupements.

1.1.6. En juin N, la DGFIP transmet aux associations un tableau qui retrace au niveau régional et départemental le produit de CVAE réparti en année N dont la CVAE produite par les entreprises multi-établissements ayant au moins un établissement industriel.

1.1.7. A la fin du mois de février N+1, la DGFIP transmet aux associations sous format csv les données fiscales agrégées par collectivité et groupement de l'exercice N extraites du fichier REI (recensement des éléments d'imposition) à savoir en l'état actuel du panier de ressources des collectivités locales et de leurs groupements :

CATEGORIES	REGIONS	DEPARTEMENTS	BLOC COMMUNAL
ASSOCIATIONS	ARF	ADF	AMF, ACUF, AdCF, AGVF, FVM, APVF, AMRF
DESCRIPTIF DES DONNÉES	- produit CVAE - produit des IFER	- bases, taux et produit TFPB - produit CVAE - produit IFER	- bases, taux et produits TH, TFPB, TFPNB et CFE - produit TASCOM - produit CVAE - produit IFER

Pièce jointe VI

1.2. DONNÉES DE SOURCE COMPTABLE

Pour les données d'une année N :

1.2.1. A partir de juillet N, la DGFIP transmet à l'ADF les montants des droits de mutation à titre onéreux (DMTO) comptabilisés par chaque département aux comptes 7321 « *taxe départementale de publicité foncière et droit départemental d'enregistrement* » et 7322 « *taxe départementale additionnelle à certains droits d'enregistrement* » selon la périodicité suivante :

DMTO de l'exercice N arrêtés :	Mois de transmission
au 30 juin N	Juillet N
au 30 septembre N	Septembre N
au 31 décembre N	Janvier N+1
au 31 mars N+1	Avril N+1

1.2.2. En juillet N+1, la DGFIP transmet sous format csv les balances comptables définitives de l'exercice N :

CATÉGORIES	REGIONS	DEPARTEMENTS	COMMUNAUTÉS URBAINES / METROPOLES
ASSOCIATIONS	ARF	ADF	ACUF
DESCRIPTIF DES DONNÉES	balances comptables des budgets principaux et annexes des régions	balances comptables des budgets principaux et annexes des départements	balances comptables des budgets principaux et annexes des communautés urbaines et métropoles

1.2.3. Afin d'industrialiser l'accès aux données comptables, les parties expertiseront les modalités d'alimentation d'une base de données commune aux associations.

ARTICLE 2 : LE RENFORCEMENT DE LA COMMUNICATION FISCALE ET FINANCIÈRE

La DGFIP contribue, avec les autres services de l'Etat concernés, à l'élaboration des règles et procédures relatives à la gestion financière, comptable et fiscale des collectivités locales et de leurs établissements publics. Elle veille à leur mise en œuvre en recouvrant leurs recettes, en payant leurs dépenses et en tenant leur comptabilité. Elle assure, par ailleurs, la gestion et le versement des ressources de fiscalité directe locale.

Afin d'améliorer la qualité de service aux collectivités locales et la fiabilité des comptes, la DGFIP est engagée dans un processus permanent de modernisation de ses procédures notamment pour ce qui concerne la dématérialisation des flux et des échanges².

² Généralisation du PES V2 pour la dématérialisation des pièces comptables et des pièces justificatives et déploiement du Portail Internet de la gestion publique (PIGP) pour l'accès à HELIOS, aux données de fiscalité directe locale et au tableau de bord de l'élu.

Pièce jointe VI

En complément de la relation partenariale entre l'ordonnateur et le comptable et du rôle d'animation des Directions régionales et départementales des Finances publiques au niveau local, la DGFIP s'appuie de manière complémentaire sur le rôle de relais joué au plan national par les associations représentatives pour la communication de toute information relative à une réforme, un nouveau dispositif, une évolution législative, réglementaire ou informatique, au déploiement d'un outil que la DGFIP estime utile de relayer auprès de leurs adhérents.

Dans ce cadre, les associations représentatives :

2.1. s'engagent, dès lors que la DGFIP leur transmet l'information, à assurer une communication la plus rapide et large possible auprès de leurs adhérents.

2.2. s'engagent à assurer auprès de leurs adhérents la promotion du « Portail internet de la gestion publique (PIGP) » et de l'ensemble de ses composantes, comme support privilégié des échanges de données et d'information de nature financière et fiscale entre la DGFIP et les collectivités locales.

2.3. peuvent inviter les représentants de la DGFIP à intervenir sur des sujets déterminés d'un commun accord aux congrès et séminaires réunissant ses adhérents ou à participer à des groupes techniques visant à améliorer la performance des procédures financières, comptables et fiscales.

ARTICLE 3 : MÉTHODE DE CONCERTATION

3.1. Les parties organisent au minimum tous les six mois une réunion plénière en vue notamment de suivre et faire le bilan de la campagne de transmission des données fiscales aux collectivités locales (calendrier indicatif et liste des communications existantes joints en annexe).

3.2. Afin de répondre aux besoins d'information des élus locaux et de leurs services, des réunions thématiques sont organisées en particulier concernant les évolutions éventuelles du champ des données communicables prévues par l'article L.135B du LPF.

3.3. Les associations représentatives peuvent demander à la DGFIP la réalisation de simulations relatives aux données fournies dans le cadre du présent protocole. La DGFIP confirme ou infirme dans des délais rapides la faisabilité de ces simulations et indique un délai de réalisation. Ces simulations sont accompagnées, le cas échéant, d'une fiche méthodologique.

ARTICLE 4 : CONDITIONS DE MISE EN ŒUVRE DE LA CONVENTION

L'ensemble des échanges et actions prévus dans la présente convention repose sur le principe de gratuité des échanges de données et des prestations fournies, sauf exception lors de l'application des dispositions de l'article 3.3 et après établissement et acceptation d'un devis.

Les échanges de données et d'informations sont effectués, dans la mesure du possible, de manière dématérialisée soit au moyen de la messagerie électronique soit par dépôt des données sur un serveur dédié sécurisé.

Sous réserve de l'accord de la Commission Nationale de l'Informatique et des Libertés (CNIL), les associations représentatives peuvent utiliser les données échangées dans le cadre de la présente convention pour réaliser toute étude, rapport ou publication sous sa propre responsabilité et dans le cadre de ses propres missions en indiquant la source des données présentées et en veillant au respect des règles du secret statistique³.

³ Règle du nombre d'unités : une donnée agrégée ne sera pas communiquée si elle concerne moins de onze unités pour les personnes physiques et moins de trois unités pour les sociétés.

Règle du poids : une donnée agrégée ne sera pas transmise lorsqu'elle comprend une unité qui représente plus de 85% du montant agrégé.

Pièce jointe VI

A l'exception de la communication vers leurs adhérents, les données exploitées ne pourront faire l'objet d'une rediffusion sans accord préalable des partenaires.

Les termes du protocole prennent effet dès sa signature par les parties contractantes.

La présente convention est conclue pour une durée d'un an renouvelable d'année en année par tacite reconduction. Elle pourra être dénoncée par l'un ou l'autre des contractants par lettre recommandée avec avis de réception. Cette dénonciation prendra effet au 1^{er} janvier suivant la date de l'avis de réception.

Toute modification du présent protocole devra prendre la forme d'un avenant.

Fait à Paris, le

En dix exemplaires originaux.

Le Directeur général des Finances publiques Bruno BEZARD	Le Président de l'Association des Maires de France Jacques PELISSARD
--	--

Le Président de l'Association des Régions de France Alain ROUSSET	Le Président de l'Assemblée des Départements de France Claudy LEBRETON
---	--

Le Président de l'Association des Communautés Urbaines de France Michel DELEBARRE	Le Président de l'Assemblée des Communautés de France Daniel DELAVEAU
---	---

Le Président de l'Assemblée des Grandes Villes de France Michel DESTOT	Le Président de la Fédération des Maires des Villes Moyennes Christian PIERRET
--	--

Pièce jointe VI

<p>Le Président de l'Association des Petites Villes de France</p> <p>Martin MALVY</p>	<p>Le Président de l'Association des Maires Ruraux de France</p> <p>Vanik BERBERIAN</p>
--	--

Pièce jointe VI

GLOSSAIRE :

SIGLE	Libellé
CFE	Cotisation foncière des entreprises
CVAE	Contribution à la valeur ajoutée des entreprises
DMTO	Droits de mutation à titre onéreux
IFER	Imposition forfaitaire des entreprises de réseaux
TASCOM	Taxe sur les surfaces commerciales
TH	Taxe d'habitation
TFPB	Taxe foncière sur les propriétés bâties
TFPNB	Taxe foncière sur les propriétés non bâties

PIÈCE JOINTE VII

**Réponse de la DGFIP
sur la « millésimation » des produits**



Bureau GF-2C

Cotisation sur la valeur ajoutée des entreprises (CVAE)

Enrichissement des fichiers détaillés fournis aux collectivités de la nature et du millésime d'impôt

I- Le dispositif actuel et l'évolution envisagée par les collectivités locales

Le [décret n° 2011-1232 du 3 octobre 2011](#) relatif aux modalités de détermination, de répartition et de reversement du produit de la cotisation sur la valeur ajoutée des entreprises dispose que les collectivités locales perçoivent au cours d'une année civile un produit de CVAE correspondant à la CVAE constatée au cours de l'année civile précédente.

Ce produit est constitué par la CVAE acquittée par l'ensemble des entreprises au cours d'une année civile, nette des restitutions d'excédent. Il est augmenté des montants pris en charge par l'État au titre du dégrèvement barémique et des exonérations facultatives compensables et applicables localement.

Sous l'angle des traitements informatiques, pour chaque entreprise redevable de la CVAE, la chaîne de répartition de la CVAE fait masse des montants acquittés ou restitués au cours de l'année civile précédente (lesquels sont extraits de l'application comptable MEDOC), puis en effectue la répartition implantation par implantation en fonction de la localisation des effectifs salariés et des emprises foncières de l'entreprise.

Parallèlement, le dégrèvement barémique et les exonérations sont calculés et affectés aux collectivités locales. À l'issue de ces traitements centraux, les agrégats par collectivités sont transmis aux applications départementales pour une consolidation des périmètres locaux. La phase d'agrégation des données réalisée dans les applications locales TP-CDA et FDL permet ensuite de déterminer le produit de CVAE revenant à chaque collectivité et d'en connaître le détail par implantation.

La DGFiP constitue pour chaque collectivité un fichier contenant le détail de la CVAE payée, dégrévée, exonérée compensée et exonérée non compensée de chaque implantation concourant à ce produit. Les collectivités récupèrent ces fichiers *via* le Portail de la Gestion Publique (PIGP).

Ces montants ne font ainsi pas référence au millésime d'impôt, ni à l'échéance concernée dès lors que la répartition s'appuie sur une logique de caisse pour une année civile donnée.

Les collectivités ainsi que les associations représentatives (ARF, ADCF, AMF...) souhaiteraient que les fichiers fournis aux collectivités en matière de CVAE soient enrichis de la nature de l'encaissement (solde, acompte de juin, acompte de septembre...) ainsi que du millésime d'impôt correspondant.

II- Les impacts sur les traitements informatisés

Une entreprise qui respecte ses obligations en matière de CVAE a un produit net de CVAE acquitté au cours d'une année civile N composé du solde attendu en mai N au titre de l'année N-1 et des deux acomptes de juin et septembre dus au titre de l'année N¹.

Le suivi des opérations d'encaissement concernant des échéances antérieures nécessiteraient de prévoir au moins 10 ans d'antériorité. En effet, si le délai de reprise de l'administration est dans la généralité des situations de 3 ans pour la CVAE, ce délai est porté à 10 ans en cas d'activité occulte. Par ailleurs, ce sont les montants encaissés qui sont versés aux collectivités, ce qui introduit un décalage temporel supplémentaire. À titre d'exemple, en cas de redressement judiciaire assorti d'un plan de continuation validé par le tribunal de commerce, on peut prévoir un échelonnement sur 10 ans du règlement des dettes de l'entreprise.

En outre, une entreprise est susceptible de régulariser spontanément sa situation au regard de la CVAE en déposant et acquittant les acomptes et solde de CVAE attendus les années précédentes.

Au-delà des opérations portant sur la CVAE payée par l'entreprise, les contrôles réalisés par la DGFIP peuvent amener l'administration à calculer ou ajuster le montant du dégrèvement barémique et des exonérations au titre de ces années.

En première analyse, l'évolution souhaitée par les collectivités locales nécessiterait donc de créer et d'alimenter pour chaque implantation plus de 220 zones supplémentaires : cinquante-six² zones supplémentaires au niveau de la CVAE de l'entreprise et autant pour chacun des 4 niveaux de collectivités (commune, EPCI, département et région) contre 20 actuellement (4 pour l'entreprise et 4 par niveau de collectivité).

Sachant que le fichier national de répartition contient environ 1,7 millions implantations, ce sont près de 400 millions de nouvelles données à créer et à gérer.

Par ailleurs, les données précédentes sont des données agrégées qui ne détaillent pas ce qui relève du paiement ou de la restitution. Ce détail double potentiellement le nombre de nouvelles données à gérer.

Enfin, les collectivités locales souhaitent également que soit mentionnée la nature de l'opération (paiement spontané, rappel, CF...) ; cette zone devrait alors être mise à jour pour chacune des opérations décrites précédemment.

Il est clair que si la DGFIP devait répondre totalement à la requête des collectivités territoriales, la taille des fichiers et leur modalité de gestion en seraient considérablement alourdies.

Toutefois, de façon minimaliste, mais néanmoins déjà fort complexe (*cf. supra*), l'évolution pourrait consister à prévoir les 10 zones supplémentaires (solde attendu en N, acompte de juin N, acompte de septembre N, échéances antérieures à N de tout type (acomptes, soldes...), dégrèvement barémique calculé au titre de l'année N, dégrèvement barémique calculé ou ajusté au titre des années antérieures, exonérations compensées de l'année N, exonérations compensées des années précédentes, exonérations non compensées de l'année N, exonérations non compensées des années précédentes) et à les décliner sur l'ensemble des implantations de l'entreprise sur chaque niveau de collectivité.

¹ A condition que la CVAE due au titre de l'année N-1 excède 3 000 €.

² 10 zones pour le dégrèvement barémique des 10 dernières années, 10 zones pour les exonérations compensées des 10 dernières années, 10 zones pour les exonérations non compensées des 10 dernières années, 9 zones pour les soldes et acomptes des 3 dernières années, 7 zones pour les régularisations pratiquées.

Pièce jointe VII



Les éléments de complexité de ces travaux tiennent essentiellement à la nature même et unique de la CVAE en tant qu'impôt auto-liquidé par entreprise au bénéfice des collectivités territoriales sur lesquelles sont implantés les différents établissements de ces entreprises. Le calcul des montants de CVAE revenant à chaque collectivité repose sur une répartition obligée de la valeur ajoutée imposable à la CVAE entre tous les établissements d'une même entreprise en fonction de critères d'effectifs et de valeur locative imposable à la CFE de chacun des établissements de l'entreprise, et ce n'est que dans un deuxième temps, après recalcul de la CVAE effectivement due au titre de chaque établissement en tenant compte des exonérations locales individuelles, que le ratio de la part de CVAE due au titre de chaque établissement peut alors être appliqué au montant total global de CVAE nette encaissée au nom de l'entreprise.

Dès lors, toute demande d'évolution des restitutions de répartition par millésime et nature d'encaissement va donc aggraver la complexité déjà très forte des traitements existants, car il sera en effet indispensable de conserver et traiter depuis le début jusqu'à la fin des traitements de répartition de CVAE et de leur communication aux collectivités, tous les détails nécessaires des différentes caractéristiques et types de paiements (et de restitution) de CVAE, avec des contraintes et risques supplémentaires liés aux arrondis arithmétiques des montants subdivisés.

Une telle évolution (quelle que soit l'option retenue maximaliste ou non) est donc complexe et coûteuse.

Par ailleurs, la fourniture au courant de l'été d'informations sur les encaissements déjà réalisés peut donner une orientation macroscopique de l'évolution des encaissements de CVAE pour l'année.

De même, il est important de préciser qu'actuellement, seules 51 % des collectivités locales téléchargent les fichiers détaillés des entreprises contributives pour leur collectivité qui sont mis à leur disposition en matière de CVAE.

Enfin, si on s'appuie sur le détail des encaissements pris en compte dans le calcul de répartition réalisé début 2014, il apparaît qu'ils proviennent à :

- 95,67 % d'acomptes du millésime en cours (soit le millésime 2013) ;
- 0,15 % d'acomptes de millésimes précédents ;
- 3,71 % du solde 2012 ;
- 0,03 % de soldes antérieurs ;
- 0,44 % d'autres paiements quel que soit le millésime.

Ainsi, seuls 0,62 % des encaissements concernent des millésimes antérieurs ou d'autres paiements.

Enfin, pour mémoire, toute nouvelle information fournie aux collectivités doit respecter l'article L135B du LPF.

III – Coût des évolutions

En préalable, il convient de préciser que toute évolution serait à inscrire au plan d'activité des différentes applications concernées (application comptable MEDOC, application nationale de répartition TPCSI, applications locales :TPCDA, FDL, ACL.), et impacterait potentiellement les protocoles techniques et la description des fichiers destinés à la mise à disposition du PIGP.

Globalement, toute la chaîne CVAE est concernée : l'acquisition avec le traitement national de répartition TP-CST, l'agrégation dans les applications locales TP-CDA et FDL, la notification aux collectivités (ACL) et les mises à disposition des résultats sur le PIGP.

Pièce jointe VII



L'estimation des travaux d'évolutions des restitutions de la répartition par millésime et nature d'encaissement de la CVAE à reverser aux collectivités territoriales porte donc sur :

- le traitement national de production par l'application TPCSI (exploitée par l'établissement de services informatiques (ESI) de Reims sur grand système Bull GCos7) du fichier national de répartition par établissement et par collectivité du produit de CVAE dont la CVAE nette encaissée dans l'application MEDOC par entreprise ;

- tous les traitements de l'application TPCDA (bases locales départementales) mis en œuvre par les services de fiscalité directe locale (SFDL) de chaque DR/DDFiP sur les serveurs de direction (MMA-Dir), de prise en charge de l'extrait du fichier national de répartition CVAE concernant la direction afin d'en produire d'abord des agrégats par collectivité ;

- l'application FDL qui prend en charge ces agrégats ;

- les fichiers de données détaillées (par entreprises contributrices par collectivité) à communiquer aux collectivités via le PIGP.

Les travaux à envisager pour l'adaptation et l'aménagement des applications TPCSI et TPCDA sont à eux seuls assez conséquents et représentent une charge et des risques techniques dont une partie dépend aussi du nombre de données supplémentaires à gérer³.

Ainsi, dans l'hypothèse simple, étudiée par la maîtrise d'oeuvre (MOE), de 5 données supplémentaires de nature (paiement spontané, restitution, rappel, CF,..) sur seulement 3 années consécutives (N, N-1, N-2) à gérer comme indiqué et au maximum, les seuls travaux de développement sont évalués macroscopiquement ce stade à :

> environ 80 j/h pour TPCSI,

> et environ 100 j/h globalement pour TPCDA (intégration des nouvelles données fournies par TPCSI, puis adaptation des traitements de consultation et production des fichiers pour le PIGP).

Cette estimation est réalisée sous toutes réserves de nouvelles complexités, notamment techniques, du fait de l'augmentation du nombre de données à transmettre de TPCSI à TPCDA avec les outils de transfert de fichiers existants et disponibles, dont les limites maximales pourraient être éventuellement atteintes.

Par ailleurs, les impacts sur les applications FDL et autres applications nécessaires à la notification ne sont pas évalués à ce stade.

En termes de calendrier et en l'état actuel des plans d'activités TPCSI/CVAE et TPCDA pour 2014, la réalisation de ces travaux n'est pas envisageable pour l'échéance de février-mars 2015 (date de la prochaine répartition définitive aux collectivités) notamment pour ce qui concerne le projet TPCDA.

Si un effet d'éviction devait en outre être envisagé dans l'application TPCDA, la seule substitution de chantier possible ne pourrait concerner que des productions CFE pour les collectivités (communication des états 1081-B/CFE par le PIGP par exemple).

En effet, d'octobre 2014 à mi-février 2015, la priorité est aux travaux relatifs à la production des bases imposables de CFE 2015.

En tout état de cause, une éventuelle prise en compte effective en 2014 de ces travaux de développement TPCSI et TPCDA d'évolution nécessiterait un examen approfondi et un arbitrage dans le cadre de la prochaine instance de pilotage des travaux informatiques (Copsi-Pro 2014 - Intermédiaire) qui doit avoir lieu fin juin 2014.

³Pour mémoire, les architectures techniques utilisées sont anciennes (GCOS COBOL pour TP/CSI) voire obsolètes (Pick Universe pour TP/CDA).

Pièce jointe VII



Enfin, comme souligné, les applications et les architectures supportant ces traitements sont anciennes ; de même les équipes de développement spécialisées sur ces technologies se réduisent. Dès lors, dans un contexte de renouvellement de 50 % de l'équipe informatique de développement TPCDA en 2014, le bureau développeur se montre réservé pour de nouveaux travaux supplémentaires sur l'application TPCDA pour la CVAE.

PIÈCE JOINTE VIII

Article L. 135B du CGI sur le secret fiscal

Article L.135 B Livre des procédures fiscales
Modifié par LOI n°2014-366 du 24 mars 2014 - art. 142

L'administration fiscale transmet gratuitement, à leur demande, aux propriétaires faisant l'objet d'une procédure d'expropriation, aux services de l'Etat, aux collectivités territoriales, aux établissements publics de coopération intercommunale dotés d'une fiscalité propre, aux établissements publics administratifs et aux établissements publics visés aux articles L. 122-4, L. 321-1, L. 324-1 et L. 326-1 du code de l'urbanisme, aux agences d'urbanisme mentionnées à l'article L. 121-3 du même code, aux sociétés d'aménagement foncier et d'établissement rural mentionnées à l'article L. 141-1 du code rural et de la pêche maritime, aux concessionnaires des opérations d'aménagement mentionnés à l'article L. 300-4 du code de l'urbanisme, aux associations foncières urbaines mentionnées à l'article L. 322-1 du même code et aux observatoires des loyers mentionnés à l'article 16 de la loi n° 89-462 du 6 juillet 1989 tendant à améliorer les rapports locatifs et portant modification de la loi n° 86-1290 du 23 décembre 1986 les éléments d'information qu'elle détient au sujet des valeurs foncières déclarées à l'occasion des mutations intervenues dans les cinq dernières années et qui sont nécessaires à l'exercice de leurs compétences en matière de politiques foncière, d'urbanisme et d'aménagement et de transparence des marchés fonciers et immobiliers. Cette administration ne peut, dans ce cas, se prévaloir de la règle du secret.

Ces dispositions ne font pas échec au secret de la défense nationale.

L'administration fiscale est tenue de transmettre, chaque année, aux collectivités locales et à leurs groupements dotés d'une fiscalité propre :

a) Les rôles généraux des impôts directs locaux comportant les impositions émises à leur profit et, à leur demande, les montants des rôles supplémentaires lorsqu'ils sont d'un montant supérieur à un seuil fixé par arrêté du ministre chargé du budget ainsi que, si la collectivité ou l'établissement public de coopération intercommunale doté d'une fiscalité propre en fait la demande complémentaire, des renseignements individuels figurant sur le rôle supplémentaire et nécessaires à l'appréciation des montants figurant sur ce rôle, à l'exclusion des informations tenant à l'origine des rectifications opérées ;

a bis) Le montant par impôt et par redevable des impôts directs non recouverts par voie de rôle perçus à leur profit, ainsi que l'ensemble des informations déclarées par le redevable intervenant dans le calcul du montant, notamment les effectifs salariés ;

b) Le montant total, pour chaque impôt perçu à leur profit, des dégrèvements dont les contribuables de la collectivité ont bénéficié, à l'exception de ceux accordés en application de l'article L. 190.

A leur demande, l'administration fiscale transmet aux groupements qui perçoivent la taxe d'enlèvement des ordures ménagères les rôles généraux de taxe foncière sur les propriétés bâties émis dans leur ressort.

Elle transmet également, gratuitement, à leur demande, aux services de l'Etat, aux collectivités territoriales, aux établissements publics de coopération intercommunale dotés d'une fiscalité propre et à l'Agence nationale de l'habitat, la liste des logements vacants recensés l'année précédente pour l'établissement de la taxe d'habitation. Cette liste indique, pour chaque logement, son adresse, sa nature, sa valeur locative, la première année de vacance du local, le nom et l'adresse de son propriétaire et, le cas échéant, l'année à partir de laquelle le local a été soumis à la taxe sur les locaux vacants et le taux d'imposition à cette taxe.

Les collectivités locales, les établissements publics de coopération intercommunale dotés d'une fiscalité propre et l'administration fiscale peuvent se communiquer mutuellement les informations nécessaires au recensement des bases des impositions directes locales. De même, les collectivités locales et les établissements publics de coopération intercommunale peuvent se communiquer entre eux des informations fiscales sur leurs produits d'impôts.

L'administration fiscale transmet chaque année aux collectivités territoriales et aux établissements publics de coopération intercommunale dotés d'une fiscalité propre,

percevant la taxe professionnelle, la liste des établissements implantés sur leur territoire qui appartiennent à une entreprise bénéficiaire des dispositions du I de l'article 1647 B sexies du code général des impôts et dont les bases sont retenues pour la détermination du plafond de participation défini au 2 du C du III de l'article 85 de la loi n° 2005-1719 du 30 décembre 2005 de finances pour 2006. Elle transmet également à l'établissement public de coopération intercommunale la liste des locaux à usage de logement soumis à la taxe sur les logements vacants au sens de l'article 232 du code général des impôts ou ceux relevant de la taxe d'habitation sur les logements vacants visés à l'article 1407 bis du même code.

Les informations transmises aux collectivités locales et à leurs groupements dotés d'une fiscalité propre sont couvertes par le secret professionnel, et soumises aux dispositions de la loi n° 78-17 du 6 janvier 1978 modifiée relative à l'informatique, aux fichiers et aux libertés. Leur utilisation respecte les obligations de discrétion et de sécurité selon des modalités définies par un décret en Conseil d'Etat.

--

PIÈCE JOINTE IX

**Réponse de la DGFIP sur la modification
du calendrier du calcul de la répartition
de la CVAE**



DIRECTION GÉNÉRALE DES FINANCES PUBLIQUES

SERVICE DE LA GESTION FISCALE

Sous-direction des professionnels et de l'action en recouvrement

Bureau GF-2C

86, allée de Bercy - Teledoc 961

75572 PARIS cedex 12

Paris, le

Fiche technique

Affaire suivie par Laurence Monchablon

Laurence.monchablon@dgfip.finances.gouv.fr

☎ 01 53 18 01 86 📠 01 53 18 96 22

Référence :

Objet : Étude de nouvelles modalités de répartition de la CVAE

Problématique

Après divers échanges avec les associations d'élus et/ou leurs représentants et à l'occasion de la mission IGF/IGA sur la CVAE, il ressort que les collectivités territoriales souhaitent connaître le montant définitif du produit de la cotisation sur la valeur ajoutée des entreprises (CVAE), qui leur est reversé au titre d'une année, de façon plus anticipée par rapport au calendrier actuel¹ : cela leur permettrait une meilleure visibilité dans le cadre de l'établissement de leur budget.

Contexte général

Instaurée par la loi de finances de 2010 dans le cadre de la suppression de la taxe professionnelle, la CVAE est le deuxième élément composant la contribution économique territoriale, le premier élément étant constitué par la cotisation foncière des entreprises (CFE).

La valeur ajoutée produite par une entreprise est territorialisée et répartie en fonction d'une clé de répartition à deux composantes² : les effectifs salariés pour les deux tiers et selon les valeurs locatives foncières des établissements imposables à la CFE pour le tiers restant.

Le produit de la CVAE est ensuite réparti aux collectivités à hauteur de 25 % pour la région, de 48.5 % pour le département et de 26.5 % pour le bloc communal (commune et/ou établissement public de coopération intercommunale).

Dispositif actuel de répartition

En l'état, une campagne complète de CVAE au titre d'une année N en approche collectivité se décompose en deux phases :

- ⇒ la simulation issue d'un traitement national qui s'appuie sur les données des entreprises comptabilisées entre le 1^{er} janvier et le 30 septembre de l'année N-1 et qui permet d'établir des chiffres prévisionnels. Ces derniers sont ensuite transmis aux services de

¹ Les chiffres définitifs de CVAE à reverser au cours d'une année N sont communiqués aux collectivités territoriales dans le courant du mois de mars de l'année N.

² Sous réserve de régime spécifique ou de disponibilité et/ou d'exploitabilité des éléments déclarés attendus.

fiscalité directe locale (SFDL) vers la mi-octobre de l'année N-1 pour exploitation dans le logiciel TP-CDA puis dans l'application FDL ;

- ⇒ la répartition qui comprend l'ensemble des données disponibles entre le 1^{er} janvier et le 31 décembre de l'année N-1 et qui permet le calcul de s produits définitifs. Ces derniers sont adressés aux SFDL courant février N pour exploitation dans le logiciel TP-CDA puis dans l'application FDL.

Par application des articles 344 *duodecies*, 344 *terdecies* et *quaterdecies* du code général des impôts, la répartition (prévisionnelle et définitive) de la CVAE **au titre d'une année N** se fonde sur les éléments suivants :

a. le montant à reverser, qui s'entend :

des encaissements réalisés au cours de la période ad hoc(...) :

- les deux acomptes à verser au plus tard les 15 juin et les 15 septembre N-1 au titre de l'exercice CVAE N-1 (déclaration n°1329 AC) ;
- le solde N-2 au titre de l'exercice CVAE N-2 à déposer au plus tard le deuxième jour ouvré suivant le 1^{er} mai de l'année suivante (déclaration n°1329 DEF) ;
- les paiements tardifs relatifs aux exercices CVAE antérieurs ;
- les rehaussements suite à contrôle (module de reliquidation/contrôle fiscal) des millésimes antérieurs ;

(...) diminués des restitutions (...)

- les excédents portés sur la déclaration de solde CVAE déposés au cours de la période N-1 ;
 - les remboursements identifiés après traitement de reliquidation au cours de la période N-1.
- Pour précision, les dégrèvements suite à contentieux sont à la charge de l'État ;

(...) corrigé du dégrèvement « barémique ».

b. la clé de répartition à deux composantes de chaque entreprise

- la valeur locative foncière des établissements imposables à la CFE N-1

La mobilisation de ces informations implique la constitution d'un fichier national CFE au titre du millésime attendu. Ce dernier est conditionné à la disponibilité des éléments de taxation saisis en local ;

- les effectifs salariés au titre de l'exercice CVAE N-2 à déclarer au plus tard le 2^{ème} jour ouvré suivant le 1^{er} mai de l'année suivante (déclaration n°1330 déposée en N-1).

Ces données sont collectées dans un fichier national constitué des déclarations n°1330 relatives à l'exercice mentionné *supra* et portées à la connaissance de l'administration fiscale au plus tard le 31 décembre de l'année N-1.

c. le périmètre FDL fiscal des collectivités territoriales

Le périmètre FDL permet, entre autres, de connaître les communes membres d'un établissement public de coopération intercommunal (EPCI) ainsi que le taux de répartition de la ressource CVAE entre ces deux niveaux de collectivités en présence d'une fiscalité additionnelle.

S'agissant du traitement central, seul le périmètre N-1 est disponible ; les montants CVAE calculés dans le traitement global sont mis à jour en fonction du périmètre fiscal N disponible en local dans l'application TPCDA.

Le schéma ci-dessous présente les principaux événements jalonnant le cycle actuel de gestion de la CVAE (approche collectivité territoriale).

Au regard de ces précisions, et dans l'hypothèse du maintien de la logique de caisse, une anticipation des traitements de simulation et/ou de répartition détaillés selon deux modalités en annexe (exercice courant d'octobre à septembre ou de juillet à juin) poserait donc *a minima* les interrogations suivantes :

- Que faire des déclarations n°1330 déposées pour l'année N entre le moment du traitement et la fin de l'année ?

→ 1ère hypothèse, la répartition demeure effectuée en début d'année et la totalité des déclarations n°1330 collectées jusqu'au 31 décembre peut être prise en compte pour le calcul du dégrèvement barémique et la répartition ;

→ 2ème hypothèse, la répartition est anticipée et les déclarations n°1330 en retard ne sont plus prises en compte.

- Quid de la gestion des périmètres FDL ?

→ 1ère hypothèse, la répartition demeure effectuée en début d'année pour pouvoir prendre en compte les nouveaux périmètres FDL définis également à cette période ;

→ 2ème hypothèse, la répartition est anticipée et il convient alors en parallèle de s'interroger sur les dates de fixation des modifications de périmètres. Dans ce cas, également, le différentiel généré par les dépôts tardifs de déclarations n°1330 peut être important (cf. *supra*).

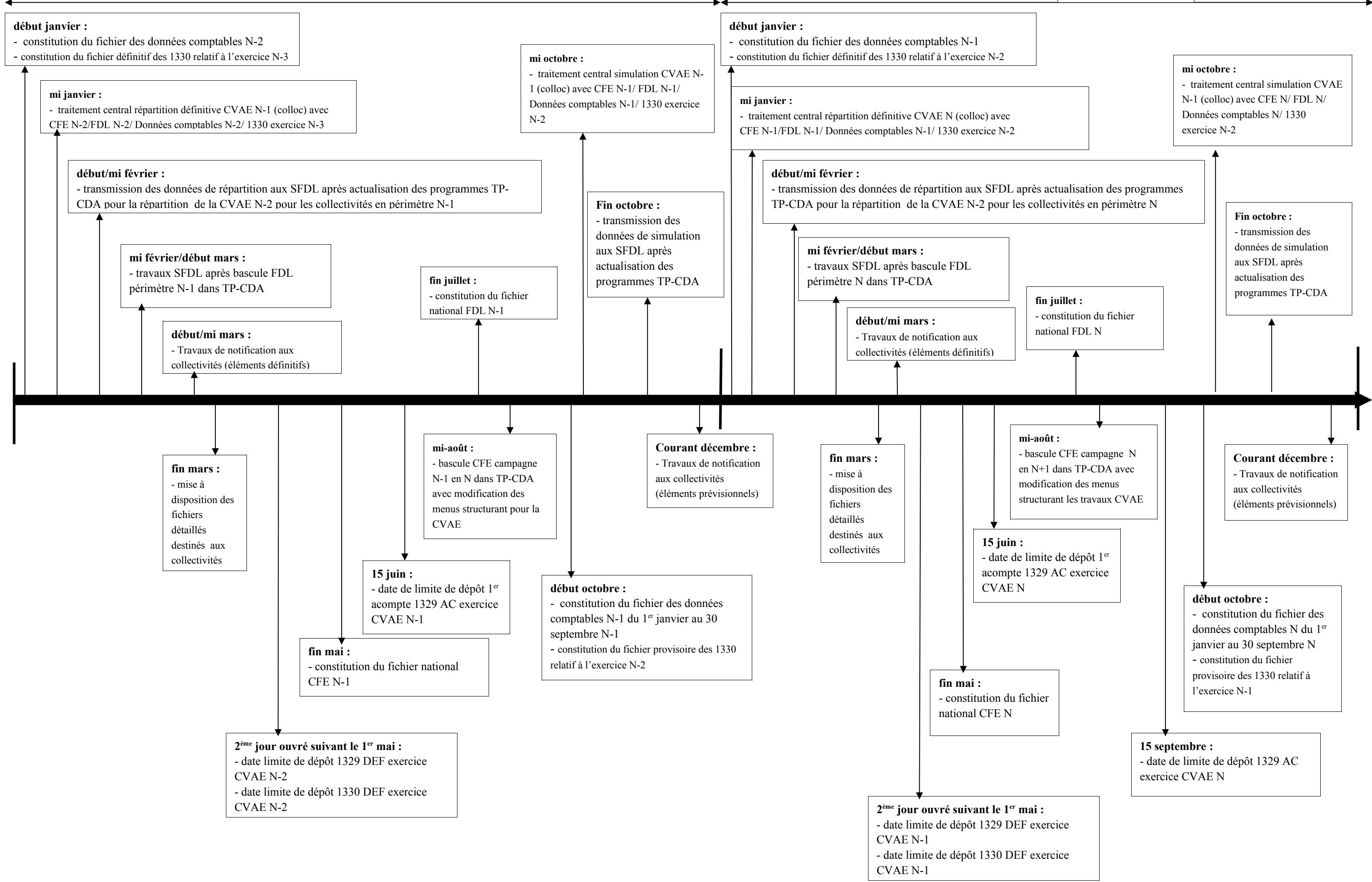
L'annexe détaille les conséquences de ces anticipations. En l'absence de modification de la date de fixation des périmètres, la répartition ne peut raisonnablement se faire qu'en début d'année.

De ce fait, plus le décalage entre la simulation et la répartition sera important, plus les différences pourront être importantes du fait des dépôts tardifs des déclarations n°1330 qui ne peuvent également pas être écartés.

En première analyse, la prise en compte d'un exercice d'octobre à septembre ne permettrait pas d'anticiper suffisamment l'information des collectivités locales.

L'exercice de juillet à juin, entraînerait, quant à lui, potentiellement de forts écarts entre les résultats des traitements de simulation et de répartition du fait des dépôts tardifs des déclarations n°1330.

Un exercice de septembre à août paraîtrait en revanche permettre une communication anticipée tout en assurant une relative stabilité des montants. Enfin, le résultat des traitements de comparaison du millésime qui devraient être lancés en juillet à partir de 2015, pourraient être partiellement intégrés dans ce calendrier.



Étude de scénarii permettant d'anticiper la connaissance des produits CVAE à reverser à une collectivité au titre de N

Modification de la période de référence des données comptables du 1 ^{er} octobre N-2 au 30 septembre N-1 (en lieu et place du 1 ^{er} janvier au 31 décembre N-1)			
	Avantages	Limites	Impacts
<p>■ 1ere déclinaison</p> <p>Il s'agit de la seule modification des modalités de gestion actuelle.</p> <p>Les autres éléments sont conservés en l'état :</p> <ul style="list-style-type: none"> - calendrier des travaux ; - fichiers de référence (1330, CFE, FDL) maintenus ; 	<p>Cette option permet de figer les sommes globales à répartir. Le produit global de CVAE payée est définitivement connu dès la simulation (automne N-1).</p> <p>Dès la notification prévisionnelle, les collectivités connaîtront le montant de cette ressource.</p> <p>La période de référence inclura la majorité des remboursements d'excédents constatés au titre de l'exercice CVAE N-2.</p>	<p>En répartition, les montants déterminés par collectivité en simulation pourront varier car le périmètre FDL N a évolué par rapport à N-1 ou la loi de finances de fin d'année a changé les modalités de répartition (exemple : modification du coefficient de pondération de 2 à 5 pour les établissements industriels entre 2013 et 2014).</p> <p>La CVAE dégrevée qui constitue une part de la CVAE à reverser aux collectivités pourra également évoluer à la hausse entre la simulation et la répartition du fait de la prise en compte de nouvelles déclarations n°1330 déposées après le 30 septembre.</p> <p>Cette nouvelle période qui reprendra majoritairement les paiements CVAE correspondant aux deux acomptes de l'exercice N-1 et du solde CVAE exercice N-2 à déposer en N-1, ne permettra pas de lisser le double impact engendré par une variation de la VA d'un exercice à l'autre.</p> <p>Toutefois, ces trois réserves s'appliquent déjà à la situation actuelle.</p>	<p><u>Juridique</u> Les articles du CGI <i>ad hoc</i> devront être ré-écrits pour prendre en compte la nouvelle période de référence des données comptables en passant de l'exercice civil à ce nouvel exercice décalé.</p> <p><u>Logiciel</u> Les extractions des données comptables devront être réajustées à la nouvelle période de référence (application MEDOC) et les programmes modifiés en conséquences.</p> <p><u>Budgétaire</u> Elle est la conséquence de l'évolution logicielle.</p>

Modification de la période de référence des données comptables du 1^{er} octobre N-2 au 30 septembre N-1 (en lieu et place du 1^{er} janvier au 31 décembre N-1)			
	Avantages	Limites	Impacts
<p>■ 2ème déclinaison :</p> <p>Le calendrier de notification définitive est avancé en fonction de la nouvelle période de référence (à une date comprise entre octobre N-1 et février N) avec suppression de la phase de simulation.</p>	<p>Cette option répond aux attentes des collectivités en termes d'avancement de calendrier pour la connaissance des montants définitifs.</p> <p>Elle diminue les travaux des SFDL qui n'auront plus qu'une seule phase à gérer.</p>	<p>Les produits seront répartis uniquement selon le périmètre FDL N-1 alors qu'il s'agit de déterminer les ressources au titre de l'année N.</p> <p>En conséquence, pour les collectivités dont le périmètre demeure inchangé, les montants calculés seront corrects. En revanche, celles dont le périmètre aura évolué entre temps disposeront de sommes erronées.</p> <p>Pour éviter cet écueil, deux possibilités se présentent :</p> <ul style="list-style-type: none"> - les SFDL retraiteront manuellement les sommes des collectivités dont le périmètre a évolué entre N-1 et N) ; - il conviendrait de faire avancer le calendrier de stabilisation du périmètre FDL N. Cependant, cette seconde option doit être mise en perspective avec les capacités informatiques et les contraintes juridiques (par exemple, date de connaissance des changements de périmètre votés par les collectivités locales, ...) <p>Cette nouvelle période qui inclura schématiquement les paiements CVAE correspondant aux deux acomptes de l'exercice N-1 et du solde CVAE exercice N-</p>	<p><u>Juridique</u></p> <p>Les articles du CGI <i>ad hoc</i> devront être ré-écrits pour prendre en compte la nouvelle période de référence des données comptables en passant de l'exercice civil à ce nouvel exercice décalé.</p> <p><u>Logiciel</u></p> <p>→ Les extractions des données comptables devront être réajustées à la nouvelle période de référence (application MEDOC) et les programmes adaptés en conséquence.</p> <p>→ Les menus de l'application locale TP-CDA seront à revoir pour intégrer uniquement une répartition (en dehors de la simulation) et les calendriers de livraisons devront être avancés.</p> <p>→ Il conviendra de s'assurer de la compatibilité de ces évolutions avec le calendrier de l'application FDL.</p> <p><u>Budgétaire</u></p> <p>Elle est la conséquence des évolutions logicielles.</p>

Pièce jointe IX

Modification de la période de référence des données comptables du 1^{er} octobre N-2 au 30 septembre N-1 (en lieu et place du 1^{er} janvier au 31 décembre N-1)			
	Avantages	Limites	Impacts
		<p>2 à déposer en N-1 ne permettra pas de lisser le double impact engendré par une variation de la VA d'un exercice à l'autre.</p> <p>La suppression de la phase de simulation ne permettra plus de disposer du laps de temps jusqu'à la répartition définitive pour détecter d'éventuelles erreurs de calcul et les corriger avant la production des données définitives (exemples : dépôt de déclarations n°1330 rectificatives).</p> <p>Enfin, il convient de s'interroger sur l'exploitation des déclarations n°1330 :</p> <ul style="list-style-type: none"> - en l'état, les déclarations n°1330 au titre de l'exercice attendu déposées après le passage du traitement définitif ne sont pas retenues. <p>Or, si ce dernier venait à être avancé, ce nombre est susceptible de s'accroître.</p> <p>La conséquence serait une perte de CVAE dégrévée pour les collectivités (déclaration n°1330 des entreprises uniquement assujetties).</p> <p>Toutefois, ce manque à gagner constituera un gain pour l'État qui prend en charge le dégrèvement barémique.</p> <ul style="list-style-type: none"> - une possibilité est d'étendre la période de référence des données comptables aux déclarations n°1330. 	<p><u>Juridique</u> Les articles du CGI <i>ad hoc</i> devront être ré-écrits pour prendre en compte les effectifs déclarés au cours de la nouvelle période.</p> <p><u>Logiciel</u> Les modalités de constitution du fichier national des déclarations n°1330 devront être fondamentalement revues.</p> <p><u>Budgétaire</u> Elle est la conséquence des évolutions logicielles.</p>

Modification de la période de référence des données comptables du 1^{er} octobre N-2 au 30 septembre N-1 (en lieu et place du 1^{er} janvier au 31 décembre N-1)			
	Avantages	Limites	Impacts
<p>■ 3ème déclinaison :</p> <p>Le calendrier de notification est avancé en fonction de la nouvelle période de référence. Les deux phases simulation/répartition sont conservées.</p>	<p>Elle répond aux attentes des collectivités locales en termes d'avancement de calendrier pour la connaissance des montants définitifs notamment.</p>	<p>S'agissant de la phase de répartition, les observations formulées <i>supra</i> demeurent valides à l'exception de celle sur l'impossibilité de détecter les erreurs.</p> <p>S'agissant de la simulation qui sera réalisée <i>de facto</i> en N-1, la date d'exploitation retenue conditionnera les éléments disponibles pour la réalisation du traitement central en matière de :</p> <ul style="list-style-type: none"> - données comptables (solde N-2, acompte du 15 juin N-1 et acompte du 15 septembre N-1 ?) ; - données de clé de répartition (fichier parcellaire des déclarations n°1330 constituées, fichier CFE N-1 ou N-2) - périmètre FDL disponible (N-1 ou N-2) 	<p><u>Juridique</u> Les articles du CGI <i>ad hoc</i> devront être ré écrits pour prendre en compte la nouvelle période de référence des données comptables en passant de l'exercice civil à ce nouvel exercice décalé.</p> <p><u>Logiciel</u> → Les extractions des données comptables devront être réajustées à la nouvelle période de référence (application MEDOC). → Les livraisons des programmes dans l'application TP-CDA seront à revoir pour prendre en compte le nouveau calendrier. → Il conviendra de s'assurer de la compatibilité de ces évolutions avec le calendrier de l'application FDL.</p> <p><u>Budgétaire</u> Elle est la conséquence de l'évolution logicielle.</p>

Modification de la période de référence des données comptables du 1er juillet N-2 au 30 juin N-1 (en lieu et place du 1^{er} janvier au 31 décembre N-1)			
	Avantages	Limites	Impacts
<p>■ 1ere déclinaison</p> <p>Il s'agit de la seule modification des modalités de gestion actuelle Les autres éléments sont conservés en l'état :</p> <ul style="list-style-type: none"> - calendrier des travaux ; - fichiers de référence (1330, CFE, FDL) maintenus ; 	<p>Cette option permet de figer les sommes globales à répartir. Le produit global de CVAE payée est définitivement connu dès la simulation. Les collectivités dès la notification prévisionnelle connaîtront le montant de cette ressource. La période de référence inclura la majorité des remboursements d'excédents constatés au titre de l'exercice CVAE N-2.</p>	<p>En répartition, les montants déterminés par collectivité en simulation pourront varier car le périmètre FDL N a évolué par rapport à N-1 ou la loi de finances a changé les modalités de répartition (exemple : modification du coefficient de pondération de 2 à 5 pour les établissements industriels entre 2013 et 2014)</p> <p>La CVAE dégrevée qui constitue une part de la CVAE à reverser aux collectivités pourra également évoluer à la hausse entre la simulation et la répartition du fait de la prise en compte de nouvelles 1330 déposées après le 30 septembre.</p> <p>Cette nouvelle période qui inclura schématiquement les paiements CVAE correspondant aux deux acomptes de l'exercice N-1 et du solde CVAE exercice N-2 à déposer en N-1 permettra de lisser davantage le double impact engendré par une variation de la VA d'un exercice à l'autre.</p>	<p><u>Juridique</u> Les articles du CGI <i>ad hoc</i> devront être ré écrits pour prendre en compte la nouvelle période de référence des données comptables en passant de l'exercice civil à ce nouvel exercice décalé.</p> <p><u>Logiciel</u> Les extractions des données comptables devront être réajustées à la nouvelle période de référence (MEDOC) et les programmes modifiés en conséquence.</p> <p><u>Budgétaire</u> Elle est la conséquence de l'évolution logicielle.</p>

**Modification de la période de référence des données comptables
du 1^{er} juillet N-2 au 30 juin N-1 (en lieu et place du 1^{er} janvier au 31 décembre N-1)**

	Avantages	Limites	Impacts
<p>■ 2ème déclinaison :</p> <p>Le calendrier de notification est avancé en fonction la nouvelle période de référence (à une date comprise entre juillet N-1 et février N) avec suppression de la phase de simulation.</p>	<p>Cette option répond aux attentes des collectivités en termes d'avancement de calendrier pour la connaissance des montants définitifs.</p> <p>Elle diminue les travaux des SFDL qui n'auront plus qu'à gérer une seule phase.</p>	<p>Les produits seront répartis uniquement selon le périmètre FDL N-1 alors qu'il s'agit de déterminer les ressources au titre de N.</p> <p>En conséquence, pour les collectivités dont le périmètre demeure inchangé, les montants calculés seront corrects. En revanche, celles qui auront évolué entre temps disposeront de sommes erronées.</p> <p>Pour éviter cet écueil, deux possibilités se présentent :</p> <ul style="list-style-type: none"> - les SFDL retraiteront manuellement les sommes des collectivités dont le périmètre a évolué entre N-1 et N) ; - il conviendrait de faire avancer le calendrier de stabilisation du périmètre FDL N. Cependant, cette option doit être mise en perspective avec les possibilités informatiques ainsi que les contraintes juridiques (par exemple, date de connaissance des changements de périmètre...) <p>Cette nouvelle période qui inclura schématiquement les paiements CVAE correspondant aux deux acomptes de l'exercice N-1 et du solde CVAE exercice N-2 à déposer en N-1 ne permettra pas de lisser le double impact engendré par une variation de la VA d'un exercice à l'autre.</p>	<p><u>Juridique</u> Les articles du CGI ad hoc devront être ré écrits pour prendre en compte la nouvelle période de référence des données comptables en passant de l'exercice civil à ce nouvel exercice décalé.</p> <p><u>Logiciel</u> → Les extractions des données comptables devront être réajustées à la nouvelle période de référence (application MEDOC). → Les menus dans TP-CDA seront à revoir pour intégrer uniquement une répartition (en dehors de la simulation) et les calendriers de livraisons devront être avancés. → Il conviendra de s'assurer de la compatibilité avec le calendrier de l'application FDL.</p> <p><u>Budgétaire</u> Elle est la conséquence de l'évolution logicielle.</p>

<p align="center">Modification de la période de référence des données comptables du 1er juillet N-2 au 30 juin N-1 (en lieu et place du 1^{er} janvier au 31 décembre N-1)</p>			
		<p>La suppression de la phase de simulation ne permettra plus de disposer du laps de temps jusqu'à la répartition définitive pour détecter d'éventuelles erreurs de calcul et de les corriger avant la production des données définitives.</p> <p>Enfin, il convient de s'interroger sur l'exploitation des déclarations 1330 :</p> <ul style="list-style-type: none"> - en l'état, sans modification de leur utilisation, les 1330 au titre de l'exercice attendu déposées après le passage du traitement définitif ne sont pas retenus. <p>Or si ce dernier venait à être avancé, ce nombre est susceptible de s'accroître, et ce d'autant que la date sera avancée dans l'année.</p> <p>La conséquence sera une perte de CVAE dégrévée pour les collectivités (déclaration n° 1330 des entreprises uniquement assujettis).</p> <p>Toutefois, ce manque à gagner constituera un gain pour l'État puisque le dégrèvement barémique est reversé par l'État.</p> <ul style="list-style-type: none"> - une possibilité est d'étendre la période de référence des données comptables aux déclarations n°1330. 	<p><u>Juridique</u> Les articles du CGI ad hoc devront être ré écrits pour prendre en compte les effectifs déclarés au cours de la nouvelle période.</p> <p><u>Logiciel</u> Les modalités de constitution du fichier national des 1330 devront être fondamentalement revues.</p>
<p>■ 3ème déclinaison :</p> <p>Le calendrier de notification est avancé en fonction la nouvelle période de référence. Les deux phases</p>	<p>Cette option répond aux attentes des collectivités en termes d'avancement de calendrier pour</p>	<p>S'agissant de la phase de répartition, les observations formulées supra demeurent valides.</p>	

Pièce jointe IX

**Modification de la période de référence des données comptables
du 1er juillet N-2 au 30 juin N-1 (en lieu et place du 1^{er} janvier au 31 décembre N-1)**

simulation/répartition sont conservées.	la connaissance des montants définitifs.	S'agissant de la simulation qui sera réalisée de facto en N-1, la période retenue conditionnera les éléments disponibles pour la réalisation du traitement en matière de : <ul style="list-style-type: none">- données comptables disponibles (acompte du 15 septembre N-2, solde N-2 déposé en mai N-1, acompte du 15 juin N-1) ;- données de clé de répartition (fichier parcellaire des déclarations 1330 constituées, fichier CFE N-1 ou N-2)- périmètre FDL disponible (soit N-1 ou N-2)	
---	--	--	--

PIÈCE JOINTE X

Simulations de répartition de la DGFIP

PIÈCE JOINTE X

Simulations

Envoi n° 1 de la DGFIP du 16 avril 2014

DIRECTION GÉNÉRALE DES FINANCES PUBLIQUES

SERVICE DE LA GESTION FISCALE

Sous-direction des missions foncières, de la fiscalité du patrimoine et des statistiques

Bureau GF-3C

86-92, allée de Bercy – Télédocus 922

75 572 - PARIS cedex 12

bureau.gf3c@dgfip.finances.gouv.fr

Affaire suivie par Patricia LEMESLE
patricia.lemesle@dgfip.finances.gouv.fr

☎ 01.53.18.06.80 📠 01.53.18.95.15

Paris, 16 avril 2014

Note pour
Monsieur Yves BONNET
Inspecteur général des finances

Référence : 2014_SP1_0480 – 2014/04/4947

Objet : Simulation d'une répartition de CVAE «groupes intégrés fiscalement » aux collectivités.

V/Référence : Lettre de mission IGF-IGAS « territorialisation de la CVAE ». Demande formulée lors de la réunion du 25 mars 2014.

1. Commande

La lettre de mission visée en référence prévoit d'effectuer un bilan des règles conventionnelles de répartition de la CVAE aux collectivités en appréciant, notamment, la pertinence d'une répartition de la CVAE des groupes suivant les mêmes règles que celles présidant à la répartition de la CVAE des entreprises multi-établissements, en s'appuyant sur des simulations détaillées.

Cette note propose une simulation de la répartition « de groupe » de la CVAE.

2. SOURCES

2.1. définition et périmètre des groupes fiscaux

Les groupes retenus pour la simulation sont ceux intégrés fiscalement au sens de l'article 223 A du Code Général des Impôts¹.

Le fichier des périmètres des groupes intégrés fiscalement au sens de l'article 223 A du CGI, est une extraction du Fichier des Groupes (FDG), constitué à partir des informations déclarées par les têtes de groupes sur leur n°état 2058TS².

Ce tableau recense les entreprises membres du groupe au titre de l'exercice concerné par la déclaration d'ensemble souscrite par la tête.

Le dernier périmètre disponible correspond aux exercices clos en 2012.

¹ Une société peut se constituer seule redevable de l'impôt sur les sociétés dû sur l'ensemble des résultats du groupe formé par elle-même et les sociétés dont elle détient 95 % au moins du capital [...]

² Tableau de synthèse du résultat et des plus et moins-values des sociétés membres du groupe à retenir pour la détermination du résultat d'ensemble.

2.2. montants de CVAE à répartir

Les montants de CVAE à répartir aux collectivités selon de nouvelles règles simulées sont ceux répartis en 2014, soit 15,9 Md€ (répartition en 2014 des paiements effectués en 2013 assis sur la valeur ajoutée produite en 2012 : solde de CVAE 2012 en mai et acomptes de CVAE 2013 en juin et septembre).

Ces montants et les éléments utilisés pour la simulation sont issus du fichier de répartition de la CVAE par établissement³, constitué des paiements par les entreprises et qui permet la répartition de CVAE aux collectivités.

3. MÉTHODOLOGIE

Conventionnellement, la valeur ajoutée (VA), et donc la CVAE, d'une entreprise est répartie pour chacun de ses établissements selon les règles de l'article 1586 octies du CGI qui prévoit trois cas de répartition :

- Le cas général pour lequel la VA est répartie pour un tiers au prorata des valeurs locatives foncières (VL) et pour deux tiers en fonction de l'effectif employé ;
- Le cas des établissements producteurs d'électricité⁴ pour lesquels la VA afférente à ces établissements est répartie, entre eux, en fonction de la puissance électrique installée, celle afférente aux autres établissements est répartie comme dans le cas général ci-dessus ;
- Le cas des entreprises étrangères pour lesquelles la valeur ajoutée est répartie entre les lieux de situation de chaque immeuble donné en location ou vendu au prorata de la valeur locative foncière de chacun de ces immeubles.

La simulation porte sur les seules entreprises intégrées fiscalement pour lesquelles la répartition s'effectue selon les critères du cas général (clés VL et effectifs employés).

Sont donc exclues du recalcul :

- les entreprises productrices d'électricité ;
- les entreprises étrangères ;
- les entreprises cessées ;
- les entreprises non identifiées comme appartenant à un groupe fiscalement intégré au sens de l'article 223A du CGI.

Postulat : À défaut de définition des paramètres de liquidation à retenir pour les groupes – choix de la période de référence du groupe, définition du CA et de la **VA du groupe**... –, il a été décidé arbitrairement d'additionner VA et CA des entreprises du groupe pour constituer VA et CA du groupe. Les lignes de la déclaration n°1329 DEF de régularisation et liquidation de la CVAE susceptibles d'être impactées par la CVAE de groupe sont grisées ci-après :

³ Cf note 2014_PL1_0451 : la répartition de la CVAE s'appuie sur un premier traitement national de répartition par établissement (ou infra-entreprise), qui permet de localiser finement la valeur ajoutée (VA) produite et de la répartir par territoire.

⁴ Cas particulier de certaines entreprises productrices d'électricité visées à l'article 1519 E et 1519 F

Pièce jointe X

modèle 1329 DEF 2012		
Ligne	Libellé	Cellule
01	Montrant du CA de la période de référence	A1
02	Montant du CA réel si la période de référence est différente de 12 mois	A2
03	Montant du CA de référence du groupe	A3
04	Calcul du pourcentage de la VA correspondante	B
05	VA produite	C
06	Limitation de la VA	D
07	Calcul de la cotisation sur VA	E
08	Cotisation avant réduction	F
09	Exonérations CFE/CVAE	G
10	Réductions supplémentaires	H
11	Cotisation (F-G-H) ou cotisation minimum	I1
12	acomptes de CVAE versés	I2
13	solde de CVAE à payer (I1-I2)	I3
14	accident de CVAE constaté (I2-I1)	I4
	case J0 (exonération de TA-CVAE)	
15	Taxe additionnelle due (I1*6,823%)	J1
16	acomptes de TA-CVAE versés	J2
17	solde de TA à payer (J1-J2)	J3
18	excédent de TA constaté	J4
19	cadre réservé	K
20	frais de gestion dus (1% de I1 + J1)	L1
21	acomptes de frais de gestion versés	L2
22	solde des frais de gestion à payer (L1-L2)	L3
23	excédent des frais de gestion constaté (L2-L1)	L4
24	Total des acomptes versés (I2 + J2 + L2)	M
25	Total avant imputation du dégrèvement transitoire (I3 + J3 + L3)	N
26	Montant du dégrèvement transitoire à imputer	O
27	Total dû (N-O)	P
28	Total des excédents (I4+J4+L4)	Q

La VA agrégée de toutes les entités du groupe est répartie entre l'ensemble des établissements du groupe pour un tiers au prorata des VL foncières totales du groupe et pour deux tiers en fonction de

l'effectif employé total du groupe, à défaut de VL, selon les seuls effectifs, à défaut d'effectif selon les seules VL⁵.

En l'absence de VL et d'effectifs, la VA est équi-répartie entre les établissements du groupe.

Une nouvelle clef de répartition est ainsi appliquée aux montants de CVAE répartie aux collectivités tels que **calculés dans le fichier de répartition 2014 (disponible en février 2014)**.

La situation de référence est celle du fichier national de répartition par établissement en 2014, sous jacent à la répartition définitive 2014 aux collectivités.

Un exemple fictif de calcul entre deux entreprises mono-établissement d'un même groupe implantées sur deux communes différentes est proposé en annexe.

4. RÉSERVES

4.1. La qualité des chiffrages est liée à la qualité des informations transmises

Les sources provenant d'informations issues de déclarations, leur exactitude et leur exhaustivité sont fonctions du civisme fiscal des contribuables et de la qualité des informations qu'ils renseignent ou non lors du dépôt de leur déclaration.

A titre d'exemple, sur les déclarations n°1330 de CVAE, la donnée ETP (emplois) peut être déclarée sans virgule et apparaître disproportionnée par rapport à la réalité du terrain : exemple 900 au lieu 9 ETP plus vraisemblable selon l'établissement. Si l'entreprise a commis cette erreur sur l'ensemble de ses établissements ou si l'entreprise est mono-établissement, cette erreur est neutre sur la ventilation de sa CVAE. Ce type d'erreur ne peut pas être détecté informatiquement. La donnée apparaît alors telle qu'elle a été déclarée par l'entreprise dans le fichier.

4.2. La simulation ne tient pas compte des modifications d'assiette et de liquidation de la CVAE groupe

A ce stade, il n'existe pas de définition fiscale de la VA de groupe : celle retenue pour la simulation est donc par hypothèse égale à la somme des VA des entités du groupe. Cette méthode ne permet pas d'appréhender les divers retraitements comptables et fiscaux nécessaires à une consolidation de VA au niveau du groupe et ne tient notamment pas compte des opérations intra-groupe.

Les effets de la consolidation de la CVAE au niveau du groupe, sur sa liquidation et sa répartition (plafonnement de la VA groupe en fonction du CA groupe, taux de taxation, calcul des exonérations, du dégrèvement barémique, montant total à répartir en année 1 de la CVAE de groupe...), ne sont pas mesurables à ce stade et nécessiteraient des définitions communément acceptées.

Dans le cadre d'une CVAE de groupe, la VA imposable et donc les montants à répartir seraient modifiés par les effets du plafonnement de la VA du groupe en fonction du CA du groupe.

De même, la détermination de la CVAE au niveau du groupe pourrait modifier la charge de la CVAE à reverser aux collectivités entre les entreprises (CVAE due) et l'État (CVAE dégrévée via le dispositif du dégrèvement barémique).

La simulation d'une nouvelle CVAE « groupe » pour les entreprises (pour laquelle on modifierait à la fois les montants dus, les montants dégrévés, les montants exonérés compensés et les montants répartis) poserait de nombreuses difficultés et nécessiterait la construction d'une nouvelle CVAE « versant entreprises » et d'une nouvelle répartition « versant collectivités ».

Les résultats ne seraient pas comparables à la répartition actuelle, puisque seraient impactés, à la fois, le montant à répartir et le mode de répartition.

⁵ La pondération par un coefficient 5 des VL et des effectifs d'établissements industrielles introduite par l'article 79 de la loi n°2013-1278 du 29 décembre 2013 de finances pour 2014 est appliquée pour déterminer les clefs de répartition.

Pièce jointe X

4.3. La simulation repose sur un fichier de répartition nationale 2014 par établissement (disponible en février 2014) qui ne tient pas compte d'ajustements locaux

Les simulations ne peuvent pas tenir compte du périmètre définitif 2014 pour les communes et EPCI.

Le bureau GF-3C n'est pas en mesure de connaître les retraitements manuels réalisés par les services de fiscalité directe locale (SFDL). Il est rappelé que deux mois de campagne FDL (début janvier à début mars) sont consacrés à ces ajustements fins avant notification aux collectivités.

Lors de la confection du fichier national de répartition, le périmètre définitif 2014 est encore **inconnu**.

Du fait de ces modifications de périmètre, des simulations sur le bloc communal pourraient conduire à des approximations très importantes au niveau local.

Les délibérations prises par les collectivités locales (par exemple sur les exonérations) peuvent être modifiées d'une année sur l'autre.

Les exonérations de CVAE (exemple : dispositifs de zonage, zfu, zrr...) ne peuvent pas être reconstituées finement : elles ne peuvent donc être estimées qu'approximativement en calculant un « taux d'exonération » macro pour chaque collectivité et appliqué à chaque établissement. Cette approximation peut modifier l'impact de la mesure sur certains territoires.

Une simulation de CVAE de groupe pour 2014 pourrait se traduire, au niveau local, par des variations importantes de CVAE, résultant du contexte économique, qu'il n'est pas possible de mesurer à ce jour.

Les choix de gestion des entreprises peuvent varier d'une année à l'autre : en particulier, une entreprise peut affecter un effectif important à un établissement industriel⁶ en 2014 et moins important par la suite. Ces transferts d'effectifs d'une année sur l'autre peuvent modifier les résultats, la pertinence des retraitements pouvant être effectués pour lisser ces effets est parfois limitée.

Les établissements qualifiés d'établissements industriels en 2014 peuvent ne pas l'être par la suite.

Les résultats à un niveau local fin peuvent être substantiellement affectés par ces hypothèses, notamment dans la mesure où les montants en jeu sont faibles au regard du montant global de CVAE répartie.

Compte tenu des réserves supra, les simulations de répartition sont restituées selon une strate régionale ou départementale de manière à limiter les aléas des chiffrages dus à l'incomplétude des informations « collectivités » dont dispose le service central (périmètre de l'intercommunalité en pleine mutation, instauration de nouvelles délibérations, gestion fine des exonérations ...).

5. RÉSULTATS

5.1. Grandes tendances des transferts constatés entre entreprises

La répartition de la VA imposable entre entreprises mono et multi-établissements en mode de répartition réelle 2014 et en mode de répartition groupe figure dans le tableau suivant :

⁶ Article 1586 octies III du CGI : il s'agit des établissements pour lesquels les valeurs locatives des immobilisations industrielles évaluées dans les conditions prévues aux articles 1499 et 1501 du code général des impôts représentent plus de 20 % de la valeur locative des immobilisations imposables à la cotisation foncière des entreprises.

Pièce jointe X

Entreprise	Intégration	Nombre d'établissements en milliers	VA répartie aux collectivités en 2014 en M€	% VA répartie aux collectivités en 2014	VA répartie simulée en mode CVAE de groupe en M€	% VA répartie simulée en mode CVAE de groupe
Mono-établissement	non intégré à un groupe	738,3	282 125,2	26,8%	282 125,2	26,8%
	intégré à un groupe	46,4	86 407,6	8,2%	71 673,3	6,8%
Sous-total		784,7	368 532,8	34,9%	353 798,5	33,5%
Multi-établissements	non intégré à un groupe	414,6	202 676,1	19,2%	202 676,1	19,2%
	intégré à un groupe	407,9	483 353,1	45,8%	498 087,4	47,2%
Sous-total		822,4	686 029,2	65,1%	700 763,5	66,5%
Total		1 607,1	1 054 562,0	100,0%	1 054 562,0	100,0%

Ces données, dont il est rappelé l'environnement méthodologique approximatif, confirment que le transfert global de VA d'entreprises mono-établissements intégrées fiscalement dans un groupe au profit des autres entreprises du groupe est possible (cf. exemple en annexe).

Le tableau suivant montre le poids de chaque type d'entreprises au regard du nombre et du type d'établissements qui les composent pour les données réelles et les données simulées :

Entreprise	Nombre d'entreprises en milliers	Entreprise non industrielle			Entreprise industrielle (au moins un établissement industriel au sens de la CVAE)		
		VA répartie en 2014 en M€	VA simulée en mode groupe en M€	Nombre d'entreprises en milliers	VA répartie en 2014 en M€	VA simulée en mode groupe en M€	Nombre d'entreprises en milliers
Mono-établissements	784,7	326 958,6	306 113,0	767,9	41 574,1	47 685,5	16,8
Multi-établissements	154,0 (*)	360 937,0	343 107,0	141,0	325 092,2	357 656,6	13,0
Total	938,7	687 895,6	649 219,9	908,9	366 666,4	405 342,1	29,8

(*) : soit 822,4 mille établissements.

Globalement, les entreprises industrielles apportent un surplus de VA et donc de CVAE aux collectivités qui accueillent leurs implantations, sauf configuration particulière (liée au ratio effectif/VL au sein de chaque entreprise et de chaque groupe).

5.2. Résultats par collectivité

a) Analyse par type de collectivité

De manière générale, les pertes de CVAE sont concentrées sur un nombre réduit de collectivités et les gains sont en revanche dilués dans la plupart des autres collectivités.

Ce constat cache des situations assez disparates.

On observe un transfert global de CVAE de la région Île-de-France et de départements Franciliens au profit de la quasi-totalité des autres collectivités.

Cela peut s'expliquer en partie par la proportion importante d'entreprises mono-établissement dans Paris et par la proportion relativement plus faible d'entreprises industrielles en Île-de-France.

Toutefois, le poids relatif de la région Île-de-France dans les produits de CVAE perçus reste relativement stable et élevé puisqu'il passe de 31,7 % à 29,6 %.

Les situations du bloc communal sont extrêmement disparates et difficilement conclusives compte tenu des réserves émises supra (périmètre géographique...).

b) Région

Les résultats par région et par composante de la CVAE à verser aux collectivités figurent dans le tableau suivant.

Code région	Libellé région	Situation de référence : CVAE répartie aux collectivités en 2014	Situation cible : CVAE répartie aux collectivités en 2014 en simulation "groupe"	Variation en M€ (CVAE simulée - CVAE référence)	Variation en %
01	GUADELOUPE	10,7	9,8	-1,0	-9,9%
02	MARTINIQUE	11,0	11,0	0,0	0,2%
03	GUYANE	5,0	5,3	0,4	6,7%
04	LA REUNION	24,6	23,9	-0,6	-2,6%
11	ILE-DE-FRANCE	1 265,0	1 179,9	-85,1	-7,2%
21	CHAMPAGNE-ARDENNE	68,6	71,8	3,2	4,5%
22	PICARDIE	88,6	95,0	6,4	6,7%
23	HAUTE-NORMANDIE	105,6	111,9	6,4	5,7%
24	CENTRE	143,5	154,5	11,0	7,1%
25	BASSE-NORMANDIE	68,0	73,2	5,2	7,1%
26	BOURGOGNE	79,8	80,7	0,9	1,1%
31	NORD-PAS-DE-CALAIS	192,4	197,6	5,2	2,6%
41	LORRAINE	102,2	109,5	7,2	6,6%
42	ALSACE	114,9	119,1	4,2	3,5%
43	FRANCHE-COMTE	54,4	56,3	1,8	3,2%
52	PAYS DE LA LOIRE	198,8	205,9	7,1	3,5%
53	BRETAGNE	152,6	156,4	3,8	2,4%
54	POITOU-CHARENTES	83,9	86,3	2,4	2,8%
72	AQUITAINE	163,0	164,3	1,3	0,8%
73	MIDI-PYRENEES	163,0	165,9	2,9	1,7%
74	LIMOUSIN	28,0	28,5	0,5	1,8%
82	RHONE-ALPES	419,5	428,7	9,1	2,1%
83	AUVERGNE	62,9	67,4	4,4	6,5%
91	LANGUEDOC-ROUSSILLON	106,1	108,0	2,0	1,8%
93	PROVENCE-ALPES-COTE D'AZUR	262,2	263,3	1,1	0,4%
94	CORSE	12,3	12,7	0,3	2,7%
	TOTAL	3 986,7	3 987,0	0,2	0,0%

c) Département

Les résultats par département et par composante de la CVAE à verser aux collectivités figurent dans le tableau suivant.

Pièce jointe X

N°	Département	Situation de référence : CVAE répartie aux collectivités en 2014	Situation cible : CVAE répartie aux collectivités en 2014 en simulation "groupe"	Variation en M€ (CVAE simulée - CVAE référence)	Variation en %
01	AIN	65,5	67,6	2,1	3,1%
02	AISNE	40,1	42,1	2,0	4,9%
03	ALLIER	27,5	30,9	3,4	12,4%
04	ALPES-DE-HAUTE-PROVENCE	13,2	14,6	1,4	10,6%
05	HAUTES-ALPES	10,7	11,2	0,5	4,7%
06	ALPES-MARITIMES	123,6	121,8	-1,8	-1,4%
07	ARDECHE	24,9	28,0	3,2	12,7%
08	ARDENNES	22,4	22,9	0,5	2,3%
09	ARIEGE	9,3	9,7	0,5	5,2%
10	AUBE	30,2	30,4	0,2	0,8%
11	AUDE	22,8	23,6	0,8	3,5%
12	AVEYRON	24,4	27,6	3,2	13,1%
13	BOUCHES-DU-RHONE	231,3	233,4	2,1	0,9%
14	CALVADOS	63,6	65,4	1,8	2,9%
15	CANTAL	10,3	10,9	0,6	5,4%
16	CHARENTE	39,5	39,6	0,1	0,4%
17	CHARENTE-MARITIME	46,4	48,7	2,4	5,1%
18	CHER	32,2	32,1	-0,1	-0,4%
19	CORREZE	20,5	21,5	0,9	4,6%
21	COTE-D'OR	58,3	59,3	1,0	1,7%
22	COTES-D'ARMOR	44,0	45,3	1,3	2,9%
23	CREUSE	6,5	6,6	0,1	1,2%
24	DORDOGNE	26,1	26,6	0,5	1,9%
25	DOUBS	51,0	53,6	2,5	5,0%
26	DROME	61,9	64,4	2,5	4,0%
27	EURE	57,6	61,3	3,7	6,4%
28	EURE-ET-LOIR	44,3	46,6	2,4	5,4%
29	FINISTERE	75,3	75,1	-0,3	-0,4%
2A	CORSE-DU-SUD	12,9	13,6	0,7	5,3%
2B	HAUTE-CORSE	11,1	11,1	0,0	-0,1%
30	GARD	52,6	55,6	3,0	5,8%
31	HAUTE-GARONNE	195,4	195,5	0,1	0,1%
32	GERS	12,1	12,3	0,2	1,3%
33	GIRONDE	161,9	161,4	-0,5	-0,3%
34	HERAULT	94,8	94,6	-0,2	-0,2%
35	ILLE-ET-VILAINE	115,8	119,2	3,4	2,9%
36	INDRE	18,6	20,8	2,2	11,8%
37	INDRE-ET-LOIRE	62,2	66,8	4,6	7,3%
38	ISERE	147,2	151,6	4,4	3,0%
39	JURA	22,1	23,1	1,0	4,3%
40	LANDES	33,4	33,4	0,1	0,2%
41	LOIR-ET-CHER	35,0	38,3	3,3	9,3%
42	LOIRE	71,9	70,9	-0,9	-1,3%
43	HAUTE-LOIRE	15,2	16,1	0,9	5,6%
44	LOIRE-ATLANTIQUE	161,6	166,8	5,2	3,2%
45	LOIRET	86,0	95,1	9,1	10,6%
46	LOT	12,5	12,8	0,3	2,6%
47	LOT-ET-GARONNE	26,8	27,3	0,5	2,0%
48	LOZERE	4,3	4,5	0,2	3,8%
49	MAINE-ET-LOIRE	72,3	72,5	0,1	0,2%
50	MANCHE	45,8	52,0	6,2	13,5%
51	MARNE	65,2	69,1	3,9	6,1%
52	HAUTE-MARNE	15,4	16,9	1,5	10,1%
53	MAYENNE	31,8	32,6	0,8	2,4%
54	MEURTHE-ET-MOSELLE	60,2	66,9	6,7	11,2%
55	MEUSE	14,0	14,0	0,0	-0,1%

Pièce jointe X

N°	Département	Situation de référence : CVAE répartie aux collectivités en 2014	Situation cible : CVAE répartie aux collectivités en 2014 en simulation "groupe"	Variation en M€ (CVAE simulée - CVAE référence)	Variation en %
56	MORBIHAN	61,0	64,0	3,0	4,9%
57	MOSELLE	92,4	97,4	5,0	5,5%
58	NIEVRE	15,0	14,8	-0,1	-0,9%
59	NORD	264,5	272,3	7,8	2,9%
60	OISE	78,2	86,2	8,0	10,3%
61	ORNE	22,4	24,2	1,8	8,0%
62	PAS-DE-CALAIS	108,5	110,8	2,3	2,1%
63	PUY-DE-DOME	68,9	72,5	3,6	5,3%
64	PYRENEES-ATLANTIQUES	67,9	69,6	1,6	2,4%
65	HAUTES-PYRENEES	16,9	17,7	0,8	4,5%
66	PYRENEES-ORIENTALES	31,2	31,2	0,0	0,0%
67	BAS-RHIN	141,1	145,5	4,3	3,1%
68	HAUT-RHIN	81,8	85,6	3,9	4,7%
69	RHONE	296,8	298,7	1,9	0,6%
70	HAUTE-SAONE	14,7	15,3	0,5	3,5%
71	SAONE-ET-LOIRE	53,2	53,6	0,5	0,9%
72	SARTHE	54,1	58,4	4,3	8,0%
73	SAVOIE	56,6	58,4	1,8	3,2%
74	HAUTE-SAVOIE	89,4	92,3	2,9	3,2%
75	PARIS	794,8	745,1	-49,6	-6,2%
76	SEINE-MARITIME	147,2	155,9	8,7	5,9%
77	SEINE-ET-MARNE	156,5	159,9	3,5	2,2%
78	YVELINES	196,3	195,3	-1,0	-0,5%
79	DEUX-SEVRES	35,9	36,6	0,6	1,8%
80	SOMME	53,6	56,0	2,4	4,4%
81	TARN	27,4	27,5	0,1	0,3%
82	TARN-ET-GARONNE	18,2	18,7	0,5	2,7%
83	VAR	75,8	77,1	1,3	1,7%
84	VAUCLUSE	54,1	52,7	-1,4	-2,6%
85	VENDEE	65,8	69,2	3,4	5,2%
86	VIENNE	40,9	42,5	1,6	3,8%
87	HAUTE-VIENNE	27,3	27,3	0,0	0,1%
88	VOSGES	31,8	34,1	2,3	7,2%
89	YONNE	28,5	28,9	0,4	1,4%
90	TERRITOIRE DE BELFORT	17,7	17,2	-0,5	-2,7%
91	ESSONNE	159,5	152,4	-7,1	-4,4%
92	HAUTS-DE-SEINE	643,0	557,0	-86,0	-13,4%
93	SEINE-SAINT-DENIS	196,9	180,7	-16,1	-8,2%
94	VAL-DE-MARNE	188,5	182,6	-5,9	-3,1%
95	VAL-D'OISE	118,7	115,9	-2,8	-2,4%
971	GUADELOUPE	20,8	19,0	-1,9	-9,0%
972	MARTINIQUE	21,4	21,4	0,0	0,2%
973	GUYANE	9,6	10,3	0,7	7,2%
974	LA REUNION	47,6	46,5	-1,2	-2,5%
	TOTAL	7 733,7	7 733,5	-0,2	0,0%

La sous - directrice,

Signé

Catherine BRIGANT

Exemple fictif de répartition en mode groupe						
	entreprise A non industrielle		entreprise B non industrielle		groupe constitué des entreprises A et B	
	Un seul établissement implanté sur la commune A (pas d'exonération)		Un seul établissement implanté sur la commune B (pas d'exonération)			
	Montants en €	Commentaires	Montants en €	Commentaires	Montants en €	Commentaires
VA déclarée	20 000 000		100 000		20 100 000	VA groupe = VA A + VA B
CA déclaré	60 000 000		400 000		60 400 000	CA groupe = CA A + CA B
taux de taxation	1,50%	CA > 50 M€	0%	CA < 500 k€	Aucune simulation de liquidation	
Limitation de la VA	51 000 000	85% x CA	320 000	80% x CA		
VA imposable	20 000 000	minimum (VA, limitation de VA)	100 000	minimum (VA, limitation de VA)		
CVAE	300 000	taux de taxation x VA imposable	-	taux de taxation x VA imposable		
dégrèvement barémique (CVAE liquidée au taux normal - CVAE liquidée au taux effectif de l'entreprise)	-	(1,5%-taux de taxation) x VA imposable	1 500	(1,5%-taux de taxation) x VA imposable		
effectifs déclarés (ETP)	200		5			
VL	10 000		100		10 100	VL groupe = VL A + VL B
Répartition actuelle pour chaque entreprise : s'agissant d'entreprises mono-établissement, la totalité de la CVAE à répartir est destinée aux collectivités d'implantation de l'entreprise						
	toutes collectivités de A		toutes collectivités de B			
CVAE payée répartie	300 000		-			
dégrèvement barémique réparti	-		1 500			
CVAE à verser aux collectivités	300 000	à la charge de l'entreprise	1 500	à la charge de l'État	301 500	Total réparti groupe
Répartition en mode groupe telle que simulée : répartition de la CVAE totale répartie des entreprises du groupe selon les critères conventionnels						
	toutes collectivités de A		toutes collectivités de B			
VA répartie	19 706 834	$[2/3 \times (\text{ETP A}/\text{ETP groupe}) + 1/3 \times (\text{VL A}/\text{VL groupe})] \times \text{VA groupe}$ $[2/3 \times (200/205) + 1/3 \times (10\,000/10\,100)] \times 20\,100\,000$	393 166	$[2/3 \times (\text{ETP B}/\text{ETP groupe}) + 1/3 \times (\text{VL B}/\text{VL groupe})] \times \text{VA groupe}$ $[2/3 \times (5/205) + 1/3 \times (100/10\,100)] \times 20\,100\,000$	20 100 000	Total des VA répartie en mode groupe = VA A + VA B
CVAE à verser aux collectivités	295 603	VA répartie A / VA groupe x Total réparti groupe $19\,706\,834 / 20\,100\,000 \times 301\,500$	5 897	VA répartie B / VA groupe x Total réparti groupe $393\,166 / 20\,100\,000 \times 301\,500$	301 500	Total de la CVAE répartie en mode groupe = CVAE A + dégrèvement barémique B. La répartition des charges entre entreprise et État dépendra de la définition de l'assiette et de la liquidation de la CVAE en mode groupe.

PIÈCE JOINTE X

Simulations

Envoi n° 2 de la DGFIP du 2 mai 2014

DIRECTION GÉNÉRALE DES FINANCES PUBLIQUES

SERVICE DE LA GESTION FISCALE

Sous-direction des missions foncières, de la fiscalité du patrimoine et des statistiques

Bureau GF-3C

86-92, allée de Bercy – Télédock 922

75 572 - PARIS cedex 12

bureau.gf3c@dgfip.finances.gouv.fr

Affaire suivie par Isabelle OURIET
Isabelle.ouriet@dgfip.finances.gouv.fr

☎ 01.53.18.60.04 📠 01.53.18.95.15

Paris, le 2 mai 2014

Note pour

Monsieur Yves BONNET
Inspecteur général des finances

Référence : 2014_IO_0599

- Objet :** Simulation d'une répartition de CVAE de groupe aux collectivités.
- V/Référence :** Lettre de mission IGF-IGAS « territorialisation de la CVAE ». Compléments demandés lors de la réunion du vendredi 18 avril 2014.
- PJ :** 1 fichier excel

1. COMMANDES

La lettre de mission visée en référence prévoit de tirer un bilan des règles conventionnelles de répartition de la CVAE aux collectivités en appréciant, parmi d'autres, la pertinence d'une répartition de la CVAE des groupes suivant les mêmes règles que celles présidant à la répartition de la CVAE des entreprises multi-établissements, appuyée sur des simulations détaillées.

Lors de la réunion qui s'est tenue le 18 avril 2014, vous avez souhaité obtenir des compléments d'information sur la note 2014_SP1_0480 transmise le 16 avril 2014, ainsi que de nouvelles simulations complétant les résultats déjà communiqués.

1.1. Demande de précisions sur la note

Lors de la réunion du 18 avril 2014, des éclaircissements ont été demandés sur l'hypothèse prise par le bureau GF-3C d'équirépartition de la VA en cas d'absence de clés de répartition dans le système d'information fiscal¹.

En effet, la règle de gestion appliquée dans la réalité est différente de celle retenue dans la simulation.

Le bureau GF-2C a expliqué le 18 avril que chaque somme payée devait être répartie et a précisé la règle de gestion qu'il retient pour ce type de cas : ces anomalies déclaratives

¹ Page 4 de la note 2014_SP1_0480 : « En l'absence de VL et d'effectifs, la VA est équi-répartie entre les établissements du groupe ».

sont traitées dans la répartition réelle par le versement de la totalité de la CVAE à la collectivité où se situe l'établissement dit « principal ».

Cette règle de gestion n'a pas été retenue pour la simulation dans la mesure où la définition de l'établissement « principal » du groupe n'est pas arrêtée. Toutefois, la population concernée en cible comporte environ 500 entreprises appartenant à un groupe "multi établissements à la CVAE", pour un total de 1Md€ sur 1 055 Md€ de VA à répartir, soit 15 M€ de CVAE à répartir (1Md€ x 1,5% taux de CVAE).

L'hypothèse retenue n'a donc que peu d'incidence ramenée aux limites et incertitudes déjà identifiées par ailleurs.

1.2. Demandes de résultats complémentaires 2013 et 2014

De nouveaux résultats ont été demandés sur la base des répartitions 2013 et 2014.

La présente note répond à ce dernier point pour ce qui concerne la répartition 2014 et propose des restitutions complémentaires détaillant les résultats par bloc communal, par fiscalité d'EPCI et par territoire.

Les traitements informatiques portant sur le millésime 2013 sont en cours de réalisation et leurs résultats seront transmis dans les meilleurs délais.

Il est précisé que, pour mener cette nouvelle simulation pour 2013, les étapes de validation réalisées pour 2014 sont à réinitialiser en totalité, malgré la reconduction de la méthodologie « théorique », puisque le changement de millésime emporte :

- changement de la base de données des paiements à répartir (population des entreprises ayant accompli un paiement en 2012 versus paiements en 2013)
- changement de périmètre des groupes (exercice 2011 versus exercice 2012) ;
- changement du référentiel des collectivités (périmètre des collectivités locales 2013 versus périmètre 2014).

2. SOURCES ET MÉTHODOLOGIE

Les sources utilisées, ainsi que la méthodologie et les réserves applicables, sont strictement identiques à celles explicitées dans la note 2014_SP1_0480.

Pour mémoire, les groupes retenus pour la simulation sont ceux intégrés fiscalement au sens de l'article 223 A du CGI. Le fichier des périmètres des groupes intégrés fiscalement au sens de l'article 223 A du code général des impôts, est une extraction du Fichier National des Déclarations Professionnelles (FNDP) constitué à partir des informations déclarées par les têtes de groupes sur leur état 2058TS².

Ce tableau recense les entreprises membres du groupe au titre de l'exercice concerné par la déclaration d'ensemble souscrite par la tête.

La répartition correspondante est celle de 2014 : répartition en début d'année 2014 des paiements effectués en 2013 (solde 2012 et acomptes 2013 assis sur la VA produite en 2012). Le périmètre de groupes retenu est celui de 2012, dernier exercice connu.

² Tableau de synthèse du résultat et des plus et moins-values des sociétés membres du groupe à retenir pour la détermination du résultat d'ensemble.

3. RÉSULTATS

Les tableaux demandés pour 2014 par bloc communal, par fiscalité d'EPCI et par territoire (région et département) sont joints dans les fichiers excel.
Les données pour 2013 seront transmises ultérieurement.

La Sous directrice,

Signé

Catherine BRIGANT

Pièce jointe X
CVAE GROUPE - MONTANTS EN REFERENCE ET EN SIMULE PAR BLOC COMMUNAL
(cumul des versements perçus par les EPCI et les communes membres)

Légende :

FP/ fiscalité additionnelle	CA	communauté d'agglomération
FPU fiscalité unique	CC	communauté de commune
FPZ fiscalité de zone	CU	communauté urbaine

n° Siren EPCI ou code Insee Commune	Libellé EPCI ou libellé commune	EPCI ou Commune isolée	Option de l'EPCI	Forme juridique de l'EPCI	CVAE de référence	CVAE groupe	Ecart sim - ref
20000164	CC du Pays de Pange	EPCI	FPZ	CC	0,17	0,16	-0,01
20000172	CC Faucigny-Glières	EPCI	FPU	CC	2,49	2,82	0,33
20000321	CA des deux Rives de la Seine	EPCI	FPU	CA	2,86	2,72	-0,14
20000339	CC des Coteaux de Seine	EPCI	FPA	CC	1,08	1,07	-0,01
20000354	CC de la Louge et du Touch	EPCI	FPU	CC	0,06	0,06	0,00
20000388	CC du Sud Morvan	EPCI	FPA	CC	0,04	0,04	0,00
20000420	CC de la Vôge vers les Rives d	EPCI	FPU	CC	0,48	0,53	0,05
20000438	CC du Pays de Pontchâteau Sain	EPCI	FPU	CC	0,84	0,97	0,12
20000487	CC du Plateau de Lommoye	EPCI	FPU	CC	0,24	0,30	0,06
20000537	CC de la Presqu'île de Rhuys	EPCI	FPU	CC	0,44	0,44	0,00
20000545	CC des Portes de Romilly sur S	EPCI	FPZ	CC	0,77	0,81	0,04
20000594	CC Entre Loire et Allier	EPCI	FPU	CC	0,04	0,04	0,00
20000610	CC le Minervois	EPCI	FPA	CC	0,08	0,08	0,00
20000628	CC Rhône Lez Provence	EPCI	FPU	CC	1,85	1,85	0,00
20000636	CC Cévenne et Montagne Ardécho	EPCI	FPA	CC	0,02	0,02	0,00
20000644	CC des Grands Sites des Gorges	EPCI	FPA	CC	0,01	0,01	0,00
20000735	CC de la Viadène	EPCI	FPU	CC	0,22	0,23	0,01
20000743	CC du Nebbiu	EPCI	FPA	CC	0,05	0,05	0,00
20000776	CA Argenteuil - Bezons	EPCI	FPU	CA	10,59	10,33	-0,26
20000800	CC Cœur de Sologne	EPCI	FPU	CC	0,62	0,69	0,07
20000842	CC du Pays de Montmélian	EPCI	FPU	CC	1,41	1,40	0,00
20000925	CC de la Plaine Dijonnaise	EPCI	FPZ	CC	0,70	0,76	0,06
20000933	CC Sauldre et Sologne	EPCI	FPA	CC	0,70	0,69	-0,02
20000966	CC des Boutières	EPCI	FPU	CC	0,03	0,04	0,01
20000974	CC des Sources de la Loire	EPCI	FPA	CC	0,06	0,06	0,00
20000982	CC Sources de l'Ardèche	EPCI	FPU	CC	0,05	0,05	0,00
20001006	CC du Pays d'Eguzon-Val de Cre	EPCI	FPU	CC	0,15	0,16	0,01
20001105	CC du Canton de Salies-du-Sala	EPCI	FPU	CC	0,28	0,28	0,00
20001170	CC Aubrac-Lot-Causse	EPCI	FPA	CC	0,12	0,13	0,01
20004653	CC du Quercitain	EPCI	FPA	CC	0,51	0,49	-0,02
20004802	CC du Pays de Fayence	EPCI	FPA	CC	0,70	0,72	0,02
20005130	CC du Pays de Trie	EPCI	FPA	CC	0,08	0,08	0,00
20005577	CC du Controis	EPCI	FPU	CC	1,04	1,58	0,54
20005932	CC du Canton de La Ferté-Saint	EPCI	FPU	CC	0,78	0,83	0,04
20005957	CC de la Région de Ramberville	EPCI	FPZ	CC	0,51	0,52	0,00
20006047	CC du Sud Dijonnais	EPCI	FPU	CC	0,19	0,34	0,15
20006070	CC Villeneuveois, Diège et Lot	EPCI	FPU	CC	0,12	0,13	0,01
20006286	CC Val d'Eure et Vesgre	EPCI	FPA	CC	0,48	0,47	-0,01
20006385	CA de l'Aéroport du Bourget	EPCI	FPU	CA	2,56	2,47	-0,09
20006393	CC du Val de Vôge	EPCI	FPU	CC	0,04	0,04	0,00
20006427	CC Sère - Garonne - Gimone	EPCI	FPU	CC	0,08	0,10	0,01
20006435	CC des Terrasses et Plaines de	EPCI	FPU	CC	0,05	0,06	0,00
20006682	CA Beaune, Côte et Sud - Commu	EPCI	FPU	CA	4,02	4,15	0,13
20006716	CC du Nogentais	EPCI	FPZ	CC	2,40	2,46	0,06
20006765	CC des Terres d'Apcher	EPCI	FPU	CC	0,08	0,08	0,00
20006781	CC Entre 2 Lacs	EPCI	FPZ	CC	0,12	0,12	0,00
20006872	CC Champagnole Porte du Haut J	EPCI	FPU	CC	0,81	0,84	0,04
20006880	CC Moine et Sèvre	EPCI	FPU	CC	1,16	0,99	-0,16
20006930	CC du Haut Allier	EPCI	FPU	CC	0,14	0,14	0,00
20006963	CC Isle Manoire en Périgord	EPCI	FPU	CC	1,06	1,05	-0,01
20006971	CC du Perche	EPCI	FPA	CC	1,23	1,22	-0,02
20007003	CC du Pays de Longuyon	EPCI	FPA	CC	0,16	0,15	-0,01
20007045	CC des Albères et de la Côte V	EPCI	FPU	CC	1,22	1,27	0,05
20007052	CC de la Marche Berrichonne	EPCI	FPA	CC	0,11	0,11	0,00
20007128	CC Errobi	EPCI	FPU	CC	1,08	1,07	-0,01
20007177	CC du Pays de Nérondes	EPCI	FPU	CC	0,06	0,06	0,00
20007425	CC du Canton de Tournay	EPCI	FPZ	CC	0,06	0,07	0,01
20007433	CC du Canton de Saint-Laurent-	EPCI	FPZ	CC	0,04	0,04	0,00
20009611	CC des Portes du Comminges	EPCI	FPA	CC	0,10	0,09	0,00
20010650	CA du Grand Dole	EPCI	FPU	CA	3,20	3,63	0,43
20010700	CC Caux Vallée de Seine	EPCI	FPU	CC	5,14	5,92	0,78
20011286	CC de l'Aubrac Lozérien	EPCI	FPA	CC	0,03	0,03	0,00
20011625	CC du Pays Boulageois	EPCI	FPU	CC	0,28	0,28	0,00
20011773	CA Annemasse - Les Voirons - A	EPCI	FPU	CA	4,13	4,81	0,68
20011781	CC des Portes du Berry, Entre	EPCI	FPU	CC	0,18	0,22	0,03
20011799	CC de la Vallée de la Barousse	EPCI	FPZ	CC	0,06	0,08	0,02
20011997	CC Authie-Maye	EPCI	FPU	CC	0,58	0,63	0,05
20012003	CC des 2 Sources	EPCI	FPU	CC	0,17	0,17	0,00
20012037	CC de l'Isle Crémieu	EPCI	FPU	CC	0,69	0,72	0,03
20012060	CC Petite Montagne	EPCI	FPZ	CC	0,18	0,18	0,00
20012136	CC Seuil Charente Périgord	EPCI	FPZ	CC	0,17	0,18	0,01
20012144	CC du Nord Charolais	EPCI	FPA	CC	0,05	0,06	0,01
20012227	CC la Porte du Vignoble	EPCI	FPA	CC	0,41	0,38	-0,03
20013050	CC Sauer-Pechelbronn	EPCI	FPU	CC	0,39	0,39	0,00
20015162	CC de l'Oriente	EPCI	FPA	CC	0,14	0,14	0,00
20016905	CC du Pays de Lamastre	EPCI	FPU	CC	0,15	0,14	0,00
20017267	CC du Canton de Poissons	EPCI	FPU	CC	0,05	0,06	0,01
20017275	CC du Conflent	EPCI	FPU	CC	0,29	0,41	0,12
20017341	CC Lodévois et Larzac	EPCI	FPU	CC	0,31	0,32	0,01
20017408	CC Cap Lauragais	EPCI	FPA	CC	0,50	0,48	-0,01
20017762	CC de La Motte-du-Caire - Turr	EPCI	FPA	CC	0,05	0,05	0,00
20017846	CC de l'Etampois Sud Essonne	EPCI	FPU	CC	2,11	2,31	0,20
20017853	CC Boischaud-Marche	EPCI	FPA	CC	0,08	0,08	0,00
20017994	CC Morvan-Vauban	EPCI	FPA	CC	0,05	0,05	0,00
20018059	CA Mont Valérien	EPCI	FPU	CA	56,98	50,66	-6,32
20018067	CC du Madiranais	EPCI	FPA	CC	0,01	0,01	0,00
20018083	CC Desvres-Samer	EPCI	FPU	CC	0,55	0,71	0,16
20018109	CC des Terres de Siagne	EPCI	FPU	CC	0,50	0,50	0,00

Pièce jointe X

CVAE GROUPE - MONTANTS EN REFERENCE ET EN SIMULE PAR BLOC COMMUNAL

(cumul des versements perçus par les EPCI et les communes membres)

DGFIP - Bureau GF-3C

CVAE millésime 2014 - Montants en M€

Légende :

FP/ fiscalité additionnelle
 FPU fiscalité unique
 FPZ fiscalité de zone

CA
 CC
 CU

communauté d'agglomération
 communauté de commune
 communauté urbaine

n° Siren EPCI ou code Insee Commune	Libellé EPCI ou libellé commune	EPCI ou Commune isolée	Option de l'EPCI	Forme juridique de l'EPCI	CVAE de référence	CVAE groupe	Ecart sim - ref
200018158	CC des Sources de la Tille	EPCI	FPA	CC	0,04	0,04	0,00
200018166	CC du Pays du Grésivaudan	EPCI	FPU	CC	7,75	7,38	-0,37
200018190	CC du Pays d'Entrevaux	EPCI	FPA	CC	0,02	0,02	0,00
200018299	CC du Vézélien	EPCI	FPA	CC	0,06	0,06	0,00
200018315	CC Apcher-Margeride-Aubrac	EPCI	FPA	CC	0,24	0,24	0,00
200018323	CC du Canton de Beaugency	EPCI	FPU	CC	0,88	0,90	0,01
200018356	CC du Canton de MerCœur	EPCI	FPA	CC	0,08	0,13	0,05
200018364	CC du Canton de Saint-Privat	EPCI	FPA	CC	0,15	0,16	0,02
200018406	CC du Romorantinais et du Mone	EPCI	FPU	CC	1,25	1,49	0,23
200018497	CC Aure 2008	EPCI	FPA	CC	0,15	0,16	0,01
200018521	CC du Val de Bouzanne	EPCI	FPZ	CC	0,10	0,10	0,00
200018653	CA CAP Excellence	EPCI	FPU	CA	7,94	7,09	-0,85
200019008	CC du Pays de Clerval	EPCI	FPA	CC	0,25	0,20	-0,05
200022515	CC Haut Berry Val de Loire	EPCI	FPA	CC	1,48	1,49	0,01
200022523	CA Brie Francilienne	EPCI	FPU	CA	2,12	2,30	0,18
200022762	CA Valence Agglo-Sud Rhône-Alp	EPCI	FPU	CA	10,46	9,97	-0,49
200022812	CC Gâtine-Autize	EPCI	FPZ	CC	0,20	0,20	-0,01
200022846	CC du Barséquanais	EPCI	FPA	CC	0,54	0,54	0,00
200022911	CC les Quatre Collines	EPCI	FPU	CC	0,26	0,48	0,22
200022986	CC du Grand Pic Saint-Loup	EPCI	FPU	CC	1,14	1,17	0,04
200022994	CC de Château Renard	EPCI	FPU	CC	0,23	0,33	0,10
200023026	CC du Pays de Bitche	EPCI	FPU	CC	0,51	0,55	0,04
200023075	CC du Pays de Maïche	EPCI	FPA	CC	0,57	0,61	0,04
200023125	CC les Portes Briardes Entre V	EPCI	FPA	CC	2,50	2,51	0,01
200023216	CC Aubrac-Laguiole	EPCI	FPU	CC	0,17	0,20	0,04
200023240	CC Pays de Nemours	EPCI	FPU	CC	2,10	2,28	0,18
200023257	CC Sologne Bourbonnais-Niverna	EPCI	FPA	CC	0,01	0,01	0,00
200023273	CC du Nord de l'Aube	EPCI	FPA	CC	0,05	0,05	0,00
200023281	CA Mulhouse Alsace Agglomérati	EPCI	FPU	CA	13,57	14,57	1,00
200023299	CC Cœur de Tarentaise	EPCI	FPA	CC	0,64	0,65	0,02
200023307	CA du Grand Villeneuvois	EPCI	FPU	CA	2,18	2,02	-0,15
200023323	CC des Vallées du Cristal	EPCI	FPA	CC	0,51	0,52	0,00
200023331	CC Pontgibaud Sioule et Volcan	EPCI	FPU	CC	0,10	0,09	-0,01
200023356	CA Grand Paris Seine Ouest	EPCI	FPU	CA	79,12	69,27	-9,85
200023372	CC de la Vallée de Chamonix-Mo	EPCI	FPU	CC	1,20	1,20	0,00
200023414	CA Rouen-Elbeuf-Austreberthe	EPCI	FPU	CA	33,29	34,86	1,57
200023430	CA Est Ensemble	EPCI	FPU	CA	27,19	21,03	-6,16
200023448	CA Terres de France	EPCI	FPU	CA	15,40	14,87	-0,53
200023489	CC Entre Allier et Bois Noirs	EPCI	FPA	CC	0,21	0,22	0,01
200023547	CC du Pays de Luchon	EPCI	FPA	CC	0,25	0,25	-0,01
200023554	CC du Boulonnais	EPCI	FPA	CC	0,11	0,10	-0,01
200023562	CC le Cœur du Pithiverais	EPCI	FPU	CC	1,15	1,15	0,00
200023620	CC de la Gascogne Toulousaine	EPCI	FPU	CC	0,61	0,66	0,05
200023695	CC Cœur Sud Oise	EPCI	FPA	CC	0,28	0,28	0,00
200023703	CC des Trois Forêts	EPCI	FPA	CC	2,21	2,24	0,04
200023737	CA Grand Cahors	EPCI	FPU	CA	1,91	2,02	0,11
200023778	CC du Pays de Saint-Gilles-Cro	EPCI	FPU	CC	2,09	2,17	0,08
200023794	CC du Canton de Blaye	EPCI	FPU	CC	0,38	0,39	0,01
200023877	CC du Pays de Vernoux	EPCI	FPU	CC	0,10	0,11	0,01
200023919	CC Gâtinais Val de Loing	EPCI	FPA	CC	0,62	0,60	-0,02
200024487	CC du Val d'Arly - Com'Arly	EPCI	FPA	CC	0,10	0,11	0,01
200025161	CC de la Raye	EPCI	FPU	CC	0,04	0,04	0,00
200026177	CC du Chardon Lorrain	EPCI	FPU	CC	0,18	0,33	0,15
200026185	CC de la Vallée de l'Orne	EPCI	FPU	CC	0,09	0,09	0,00
200026318	CC du Rethélois	EPCI	FPU	CC	0,74	0,78	0,04
200026342	CC de Lacq	EPCI	FPU	CC	2,90	3,17	0,27
200026482	CC Bresse Revermont	EPCI	FPU	CC	0,28	0,31	0,03
200026573	CC Haut-Jura Saint-Claude	EPCI	FPU	CC	1,08	0,94	-0,13
200026706	CC Rhône Crussol	EPCI	FPU	CC	1,25	1,58	0,33
200026722	CC du Canton de Cazères	EPCI	FPA	CC	0,55	0,70	0,14
200026979	CA Seine-Défense	EPCI	FPU	CA	89,34	77,05	-12,29
200027001	CC du Sancerrois	EPCI	FPA	CC	0,29	0,29	-0,01
200027027	CC Arc Sud Bretagne	EPCI	FPU	CC	0,95	0,93	-0,02
200027035	CC Bouilly Mogne Aumont	EPCI	FPA	CC	0,11	0,10	0,00
200027068	CA du Nord Libournaise	EPCI	FPU	CA	2,92	2,91	-0,01
200027076	CC Arnon Boischaux Cher	EPCI	FPA	CC	0,27	0,32	0,05
200027100	CC Méditerranée Porte des Maur	EPCI	FPU	CC	1,54	1,49	-0,04
200027183	CA Perpignan Méditerranée	EPCI	FPU	CA	12,14	11,86	-0,27
200027217	CC Sarlat Périgord Noir	EPCI	FPU	CC	0,87	0,89	0,01
200027225	CC la Brie des Morin	EPCI	FPU	CC	0,36	0,40	0,05
200027274	CC du Cœur de la Brie	EPCI	FPU	CC	0,40	0,38	-0,03
200027308	CC d'Auvergne Vingeanne et Mon	EPCI	FPZ	CC	0,31	0,36	0,05
200027399	CC Fumel Communauté	EPCI	FPU	CC	0,34	0,47	0,13
200027548	CC des Savanes	EPCI	FPU	CC	1,83	2,15	0,31
200029734	CC des 4 B	EPCI	FPU	CC	0,73	0,84	0,11
200029999	CC Rives de l'Ain - Pays de Ce	EPCI	FPU	CC	0,49	0,51	0,02
200030104	CC les Terres du Gâtinais	EPCI	FPA	CC	0,34	0,35	0,01
200030195	Métropole Nice Côte d'Azur	EPCI	FPU	Mét	29,91	29,54	-0,37
200030229	CC du Val des Mauves	EPCI	FPU	CC	0,90	1,05	0,16
200030385	CA Blois-Agglopolys	EPCI	FPU	CA	8,02	8,50	0,49
200030435	CC d'Aire sur l'Adour	EPCI	FPU	CC	0,83	0,76	-0,07
200030500	CC des Portes de la Brie	EPCI	FPA	CC	1,72	1,78	0,06
200030518	CC Entre Somme et Loire	EPCI	FPA	CC	0,60	0,25	-0,34
200030526	CC du Ried de Marckolsheim	EPCI	FPZ	CC	0,61	0,65	0,04
200030559	CC du Betz et de la Cléry	EPCI	FPU	CC	0,41	0,44	0,03
200030583	CC de la Région de Haguenau	EPCI	FPU	CC	5,77	5,82	0,05
200030609	CC du Cœur de l'Avesnois	EPCI	FPU	CC	0,67	0,74	0,07
200030617	CC Bièvre Chambaran	EPCI	FPU	CC	0,53	0,57	0,04

Légende :

FP/ fiscalité additionnelle
FPU fiscalité unique
FPZ fiscalité de zone

CA communauté d'agglomération
CC communauté de commune
CU communauté urbaine

n° Siren EPCI ou code Insee Commune	Libellé EPCI ou libellé commune	EPCI ou Commune isolée	Option de l'EPCI	Forme juridique de l'EPCI	CVAE de référence	CVAE groupe	Ecart sim - ref
200030633	CC du Caudrésis et du Catésis	EPCI	FPU	CC	2,02	3,11	1,09
200030658	CC du Trièves	EPCI	FPU	CC	0,32	0,32	-0,01
200030674	CA Val de Garonne Agglomération	EPCI	FPU	CA	2,58	2,65	0,07
200030716	CC du Grand Roye	EPCI	FPA	CC	1,04	1,09	0,05
200030823	CC de Saint-Dizier, Der et Bla	EPCI	FPU	CC	2,81	3,28	0,47
200032514	CC Berry Loire Vauvize	EPCI	FPA	CC	0,14	0,14	0,00
200033025	CA Bar-le-Duc - Sud Meuse	EPCI	FPU	CA	2,23	2,16	-0,06
200033116	CC Cluses-Arve et Montagnes	EPCI	FPU	CC	4,74	4,84	0,10
200033124	CC Lisieux Cœur Pays d'Auge	EPCI	FPU	CC	2,55	2,62	0,06
200033157	CA Caen la Mer	EPCI	FPU	CA	17,41	17,41	0,00
200033173	CC Haute Vallée de Chevreuse	EPCI	FPA	CC	1,01	1,04	0,02
200033181	CA de Chartres Métropole	EPCI	FPU	CA	8,98	9,70	0,71
200033199	CC Coteaux du Vexin	EPCI	FPA	CC	1,12	1,24	0,13
200033207	CC Vierzon-Sologne-Berry	EPCI	FPU	CC	1,60	1,53	-0,07
200033215	CC Maisons-Mesnil	EPCI	FPA	CC	1,19	1,14	-0,05
200033298	CC des Coëvrons	EPCI	FPU	CC	1,19	1,46	0,27
200033371	CA Europ'Essonne	EPCI	FPU	CA	21,40	20,97	-0,43
200033413	CA Seine Amont	EPCI	FPU	CA	17,01	17,63	0,62
200033520	CC du Brannais	EPCI	FPU	CC	0,12	0,12	0,00
200033538	CC Les Avant-Monts du Centre H	EPCI	FPU	CC	0,14	0,14	0,00
200033579	CU d'Arras	EPCI	FPU	CU	7,15	7,13	-0,02
200033686	CA Reims Métropole	EPCI	FPU	CA	15,95	17,16	1,21
200033827	CC de Fium'orbu Castellu	EPCI	FPA	CC	0,40	0,40	0,00
200033868	CC des Ballons des Hautes Vosg	EPCI	FPZ	CC	0,51	0,44	-0,08
200034023	CC Tarn Agout	EPCI	FPU	CC	1,10	1,00	-0,10
200034031	CC des Monts d'Alban et du Vil	EPCI	FPU	CC	0,09	0,09	0,00
200034049	CC du Réalmontais et du Montre	EPCI	FPU	CC	0,21	0,21	0,00
200034056	CC du Lautrecois - Pays d'Agou	EPCI	FPZ	CC	0,19	0,21	0,02
200034064	CC du Cordais et du Causse	EPCI	FPU	CC	0,06	0,06	0,00
200034098	CC des Montagnes du Giffre	EPCI	FPA	CC	0,45	0,46	0,01
200034130	CC Gally-Mauldre	EPCI	FPU	CC	0,59	0,98	0,39
200034197	CC Montaigne Montravel et Gurs	EPCI	FPZ	CC	0,20	0,23	0,03
200034205	CC de la Costa Verde	EPCI	FPA	CC	0,17	0,17	0,00
200034270	CC Barr-Bernstein	EPCI	FPZ	CC	0,80	0,82	0,02
200034288	CC du Pays de Marmoutier-Somme	EPCI	FPZ	CC	0,25	0,46	0,22
200034353	CC Cœur de Puisaye	EPCI	FPU	CC	0,37	0,35	-0,02
200034361	CA d'Epinal	EPCI	FPU	CA	4,83	5,37	0,54
200034379	CC du Pays d'Uzès	EPCI	FPU	CC	0,75	0,76	0,01
200034411	CC du Piémont Cévenol	EPCI	FPU	CC	0,31	0,35	0,03
200034601	CC Causses Aigoual Cévennes	EPCI	FPA	CC	0,05	0,04	0,00
200034635	CC du Kochersberg	EPCI	FPU	CC	0,47	0,49	0,02
200034676	CC La Ferté - Saint-Michel	EPCI	FPU	CC	0,31	0,31	0,00
200034684	CC du Bassin de Neufchâteau	EPCI	FPU	CC	0,59	0,65	0,06
200034692	CA du Gard Rhodanien	EPCI	FPU	CA	3,90	4,26	0,37
200034700	CA Durance Luberon Verdon Aggl	EPCI	FPU	CA	3,32	3,44	0,12
200034718	CC Vitry Champagne et Der	EPCI	FPU	CC	1,39	1,47	0,07
200034726	CC Bastides de Lomagne	EPCI	FPU	CC	0,18	0,23	0,05
200034817	CA Bergeracoise	EPCI	FPU	CA	2,32	2,39	0,08
200034825	CA du Grand Guéret	EPCI	FPU	CA	1,12	1,13	0,01
200034833	CC des Bastides Dordogne-Périg	EPCI	FPU	CC	0,48	0,58	0,10
200034841	CC du Sullias	EPCI	FPU	CC	0,86	1,07	0,21
200034874	CC de Côtes de Meuse - Woëvre	EPCI	FPZ	CC	0,17	0,17	0,00
200034882	CC Pays du Mont-Blanc	EPCI	FPA	CC	3,27	3,29	0,02
200034916	CC Asse Bléone Verdon	EPCI	FPU	CC	0,79	0,81	0,02
200034924	CC Les Portes du Poitou	EPCI	FPU	CC	1,20	1,26	0,07
200034957	CC du Frontonnais	EPCI	FPA	CC	1,56	1,52	-0,05
200035020	CC Billom-Saint Dier / Vallée	EPCI	FPU	CC	0,24	0,24	0,00
200035087	CA Rhône Alpilles Durance	EPCI	FPU	CA	2,39	2,49	0,09
200035103	CC de la Vallée de la Haute Sa	EPCI	FPZ	CC	0,17	0,17	0,00
200035111	CC des Sources de l'Orne	EPCI	FPZ	CC	0,34	0,36	0,02
200035129	CC Cèze Cévennes	EPCI	FPU	CC	0,30	0,30	0,00
200035137	CC Marche Occitane - Val d'Ang	EPCI	FPU	CC	0,19	0,19	0,00
200035152	CA Alès Agglomération	EPCI	FPU	CA	4,05	4,43	0,38
200035178	CC Pays de Saint-Éloy-les-Mine	EPCI	FPU	CC	0,61	0,61	0,00
200035202	CC du Pays de Charlieu Belmont	EPCI	FPU	CC	0,84	0,92	0,07
200035210	CC Chalaronne Centre	EPCI	FPZ	CC	0,69	0,78	0,09
200035228	CC du Pays de Pont-de-Roide	EPCI	FPA	CC	0,31	0,38	0,06
200035251	CC di E Tre Pieve : Boziu, Mer	EPCI	FPA	CC	0,00	0,00	0,00
200035269	CC Chambaran Vinay Vercors	EPCI	FPU	CC	0,57	0,57	-0,01
200035319	CA Var Estérel Méditerranée (C	EPCI	FPU	CA	6,07	6,25	0,18
200035327	CC Cazals Salviac	EPCI	FPA	CC	0,06	0,06	0,00
200035426	CC la Porte des Vallées	EPCI	FPU	CC	0,43	0,42	-0,01
200035434	CC Les Vertes Collines du Sain	EPCI	FPU	CC	1,14	1,20	0,06
200035442	CC du Sud Artois	EPCI	FPU	CC	0,81	0,86	0,05
200035459	CA d'Agen	EPCI	FPU	CA	6,32	6,59	0,27
200035533	CC du Grand Saint-Emilionnais	EPCI	FPU	CC	0,40	0,39	-0,02
200035541	CC des Landes d'Armagnac	EPCI	FPU	CC	0,40	0,35	-0,05
200035566	CC Portes de Puisaye Forterre	EPCI	FPZ	CC	0,16	0,16	0,00
200035590	CC du Pays de Coulommiers	EPCI	FPZ	CC	1,07	1,02	-0,04
200035632	CC Armagnac Adour	EPCI	FPU	CC	0,22	0,23	0,01
200035665	CA Seine-Eure	EPCI	FPU	CA	8,87	10,41	1,53
200035699	CC du Haut Trégor	EPCI	FPU	CC	0,29	0,30	0,00
200035707	CC Piège Lauragais Malepère	EPCI	FPU	CC	0,30	0,32	0,02
200035715	CA Carcassonne Agglo	EPCI	FPU	CA	3,94	4,10	0,16
200035723	CC Ventoux-Sud	EPCI	FPU	CC	0,10	0,08	-0,01
200035731	CA du Roannais	EPCI	FPU	CA	5,69	5,74	0,05
200035749	CA de Marne la Vallée - Val Ma	EPCI	FPU	CA	9,69	9,51	-0,17
200035756	CC Astarac Arros en Gascogne	EPCI	FPU	CC	0,31	0,34	0,03

Légende :

FP/ fiscalité additionnelle	CA	communauté d'agglomération
FPU fiscalité unique	CC	communauté de commune
FPZ fiscalité de zone	CU	communauté urbaine

n° Siren EPCI ou code Insee Commune	Libellé EPCI ou libellé commune	EPCI ou Commune isolée	Option de l'EPCI	Forme juridique de l'EPCI	CVAE de référence	CVAE groupe	Ecart sim - ref
200035764	CC de la Beauce Loirétaine	EPCI	FPU	CC	1,05	1,68	0,63
200035772	CC du Pays de Saintois	EPCI	FPA	CC	0,22	0,22	0,00
200035780	CC de Plancoët-Plélan	EPCI	FPZ	CC	0,53	0,52	-0,01
200035806	CC de Hazelle en Haye	EPCI	FPU	CC	0,97	0,93	-0,04
200035814	CA du Pays de Flers	EPCI	FPU	CA	1,95	2,13	0,18
200035848	CC du Canton de Châtillon sur	EPCI	FPA	CC	0,14	0,14	0,00
200035855	CC Castelnaudary Lauragais Aud	EPCI	FPU	CC	0,99	1,11	0,13
200035863	CC de la Région Léznanaise C	EPCI	FPU	CC	0,70	0,64	-0,05
200035871	CC des Corbières	EPCI	FPA	CC	0,10	0,06	-0,04
200035921	CA Cambrai	EPCI	FPU	CA	3,41	3,37	-0,04
200035939	CC des Terres du Grand Meaulne	EPCI	FPU	CC	0,08	0,09	0,00
200035954	CC du Grand Langres	EPCI	FPZ	CC	1,29	1,28	-0,01
200035970	CC Vexin Centre	EPCI	FPZ	CC	1,03	0,92	-0,11
200035988	CC du Canton de Tinchebray	EPCI	FPU	CC	0,27	0,22	-0,05
200035996	CC des Vallées de Merlerault	EPCI	FPZ	CC	0,13	0,15	0,02
200036002	CC des Courbes de l'Orne	EPCI	FPA	CC	0,13	0,10	-0,03
200036051	CC de la Conca d'Oro	EPCI	FPA	CC	0,08	0,08	0,00
200036069	CC du Bassin de Mortagne au Pe	EPCI	FPZ	CC	0,61	0,60	-0,01
200036077	CC du Golfe de Saint Tropez	EPCI	FPA	CC	4,77	4,66	-0,11
200036093	CA Roissy Porte de France	EPCI	FPU	CA	11,94	11,44	-0,50
200036135	CC Cœur de France	EPCI	FPA	CC	0,70	0,82	0,12
200036150	CC des Hauts du Val de Saône	EPCI	FPZ	CC	0,39	0,37	-0,02
200036168	CC des Pays de l'Aigle et de l	EPCI	FPU	CC	1,00	0,99	-0,01
200036325	CC de la Vallée d'Abondance	EPCI	FPA	CC	0,30	0,29	-0,01
200036358	CC de Bourmont, Breuvannes, Sa	EPCI	FPZ	CC	0,27	0,33	0,06
200036366	CC Vannier Amance	EPCI	FPA	CC	0,14	0,20	0,06
200036382	CC des Coteaux de Pouyastruc	EPCI	FPA	CC	0,02	0,02	0,00
200036457	CC Bigorre Adour Echez	EPCI	FPA	CC	0,09	0,09	0,00
200036465	CC de Thann Cernay	EPCI	FPU	CC	2,99	3,17	0,17
200036473	CA de Saintes	EPCI	FPU	CA	2,80	2,91	0,11
200036499	CC de Marana-Golo	EPCI	FPA	CC	1,58	1,63	0,04
200036523	CC des Bastides en Haut Agenai	EPCI	FPZ	CC	0,34	0,36	0,02
200036549	CC Val de Gray	EPCI	FPU	CC	0,95	0,99	0,03
200036572	CC Porte d'Aquitaine en Pays d	EPCI	FPA	CC	0,03	0,03	0,00
200036614	CA Sud Pays Basque	EPCI	FPU	CA	3,07	3,22	0,15
200036655	CC du Mortainais	EPCI	FPU	CC	0,28	0,29	0,00
200036721	CC du Val de Sée	EPCI	FPU	CC	0,36	0,40	0,04
200037059	CC de la Haute Somme	EPCI	FPA	CC	1,69	1,82	0,13
240100156	CC de Montrevel en Bresse	EPCI	FPA	CC	0,63	0,87	0,24
240100172	CC d'Oyonnax	EPCI	FPU	CC	3,37	3,45	0,08
240100339	CC du Canton de Saint Trivier	EPCI	FPU	CC	0,11	0,11	0,00
240100347	CC Terre d'Eaux	EPCI	FPA	CC	0,12	0,12	-0,01
240100354	CC de Belley-Bas Bugey	EPCI	FPA	CC	0,93	0,97	0,04
240100370	CC du Valromey	EPCI	FPA	CC	0,09	0,09	0,00
240100396	CC de la Vallée de l'Albarine	EPCI	FPA	CC	0,20	0,20	-0,01
240100412	CC Rhône - Chartreuse de Porte	EPCI	FPA	CC	0,14	0,14	0,00
240100438	CC du Colombier	EPCI	FPA	CC	0,40	0,40	0,00
240100578	CC du Plateau d'Hauteville	EPCI	FPU	CC	0,17	0,17	0,00
240100594	CC Val de Saône-Chalarnonne	EPCI	FPU	CC	0,20	0,20	0,00
240100602	CC Saône-Vallée	EPCI	FPU	CC	1,23	1,44	0,21
240100610	CC du Canton de Montluel	EPCI	FPU	CC	2,38	2,38	0,00
240100628	CA de Bourg en Bresse	EPCI	FPU	CA	4,99	5,12	0,13
240100636	CC de Treffort en Revermont	EPCI	FPU	CC	0,25	0,25	-0,01
240100651	CC du Canton de Coligny	EPCI	FPA	CC	0,11	0,19	0,08
240100669	CC des Bords de Veyle	EPCI	FPA	CC	0,29	0,27	-0,02
240100677	CC du Canton de Chalamont	EPCI	FPZ	CC	0,12	0,12	0,00
240100685	CC du Canton de Pont de Vaux	EPCI	FPA	CC	0,38	0,43	0,05
240100693	CC de la Vallière	EPCI	FPU	CC	0,39	0,37	-0,02
240100701	CC des Monts Berthiand	EPCI	FPA	CC	0,53	0,51	-0,02
240100727	CC de Montmerle Trois Rivières	EPCI	FPU	CC	0,31	0,29	-0,01
240100735	CC Porte Ouest de la Dombes	EPCI	FPU	CC	0,41	0,40	-0,01
240100743	CC Bugey-Arène-Furans	EPCI	FPA	CC	0,03	0,03	0,00
240100750	CC du Pays de Gex	EPCI	FPZ	CC	2,60	2,54	-0,06
240100800	CC de Miribel et du Plateau	EPCI	FPU	CC	3,02	2,91	-0,11
240100818	CC du Pays de Bâgé	EPCI	FPU	CC	0,71	0,66	-0,04
240100826	CC du Canton de Pont de Veyle	EPCI	FPU	CC	0,48	0,48	-0,01
240100842	CC Bresse Dombes Sud Revermont	EPCI	FPU	CC	0,30	0,29	-0,01
240100867	CC de la Combe du Val	EPCI	FPZ	CC	0,07	0,07	0,00
240100875	CC Centre Dombes	EPCI	FPU	CC	0,51	0,71	0,19
240100883	CC de la Plaine de l'Ain	EPCI	FPU	CC	7,11	7,42	0,32
240100891	CC du Pays Bellegardien	EPCI	FPZ	CC	1,14	1,15	0,00
240100909	CC Lac de Nantua	EPCI	FPZ	CC	0,65	0,66	0,01
240200261	CA de Saint Quentin	EPCI	FPU	CA	4,10	4,80	0,70
240200279	CC de la Vallée de l'Oise	EPCI	FPZ	CC	0,73	0,65	-0,08
240200402	CC du Val d'Origny	EPCI	FPA	CC	0,39	0,39	0,00
240200410	CC du Laonnois	EPCI	FPZ	CC	1,86	1,90	0,04
240200428	CC des Villes d'Oyse	EPCI	FPZ	CC	0,42	0,37	-0,04
240200436	CC du Pays de la Vallée de l'A	EPCI	FPA	CC	0,39	0,45	0,06
240200444	CC de la Thiérache du Centre	EPCI	FPU	CC	1,26	1,48	0,22
240200451	CC de la Thiérache d'Aumale	EPCI	FPA	CC	0,54	0,49	-0,06
240200469	CC du Pays de la Serre	EPCI	FPU	CC	0,77	0,82	0,05
240200477	CA du Soissonnais	EPCI	FPU	CA	2,22	2,42	0,20
240200485	CC de la Région de Guise	EPCI	FPZ	CC	0,41	0,42	0,01
240200493	CC du Pays du Vermandois	EPCI	FPU	CC	0,82	0,71	-0,11
240200501	CC du Val de l'Aisne	EPCI	FPZ	CC	0,54	0,52	-0,02
240200519	CC du Canton d'Oulchy le Châte	EPCI	FPZ	CC	0,14	0,14	-0,01
240200527	CC du Canton de Saint Simon	EPCI	FPU	CC	0,13	0,19	0,07
240200550	CC du Canton de Condé en Brie	EPCI	FPZ	CC	0,11	0,09	-0,02

Pièce jointe X
CVAE GROUPE - MONTANTS EN REFERENCE ET EN SIMULE PAR BLOC COMMUNAL
(cumul des versements perçus par les EPCI et les communes membres)

Légende :

FP/ fiscalité additionnelle	CA	communauté d'agglomération
FPU fiscalité unique	CC	communauté de commune
FPZ fiscalité de zone	CU	communauté urbaine

n° Siren EPCI ou code Insee Commune	Libellé EPCI ou libellé commune	EPCI ou Commune isolée	Option de l'EPCI	Forme juridique de l'EPCI	CVAE de référence	CVAE groupe	Ecart sim - ref
240200568	CC de l'Ourcq et du Clignon	EPCI	FPZ	CC	0,22	0,28	0,06
240200576	CC de la Champagne Picarde	EPCI	FPZ	CC	0,45	0,49	0,04
240200584	CC du Canton de Charly sur Mar	EPCI	FPA	CC	0,26	0,28	0,02
240200592	CC du Chemin des Dames	EPCI	FPA	CC	0,11	0,10	0,00
240200600	CC du Pays des Trois Rivières	EPCI	FPU	CC	0,59	0,60	0,01
240200618	CC de la Région de Château Thi	EPCI	FPU	CC	1,76	1,80	0,04
240200626	CC du Tardenois	EPCI	FPA	CC	0,24	0,25	0,01
240200634	CC des Portes de la Thiérache	EPCI	FPU	CC	0,29	0,35	0,06
240200642	CC du Val de l'Ailette	EPCI	FPU	CC	0,08	0,08	0,00
240200659	CC des Vallons d'Anizy	EPCI	FPA	CC	0,29	0,24	-0,04
240200683	CC Chauny Tergnier	EPCI	FPU	CC	1,34	1,39	0,05
240200691	CC Villers-Cotterêts - Forêt d	EPCI	FPU	CC	1,38	1,20	-0,18
240300418	CC de la Montagne Bourbonnaise	EPCI	FPA	CC	0,09	0,08	-0,01
240300426	CA de Vichy Val d'Allier	EPCI	FPU	CA	3,71	4,37	0,66
240300491	CC du Pays de Lapalisse	EPCI	FPU	CC	0,23	0,23	0,00
240300533	CC du Bassin de Gannat	EPCI	FPZ	CC	0,49	0,54	0,05
240300558	CC du Pays de Tronçais	EPCI	FPU	CC	0,11	0,11	0,00
240300566	CC du Val de Cher	EPCI	FPZ	CC	0,12	0,12	0,00
240300582	CC de Commeny-Néris les Bain	EPCI	FPZ	CC	1,33	1,26	-0,07
240300590	CC de la Région de Montmarault	EPCI	FPZ	CC	0,46	0,45	-0,01
240300608	CA Montluçonnaise	EPCI	FPU	CA	3,91	4,16	0,25
240300616	CA de Moulins	EPCI	FPU	CA	2,41	2,46	0,05
240300624	CC du Pays de Marcillat en Com	EPCI	FPZ	CC	0,05	0,05	0,00
240300640	CC Val de Besbre - Sologne Bou	EPCI	FPU	CC	0,33	0,32	0,00
240300657	CC du Pays d'Huriel	EPCI	FPZ	CC	0,05	0,05	0,00
240300673	CC le Donjon - Val Libre	EPCI	FPU	CC	0,05	0,05	0,00
240300681	CC Sioule, Colettes et Bouble	EPCI	FPZ	CC	0,12	0,12	0,01
240300699	CC en Pays Saint Pourcinois	EPCI	FPU	CC	0,74	1,66	0,92
240300707	CC Varennes Forterre	EPCI	FPU	CC	0,33	0,32	-0,01
240300715	CC Bocage Sud	EPCI	FPZ	CC	0,06	0,06	0,00
240300723	CC du Pays de Lévis en Bocage	EPCI	FPA	CC	0,09	0,12	0,03
240300731	CC en Bocage Bourbonnais	EPCI	FPZ	CC	0,21	0,21	-0,01
240300756	CC du Pays de Chevagnes en Sol	EPCI	FPA	CC	0,06	0,06	0,00
240400010	CC du Teillon	EPCI	FPA	CC	0,01	0,01	0,00
240400135	CC du Pays de Seyne	EPCI	FPA	CC	0,07	0,07	0,00
240400275	CC Ubaye/Serre-Ponçon	EPCI	FPA	CC	0,08	0,08	0,00
240400283	CC du Sisteronais	EPCI	FPA	CC	0,85	1,36	0,51
240400291	CC de la Moyenne Durance	EPCI	FPU	CC	0,76	0,73	-0,03
240400366	CC de Haute Provence	EPCI	FPZ	CC	0,10	0,10	-0,01
240400374	CC Vallée de l'Ubaye	EPCI	FPU	CC	0,31	0,27	-0,04
240400382	CC du Moyen Verdon	EPCI	FPA	CC	0,16	0,16	0,01
240400408	CC des Duyes et Bléone	EPCI	FPZ	CC	0,03	0,03	0,00
240400440	CC Pays Forcalquier et Montagn	EPCI	FPU	CC	0,20	0,27	0,06
240400481	CC de la Vallée du Jabron	EPCI	FPA	CC	0,01	0,01	0,00
240400499	CC du Pays de Banon	EPCI	FPU	CC	0,04	0,04	0,00
240400507	CC de Haute Bléone	EPCI	FPA	CC	0,00	0,00	0,00
240400515	CC du Haut Verdon - Val d'Allo	EPCI	FPA	CC	0,07	0,07	0,00
240400523	CC Terres de Lumière	EPCI	FPA	CC	0,04	0,12	0,07
240400531	CC Lure Vançon Durance	EPCI	FPU	CC	0,05	0,05	0,00
240500181	CC du Haut-Buëch	EPCI	FPU	CC	0,01	0,01	0,00
240500199	CC des Deux Buëch	EPCI	FPZ	CC	0,14	0,14	0,00
240500215	CC du Champsaur	EPCI	FPA	CC	0,12	0,11	0,00
240500223	CC du Queyras	EPCI	FPA	CC	0,09	0,08	0,00
240500314	CC de Tallard Barillonnette	EPCI	FPA	CC	0,30	0,31	0,00
240500322	CC du Canton de Ribiers Val de	EPCI	FPA	CC	0,03	0,03	0,00
240500330	CC du Haut-Champsaur	EPCI	FPA	CC	0,12	0,12	0,00
240500348	CC du Valgaudemar	EPCI	FPA	CC	0,03	0,03	0,00
240500363	CC de l'Embrunais	EPCI	FPU	CC	0,39	0,39	0,01
240500389	CC du Laragnais	EPCI	FPU	CC	0,24	0,24	0,00
240500397	CC du Serrois	EPCI	FPZ	CC	0,05	0,05	0,00
240500413	CC Interdépartementale des Bar	EPCI	FPA	CC	0,02	0,02	0,00
240500421	CC du Pays de Serre-Ponçon	EPCI	FPA	CC	0,12	0,13	0,01
240500439	CC du Briançonnais	EPCI	FPU	CC	1,02	1,14	0,12
240500447	CC de la Vallée de l'Oule	EPCI	FPA	CC	0,00	0,00	0,00
240500454	CC du Savinois Serre-Ponçon	EPCI	FPA	CC	0,10	0,10	0,00
240500462	CC du Pays des Ecrins	EPCI	FPA	CC	0,27	0,27	0,01
240500470	CC de la Vallée de l'Avance	EPCI	FPA	CC	0,26	0,26	0,00
240500488	CC du Guillestrois	EPCI	FPA	CC	0,44	0,49	0,05
240600460	CA du Moyen Pays Provençal - P	EPCI	FPU	CA	4,54	4,52	-0,02
240600486	CC les Coteaux d'Azur	EPCI	FPU	CC	0,68	0,74	0,07
240600494	CC de Cians Var	EPCI	FPA	CC	0,04	0,04	0,00
240600502	CC de la Vallée de l'Estéron	EPCI	FPA	CC	0,08	0,08	0,00
240600528	CC des Monts d'Azur	EPCI	FPA	CC	0,02	0,02	0,00
240600551	CA de la Riviera Française	EPCI	FPU	CA	2,02	1,93	-0,09
240600569	CC des Vallées d'Azur	EPCI	FPA	CC	0,08	0,09	0,01
240600585	CA de Sophia Antipolis	EPCI	FPU	CA	15,94	16,02	0,08
240600593	CC du Pays des Paillons	EPCI	FPU	CC	0,76	0,77	0,01
240700286	CC les Deux Chênes	EPCI	FPZ	CC	0,18	0,18	0,00
240700302	CC du Pays de Beaume Drobie	EPCI	FPU	CC	0,17	0,18	0,01
240700310	CC du Pays de Vals	EPCI	FPU	CC	1,59	1,62	0,03
240700328	CC Porte des Hautes Cévennes A	EPCI	FPA	CC	0,05	0,05	0,00
240700336	CC Pays de Jalès	EPCI	FPZ	CC	0,03	0,03	0,00
240700617	CC Val de Ligne	EPCI	FPZ	CC	0,11	0,11	0,00
240700625	CC des Grands Serres	EPCI	FPA	CC	0,05	0,06	0,01
240700641	CC du Haut Vivarais	EPCI	FPU	CC	0,14	0,14	-0,01
240700666	CC du Bassin d'Annonay	EPCI	FPU	CC	1,61	2,04	0,42
240700674	CC du Vinobre	EPCI	FPU	CC	0,22	0,22	0,00
240700708	CC Rhône Helvie	EPCI	FPU	CC	0,25	0,28	0,03

Légende :

FP/ fiscalité additionnelle	CA	communauté d'agglomération
FPU fiscalité unique	CC	communauté de commune
FPZ fiscalité de zone	CU	communauté urbaine

n° Siren EPCI ou code Insee Commune	Libellé EPCI ou libellé commune	EPCI ou Commune isolée	Option de l'EPCI	Forme juridique de l'EPCI	CVAE de référence	CVAE groupe	Ecart sim - ref
240700716	CC du Val d'Ay	EPCI	FPU	CC	0,09	0,09	0,00
240700740	CC des Châtagniers	EPCI	FPA	CC	0,01	0,01	0,00
240700757	CC Vivarhône	EPCI	FPU	CC	0,38	0,49	0,10
240700765	CC Cévennes Vivaroises	EPCI	FPA	CC	0,03	0,03	0,00
240700773	CC d'Eyrieux aux Serres	EPCI	FPZ	CC	0,07	0,07	0,00
240700781	CC du Tournonais	EPCI	FPU	CC	0,84	0,86	0,01
240700799	CC du Pays du Cheylard	EPCI	FPU	CC	0,34	0,36	0,03
240700807	CC de la Roche de Gourdon	EPCI	FPA	CC	0,01	0,01	0,00
240700815	CC de Berg et Coiron	EPCI	FPZ	CC	0,20	0,21	0,01
240700823	CC Le Pays des Vans	EPCI	FPZ	CC	0,11	0,11	0,00
240700831	CC Barrès Coiron	EPCI	FPU	CC	2,36	2,38	0,02
240700849	CC du Pays de Saint-Félicien	EPCI	FPU	CC	0,08	0,12	0,04
240700856	CC Privas Rhône et Vallées	EPCI	FPZ	CC	1,03	1,26	0,23
240700864	CC du Rhône aux Gorges de l'Ar	EPCI	FPU	CC	0,54	0,45	-0,09
240700880	CC des Gorges de l'Ardèche, Te	EPCI	FPU	CC	0,54	0,57	0,03
240800821	CC Ardennes, Rives de Meuse	EPCI	FPZ	CC	2,20	2,30	0,10
240800839	CC de la Région de Signy le Pe	EPCI	FPZ	CC	0,05	0,05	0,00
240800847	CC des Cantons de Carignon, Mo	EPCI	FPU	CC	0,71	0,65	-0,06
240800854	CC des Balcons de la Meuse	EPCI	FPU	CC	0,09	0,09	0,00
240800862	CC des Crêtes Préardennaises	EPCI	FPU	CC	0,38	0,37	-0,01
240800870	CC du Pays des Sources au Val	EPCI	FPU	CC	0,07	0,06	-0,01
240800904	CC des Plaines du Porcien	EPCI	FPU	CC	0,06	0,07	0,00
240800920	CC de l'Argonne Ardennaise	EPCI	FPU	CC	0,62	0,60	-0,02
240800946	CC Meuse et Semoy	EPCI	FPU	CC	0,56	0,67	0,10
240800953	CC du Pays Sedanais	EPCI	FPZ	CC	1,97	1,89	-0,08
240800961	CC de l'Asfeldois	EPCI	FPU	CC	0,07	0,07	0,00
240800979	CC de la Thiérache Ardennaise	EPCI	FPU	CC	0,07	0,07	0,00
240800987	CC Val et Plateau d'Ardenne	EPCI	FPA	CC	0,16	0,19	0,03
240800995	CC du Junivillois	EPCI	FPU	CC	0,14	0,14	0,00
240801001	CA de Charleville-Mézières Cœu	EPCI	FPU	CA	3,34	3,44	0,10
240801019	CC des Plaines et Forêts de l'	EPCI	FPU	CC	0,66	0,64	-0,02
240900266	CC des Vallées d'Ax	EPCI	FPU	CC	0,43	0,49	0,06
240900316	CC d'Auzat et du Vicdessos	EPCI	FPA	CC	0,09	0,09	0,00
240900324	CC de l'Agglomération de Saint	EPCI	FPZ	CC	0,49	0,54	0,05
240900332	CC du Canton de Varilhès	EPCI	FPU	CC	0,32	0,33	0,02
240900357	CC du Canton d'Oust	EPCI	FPA	CC	0,03	0,03	0,00
240900373	CC du Canton de Massat	EPCI	FPA	CC	0,01	0,01	0,00
240900381	CC du Pays de Foix	EPCI	FPU	CC	0,72	0,73	0,02
240900407	CC du Pays de Pamiers	EPCI	FPA	CC	1,26	1,33	0,07
240900415	CC de Saverdun	EPCI	FPZ	CC	0,39	0,42	0,03
240900423	CC Seronnais 117	EPCI	FPZ	CC	0,03	0,02	-0,01
240900431	CC du Pays de Tarascon	EPCI	FPU	CC	0,27	0,29	0,02
240900449	CC Moyenne Vallée de l'Hers	EPCI	FPA	CC	0,00	0,00	0,00
240900456	CC du Pays de Mirepoix	EPCI	FPU	CC	0,19	0,21	0,01
240900464	CC du Pays d'Olmes	EPCI	FPU	CC	0,45	0,46	0,01
240900472	CC Castillonais	EPCI	FPA	CC	0,05	0,06	0,00
240900480	CC du Bas Couserans	EPCI	FPA	CC	0,02	0,02	0,00
240900498	CC du Val Couserans	EPCI	FPA	CC	0,01	0,01	0,00
240900506	CC du Volvestre Ariégeois	EPCI	FPA	CC	0,02	0,02	0,00
240900522	CC de Lèze	EPCI	FPA	CC	0,20	0,18	-0,01
240900530	CC de l'Arize	EPCI	FPA	CC	0,05	0,05	0,00
240900555	CC du Donezan	EPCI	FPA	CC	0,02	0,02	0,00
241000116	CC du Chavangeois	EPCI	FPA	CC	0,05	0,05	0,00
241000223	CC Forêts, Lacs, Terres en Cha	EPCI	FPA	CC	0,17	0,15	-0,02
241000256	CC de la Région de Ramerupt	EPCI	FPA	CC	0,07	0,07	0,00
241000264	CC de la Région des Riceys	EPCI	FPA	CC	0,06	0,06	0,00
241000280	CC Seine Fontaine Beauregard	EPCI	FPA	CC	0,32	0,34	0,03
241000363	CC de la Région d'Arcis sur Au	EPCI	FPZ	CC	0,71	0,71	0,00
241000371	CC de Plancy-l'Abbaye	EPCI	FPA	CC	0,08	0,08	0,00
241000389	CC de Soullaines	EPCI	FPU	CC	0,16	0,15	-0,01
241000397	CA Grand Troyes	EPCI	FPU	CA	8,31	8,39	0,08
241000405	CC de la Région de Bar sur Aub	EPCI	FPZ	CC	0,48	0,51	0,03
241000413	CC Seine, Melda, Coteaux	EPCI	FPA	CC	0,69	0,66	-0,03
241000421	CC du Briennais	EPCI	FPA	CC	0,25	0,22	-0,03
241000439	CC des Portes du Pays d'Othe	EPCI	FPA	CC	0,12	0,12	0,00
241000447	CC du Pays d'Othe Aixoïis	EPCI	FPZ	CC	0,16	0,19	0,03
241000454	CC du Val d'Armanche	EPCI	FPA	CC	0,10	0,11	0,00
241000462	CC du Chaourcois	EPCI	FPA	CC	0,06	0,06	0,00
241000470	CC de l'Arce et de l'Ource	EPCI	FPA	CC	0,09	0,08	0,00
241000488	CC de l'Orvin et de l'Ardusson	EPCI	FPA	CC	0,24	0,23	0,00
241000496	CC des Rivières	EPCI	FPZ	CC	0,30	0,29	0,00
241100312	CC du Chalabrais	EPCI	FPZ	CC	0,05	0,04	-0,01
241100353	CC Piémont d'Alaric	EPCI	FPU	CC	0,17	0,16	-0,01
241100361	CC du Canton d'Axat	EPCI	FPA	CC	0,06	0,06	0,00
241100411	CC Aude en Pyrénées	EPCI	FPA	CC	0,19	0,18	0,00
241100429	CC du Pays de Couiza	EPCI	FPZ	CC	0,05	0,05	0,00
241100486	CC du Cabardès Montagne Noire	EPCI	FPA	CC	0,02	0,01	0,00
241100494	CC du Haut Cabardès	EPCI	FPA	CC	0,03	0,03	0,00
241100593	CA le Grand Narbonne	EPCI	FPU	CA	5,24	5,48	0,24
241100601	CC du Limouxin et du St-Hilaïr	EPCI	FPU	CC	0,53	0,53	0,00
241100619	CC les Coteaux du Razès	EPCI	FPA	CC	0,02	0,02	0,00
241100627	CC Razès Malepère	EPCI	FPA	CC	0,01	0,02	0,00
241100643	CC du Pays de Sault	EPCI	FPA	CC	0,01	0,01	0,00
241200054	CC d'Entraygues sur Truyère	EPCI	FPZ	CC	0,38	0,38	0,00
241200187	CA du Grand Rodez	EPCI	FPU	CA	4,32	5,81	1,49
241200542	CC du Réquistanais	EPCI	FPA	CC	0,16	0,16	-0,01
241200567	CC de Millau Grands Causses	EPCI	FPU	CC	1,36	1,35	-0,02
241200583	CC du Bas Ségala	EPCI	FPZ	CC	0,01	0,01	0,00

Légende :

FP/ fiscalité additionnelle	CA	communauté d'agglomération
FPU fiscalité unique	CC	communauté de commune
FPZ fiscalité de zone	CU	communauté urbaine

n° Siren EPCI ou code Insee Commune	Libellé EPCI ou libellé commune	EPCI ou Commune isolée	Option de l'EPCI	Forme juridique de l'EPCI	CVAE de référence	CVAE groupe	Ecart sim - ref
241200591	CC de la Vallée du Lot	EPCI	FPU	CC	0,07	0,09	0,02
241200609	CC du Canton de Laissac	EPCI	FPZ	CC	0,08	0,08	0,00
241200617	CC du Carladez	EPCI	FPZ	CC	0,41	0,44	0,03
241200625	CC du Pays Rignacois	EPCI	FPZ	CC	0,12	0,12	0,00
241200633	CC du Villefranchois	EPCI	FPU	CC	0,99	0,78	-0,21
241200641	CC Conques-Marcillac	EPCI	FPU	CC	0,23	0,23	0,00
241200658	CC du Pays de Salars	EPCI	FPA	CC	0,15	0,15	0,00
241200666	CC de Séverac le Château	EPCI	FPU	CC	0,11	0,11	0,00
241200674	CC du Plateau de Montbazens	EPCI	FPA	CC	0,09	0,10	0,00
241200690	CC du Pays Baraquevillois	EPCI	FPU	CC	0,20	0,20	0,00
241200716	CC des Pays d'Olt et d'Aubrac	EPCI	FPA	CC	0,09	0,09	0,00
241200724	CC du Bassin de Decazeville Au	EPCI	FPU	CC	0,65	0,69	0,05
241200732	CC du Canton de Najac	EPCI	FPA	CC	0,06	0,06	0,00
241200765	CC de Lévézou Pareloup	EPCI	FPU	CC	0,25	0,23	-0,02
241200773	CC d'Estaing	EPCI	FPA	CC	0,03	0,03	0,00
241200781	CC Viaur Céor Lagast	EPCI	FPU	CC	0,21	0,21	-0,01
241200799	CC du Naucellois	EPCI	FPU	CC	0,12	0,12	0,00
241200807	CC Aveyron Ségala Viaur	EPCI	FPU	CC	0,15	0,14	0,00
241200815	CC de Bozouls Comtal	EPCI	FPU	CC	0,54	0,51	-0,03
241200823	CC du Saint-Affricain	EPCI	FPU	CC	0,37	0,38	0,01
241200831	CC du Pays Saint Serninois	EPCI	FPU	CC	0,03	0,03	0,00
241200849	CC du Lot et de la Serre	EPCI	FPA	CC	0,02	0,02	0,00
241200856	CC du Rougier de Camarès	EPCI	FPZ	CC	0,08	0,08	0,00
241200864	CC de l'Argence	EPCI	FPA	CC	0,19	0,21	0,01
241200872	CC des Sept Vallons	EPCI	FPU	CC	0,03	0,03	0,00
241200880	CC du Pays Belmontais	EPCI	FPU	CC	0,04	0,04	0,00
241200906	CC Larzac-Templier Causses et	EPCI	FPU	CC	0,03	0,03	0,00
241200914	CC du Tam et de la Muse	EPCI	FPZ	CC	0,04	0,04	0,00
241300177	SAN Ouest Provence	EPCI	FPU	SAN	9,16	9,64	0,48
241300201	CA Salon Etang de Berre Duranc	EPCI	FPU	CA	6,98	8,09	1,10
241300268	CA du Pays d'Aubagne et de l'E	EPCI	FPU	CA	6,02	5,80	-0,21
241300276	CA du Pays d'Aix-en-Provence	EPCI	FPU	CA	35,29	35,61	0,32
241300375	CC de la Vallée des Baux et de	EPCI	FPU	CC	1,30	1,19	-0,10
241300391	CU Marseille Provence Métropol	EPCI	FPU	CU	56,44	55,65	-0,79
241300409	CA du Pays de Martigues	EPCI	FPU	CA	4,93	4,76	-0,17
241300417	CA Aries-Crau-Camargue-Montagn	EPCI	FPU	CA	3,64	4,12	0,47
241400381	CC de Vire	EPCI	FPZ	CC	1,49	1,60	0,11
241400415	CC Cœur Côte Fleurie	EPCI	FPZ	CC	1,51	1,88	0,37
241400514	CC du Pays de Falaise	EPCI	FPU	CC	0,60	0,70	0,10
241400522	CC du Canton de Vassy	EPCI	FPU	CC	0,12	0,12	0,00
241400548	CC d'ORIVAL	EPCI	FPA	CC	0,21	0,18	-0,03
241400555	CC Bayeux Intercom	EPCI	FPU	CC	1,41	1,48	0,07
241400613	CC Intercom Balleroy-le Molay	EPCI	FPZ	CC	0,28	0,30	0,01
241400621	CC de la Suisse Normande	EPCI	FPU	CC	0,23	0,22	0,00
241400639	CC Campagne et Baie de l'Orne	EPCI	FPU	CC	0,24	0,24	0,00
241400647	CC du Cingal	EPCI	FPZ	CC	0,13	0,26	0,12
241400662	CC du Val de Seulles	EPCI	FPA	CC	0,08	0,07	0,00
241400670	CC de Trévières	EPCI	FPA	CC	0,07	0,07	0,00
241400688	CC Plaine Sud de Caen	EPCI	FPU	CC	0,85	0,94	0,09
241400696	CC Entre Thue et Mue	EPCI	FPU	CC	0,45	0,44	-0,01
241400704	CC de Bénv Bocage	EPCI	FPZ	CC	0,13	0,14	0,01
241400712	CC Condé Intercom	EPCI	FPU	CC	0,61	0,78	0,17
241400720	CC Isigny-Grandcamp-Intercom	EPCI	FPZ	CC	0,34	0,34	0,01
241400738	CC du Pays de Livarot	EPCI	FPU	CC	0,24	0,23	-0,01
241400746	CC Evrecy Orne Odon	EPCI	FPZ	CC	0,16	0,16	0,00
241400753	CC Intercom Séverine	EPCI	FPA	CC	0,06	0,06	0,00
241400761	CC de Cambremer	EPCI	FPZ	CC	0,06	0,06	0,00
241400779	CC de la Vallée d'Auge	EPCI	FPU	CC	0,25	0,26	0,01
241400787	CC Bessin Seulles Mer	EPCI	FPA	CC	0,28	0,30	0,02
241400795	CC des Trois Rivières	EPCI	FPU	CC	0,14	0,13	-0,02
241400811	CC de l'Estuaire de la Dives	EPCI	FPU	CC	0,73	0,84	0,11
241400829	CC Entre Bois et Marais	EPCI	FPA	CC	0,15	0,16	0,00
241400837	CC du Val ès Dunes	EPCI	FPA	CC	0,74	0,84	0,09
241400845	CC Copadoz	EPCI	FPZ	CC	0,19	0,19	0,00
241400860	CC Cœur de Nacre	EPCI	FPU	CC	0,38	0,37	-0,02
241400878	CC Blangy-Pont l'Evêque Interc	EPCI	FPU	CC	0,73	0,80	0,07
241400886	CC du Pays de Honfleur	EPCI	FPZ	CC	1,00	1,02	0,02
241400894	CC Aunay Caumont Intercom	EPCI	FPU	CC	0,40	0,23	-0,17
241400902	CC Villers Bocage Intercom	EPCI	FPU	CC	0,39	0,33	-0,05
241400910	CC du Pays de l'Orbiquet	EPCI	FPU	CC	0,21	0,22	0,01
241500230	CA du Bassin d'Aurillac	EPCI	FPU	CA	2,74	2,69	-0,05
241500248	CC du Pays de Massiac	EPCI	FPZ	CC	0,12	0,12	0,00
241500255	CC du Pays Gentiane	EPCI	FPU	CC	0,22	0,26	0,04
241500271	CC du Pays de Mauriac	EPCI	FPZ	CC	0,28	0,28	-0,01
241500289	CC du Pays de Montsalvy	EPCI	FPU	CC	0,11	0,11	0,00
241500297	CC du Pays de Saint-Flour	EPCI	FPU	CC	0,59	0,59	0,00
241500917	CC du Pays de Maurs	EPCI	FPU	CC	0,13	0,16	0,02
241501014	CC du Pays de Pierrefort	EPCI	FPU	CC	0,08	0,13	0,05
241501022	CC du Cézallier	EPCI	FPA	CC	0,06	0,06	0,01
241501030	CC Margeride Truyère	EPCI	FPU	CC	0,04	0,04	0,00
241501048	CC Cère et Rance en Châtaigner	EPCI	FPU	CC	0,18	0,20	0,02
241501055	CC Sumène - Artense	EPCI	FPZ	CC	0,27	0,53	0,26
241501063	CC du Pays de Murat	EPCI	FPU	CC	0,22	0,20	-0,01
241501071	CC de la Planèze	EPCI	FPZ	CC	0,10	0,10	0,00
241501089	CC Cère et Goul en Carladès	EPCI	FPU	CC	0,11	0,11	0,00
241501097	CC de Caldaquès Aubrac	EPCI	FPA	CC	0,07	0,06	0,00
241501139	CC Pays de Salars	EPCI	FPU	CC	0,14	0,13	0,00
241600253	CA du Grand Angoulême	EPCI	FPU	CA	6,46	6,75	0,29

Pièce jointe X
CVAE GROUPE - MONTANTS EN REFERENCE ET EN SIMULE PAR BLOC COMMUNAL
(cumul des versements perçus par les EPCI et les communes membres)

DGFIP - Bureau GF-3C
CVAE millésime 2014 - Montants en M€

Légende :

FP/ fiscalité additionnelle	CA	communauté d'agglomération
FPU fiscalité unique	CC	communauté de commune
FPZ fiscalité de zone	CU	communauté urbaine

n° Siren EPCI ou code Insee Commune	Libellé EPCI ou libellé commune	EPCI ou Commune isolée	Option de l'EPCI	Forme juridique de l'EPCI	CVAE de référence	CVAE groupe	Ecart sim - ref
241600303	CC du Rouillacais	EPCI	FPU	CC	0,74	0,66	-0,08
241600329	CC Braconne et Charente	EPCI	FPU	CC	0,57	0,54	-0,03
241600337	CC du Pays de Chalais	EPCI	FPU	CC	0,13	0,13	0,00
241600345	CC de Cognac	EPCI	FPU	CC	6,72	6,42	-0,30
241600352	CC de la Boixe	EPCI	FPZ	CC	0,61	0,52	-0,09
241600360	CC d'Horte et Lavalette	EPCI	FPU	CC	0,11	0,11	0,00
241600378	CC du Pays d'Aigre	EPCI	FPZ	CC	0,11	0,11	0,01
241600386	CC du Montmorélien	EPCI	FPU	CC	0,09	0,14	0,05
241600394	CC de la Vallée de l'Echelle	EPCI	FPZ	CC	0,07	0,07	0,00
241600410	CC du Confolentais	EPCI	FPZ	CC	0,33	0,35	0,02
241600428	CC du Pays d'Aubeterre	EPCI	FPU	CC	0,10	0,10	0,00
241600436	CC du Pays Manslois	EPCI	FPZ	CC	0,28	0,31	0,03
241600451	CC des Trois Vallées	EPCI	FPZ	CC	0,04	0,04	0,00
241600469	CC Charente Boème Charraud	EPCI	FPU	CC	0,36	0,42	0,06
241600493	CC de Grande Champagne	EPCI	FPU	CC	0,60	0,62	0,02
241600519	CC de la Région de Châteauneuf	EPCI	FPZ	CC	0,26	0,31	0,05
241600527	CC Bandiat-Tardoire	EPCI	FPU	CC	0,35	0,38	0,03
241600535	CC du Pays de Villefagnan	EPCI	FPA	CC	0,04	0,04	0,00
241600543	CC de Jarnac	EPCI	FPU	CC	1,23	1,14	-0,09
241600568	CC de Haute Charente	EPCI	FPZ	CC	0,95	0,97	0,02
241600592	CC de Ruffec	EPCI	FPZ	CC	0,47	0,45	-0,02
241700392	CC du Canton de Courçon	EPCI	FPU	CC	0,18	0,19	0,01
241700400	CC de la Haute Saintonge	EPCI	FPZ	CC	1,73	1,76	0,03
241700434	CA de La Rochelle	EPCI	FPU	CA	9,43	9,82	0,39
241700459	CC de l'île de Ré	EPCI	FPU	CC	0,86	0,86	-0,01
241700467	CC de la Région de Pons	EPCI	FPA	CC	0,42	0,45	0,02
241700475	CC du Canton de Saint Hilaire	EPCI	FPA	CC	0,07	0,07	0,00
241700483	CC Plaine d'Aunis	EPCI	FPU	CC	0,36	0,37	0,00
241700491	CC du Canton de Loulay	EPCI	FPZ	CC	0,10	0,12	0,02
241700509	CC du Pays de Matha	EPCI	FPU	CC	0,24	0,25	0,01
241700517	CC Charente-Arnoult-Cœur de Sa	EPCI	FPU	CC	0,23	0,25	0,02
241700525	CC de Surgères	EPCI	FPU	CC	0,62	0,62	0,00
241700566	CA du Pays Rochefortais	EPCI	FPU	CA	2,70	3,23	0,54
241700574	CC du Pays Savinois	EPCI	FPU	CC	0,11	0,13	0,02
241700582	CC du Canton de Saint Jean d'A	EPCI	FPU	CC	0,57	0,57	0,00
241700608	CC du Sud-Charente	EPCI	FPA	CC	0,07	0,07	0,00
241700616	CC du Canton d'Aulnay de Saint	EPCI	FPA	CC	0,17	0,17	0,00
241700624	CC de l'île d'Oléron	EPCI	FPU	CC	0,79	0,80	0,01
241700632	CC du Canton de Gémozac et de	EPCI	FPU	CC	0,25	0,28	0,03
241700640	CA Royan Atlantique	EPCI	FPU	CA	2,93	2,94	0,01
241700681	CC du Pays Marandais	EPCI	FPU	CC	0,27	0,32	0,05
241700699	CC du Bassin de Marennes	EPCI	FPU	CC	0,32	0,32	0,00
241773043	CC du Val de Trézence, de la B	EPCI	FPU	CC	0,08	0,08	0,01
241800234	CC en Terres Vives	EPCI	FPU	CC	0,38	0,39	0,00
241800325	CC les Villages de la Forêt	EPCI	FPA	CC	0,08	0,08	0,00
241800341	CC les Vals de Cher et d'Arnon	EPCI	FPZ	CC	0,18	0,19	0,01
241800374	CC de la Septaine	EPCI	FPU	CC	0,13	0,12	-0,02
241800424	CC du Dunois	EPCI	FPA	CC	0,11	0,12	0,01
241800432	CC des Trois Provinces	EPCI	FPZ	CC	0,12	0,12	0,00
241800440	CC des Hautes Terres en Haut B	EPCI	FPA	CC	0,06	0,07	0,00
241800457	CC Fercher Pays Florentais	EPCI	FPZ	CC	0,58	0,62	0,04
241800465	CC les Terroirs d'Angillon	EPCI	FPA	CC	0,34	0,24	-0,10
241800507	CA Bourges Plus	EPCI	FPU	CA	9,67	9,41	-0,26
241800523	CC les Terres d'Yèvre	EPCI	FPZ	CC	0,40	0,40	0,00
241800531	CC Cœur du Pays Fort	EPCI	FPA	CC	0,04	0,04	0,00
241900109	CC de Juillac-Loyre-Auvézère	EPCI	FPU	CC	0,03	0,03	0,00
241900117	CC de Bort-les-Orgues, Lanobre	EPCI	FPA	CC	0,27	0,29	0,02
241900133	CC de Ventadour	EPCI	FPU	CC	0,41	0,52	0,11
241927201	CA Tulle Agglo	EPCI	FPU	CA	1,59	1,63	0,04
241927235	CC du Pays de Pompadour	EPCI	FPU	CC	0,25	0,30	0,05
241927243	CC du Pays d'Uzerche	EPCI	FPZ	CC	0,29	0,27	-0,02
241927250	CC du Pays de l'Yssandonnais	EPCI	FPZ	CC	0,34	0,34	0,00
241927268	CC du Doustre et du Plateau de	EPCI	FPA	CC	0,01	0,01	0,00
241927276	CC Vézère-Causse	EPCI	FPU	CC	0,26	0,30	0,04
241927284	CC de Bugeat-Sornac-Millevalche	EPCI	FPU	CC	0,05	0,04	0,00
241927292	CC du Pays d'Eygurande	EPCI	FPA	CC	0,05	0,04	-0,01
241927300	CA de Brive	EPCI	FPU	CA	5,40	5,34	-0,06
241927318	CC de Lubersac-Auvézère	EPCI	FPZ	CC	0,13	0,13	-0,01
241927326	CC des Portes du Causse	EPCI	FPA	CC	0,02	0,02	0,00
241927334	CC des Gorges de la Haute Dord	EPCI	FPU	CC	0,24	0,31	0,06
241927342	CC des 3 A : A20, A89 et Aveni	EPCI	FPU	CC	0,16	0,15	-0,01
241927359	CC du Canton de Beynat	EPCI	FPA	CC	0,06	0,06	0,00
241927367	CC du Pays d'Argentat	EPCI	FPU	CC	0,25	0,23	-0,01
241927375	CC de Vézère Monédières	EPCI	FPU	CC	0,09	0,12	0,03
241927383	CC du Sud Corrèzien	EPCI	FPU	CC	0,07	0,07	0,00
241927391	CC des Villages du Midi Corrèz	EPCI	FPU	CC	0,09	0,12	0,03
241927409	CC du Plateau Bortois	EPCI	FPU	CC	0,03	0,06	0,03
241927417	CC Ussel-Meymac, Haute-Corrèze	EPCI	FPU	CC	0,82	0,97	0,14
241927425	CC des Monédières	EPCI	FPU	CC	0,07	0,09	0,02
242000354	CA de Bastia	EPCI	FPU	CA	1,89	1,82	-0,07
242000495	CC de l'Alta Rocca	EPCI	FPU	CC	0,19	0,19	0,00
242000503	CC de la Haute Vallée de la Gr	EPCI	FPU	CC	0,01	0,01	0,00
242000537	CC du Cap Corse	EPCI	FPA	CC	0,09	0,09	0,00
242010015	CC du Taravu	EPCI	FPA	CC	0,03	0,03	0,00
242010023	CC des Deux Sorru	EPCI	FPA	CC	0,01	0,01	0,00
242010056	CA du Pays Ajaccien	EPCI	FPU	CA	3,98	4,16	0,19
242010072	CC de la Vallée du Prunelli	EPCI	FPU	CC	0,17	0,21	0,03
242010098	CC de la Côte des Nacres	EPCI	FPU	CC	0,06	0,06	0,00

Légende :

FP/ fiscalité additionnelle CA communauté d'agglomération
 FPU fiscalité unique CC communauté de commune
 FPZ fiscalité de zone CU communauté urbaine

n° Siren EPCI ou code Insee Commune	Libellé EPCI ou libellé commune	EPCI ou Commune isolée	Option de l'EPCI	Forme juridique de l'EPCI	CVAE de référence	CVAE groupe	Ecart sim - ref
242010130	CC du Sartenais Valinco	EPCI	FPU	CC	0,43	0,44	0,01
242020071	CC du Centre Corse	EPCI	FPA	CC	0,21	0,22	0,00
242020097	CC de la Casinca	EPCI	FPA	CC	0,26	0,25	-0,01
242020105	CC de Calvi Balagne	EPCI	FPU	CC	0,60	0,59	-0,01
242020113	CC du Bassin de Vie de l'Ile R	EPCI	FPU	CC	0,38	0,38	0,00
242020121	CC di E Cinque Piève di Balagn	EPCI	FPA	CC	0,05	0,05	0,00
242020139	CC Aghja Nova	EPCI	FPA	CC	0,03	0,03	0,00
242100030	CC du Pays d'Arnay	EPCI	FPA	CC	0,21	0,21	-0,01
242100154	CC des Vallées de la Tille et	EPCI	FPA	CC	0,47	0,53	0,06
242100345	CC du Sinemurien	EPCI	FPZ	CC	0,43	0,43	0,00
242100410	CA Grand Dijon	EPCI	FPU	CA	19,78	19,67	-0,12
242100493	CC du Pays de Saint Seine	EPCI	FPA	CC	0,06	0,06	0,00
242100501	CC de l'Auxois Sud	EPCI	FPA	CC	0,26	0,26	0,00
242100519	CC Val de Norge	EPCI	FPU	CC	0,16	0,14	-0,02
242101285	CC du Canton de Bligny sur Ouc	EPCI	FPZ	CC	0,06	0,07	0,01
242101301	CC du Canton de Vitteaux	EPCI	FPA	CC	0,07	0,06	0,00
242101335	CC du Mirebellois	EPCI	FPA	CC	0,17	0,16	0,00
242101343	CC de Liernais	EPCI	FPA	CC	0,06	0,06	0,00
242101350	CC du Canton de Pontailleur sur	EPCI	FPA	CC	0,28	0,30	0,02
242101368	CC de la Vallée de l'Ouche	EPCI	FPU	CC	0,12	0,13	0,01
242101376	CC de la Plaine des Tilles	EPCI	FPU	CC	0,17	0,17	0,00
242101384	CC du Canton de Selongey	EPCI	FPA	CC	0,28	0,35	0,07
242101392	CC de la Butte de Thil	EPCI	FPZ	CC	0,07	0,07	0,00
242101400	CC du Somberronnais	EPCI	FPZ	CC	0,17	0,14	-0,02
242101418	CC Forêts, Lavières et Suzon	EPCI	FPA	CC	0,16	0,16	0,00
242101426	CC du Val de Vingeanne	EPCI	FPA	CC	0,07	0,04	-0,03
242101434	CC du Pays Châtillonnais	EPCI	FPZ	CC	0,62	0,62	0,00
242101442	CC de Saulieu	EPCI	FPZ	CC	0,17	0,17	-0,01
242101459	CC du Pays d'Alésia et de la S	EPCI	FPA	CC	0,24	0,35	0,11
242101467	CC de Gevrey-Chambertin	EPCI	FPU	CC	0,71	0,74	0,03
242101475	CC du Pays de Nuits Saint Geor	EPCI	FPU	CC	0,89	0,92	0,03
242101483	CC Auxonne Val de Saône	EPCI	FPA	CC	0,32	0,37	0,04
242101491	CC du Montbardois	EPCI	FPZ	CC	0,83	0,83	0,00
242101509	CC Saint Jean de Losne-Seurre	EPCI	FPU	CC	0,45	0,46	0,02
242200053	CC de Dinan	EPCI	FPU	CC	1,84	2,06	0,22
242200517	CA Saint-Brieuc Agglomération	EPCI	FPU	CA	6,43	6,43	0,00
242200533	CC Lamballe Communauté	EPCI	FPU	CC	1,64	1,62	-0,02
242200566	CC Guingamp Communauté	EPCI	FPU	CC	1,61	1,65	0,05
242200574	CC Centre Armor Puissance 4	EPCI	FPU	CC	0,36	0,41	0,05
242200582	CC Hardouiniais Mené	EPCI	FPU	CC	0,46	0,59	0,13
242200590	CC Pontrieux Communauté	EPCI	FPU	CC	0,12	0,10	-0,02
242200608	CC du Pays de Caulnes	EPCI	FPU	CC	0,16	0,16	0,00
242200616	CC Quintin Communauté	EPCI	FPU	CC	0,31	0,29	-0,02
242200632	CC Arguenon Hunaudaye	EPCI	FPU	CC	0,25	0,25	0,01
242200640	CC Lanvollon Plouha	EPCI	FPU	CC	0,29	0,28	-0,01
242200657	CC Cideral	EPCI	FPU	CC	1,81	1,86	0,06
242200665	CC du Centre-Trégor	EPCI	FPU	CC	0,07	0,07	0,00
242200673	CC du Pays de Duguesclin	EPCI	FPZ	CC	0,32	0,42	0,09
242200699	CC du Pays de Moncontour de Br	EPCI	FPU	CC	0,19	0,22	0,03
242200715	CC du Kreiz-Breizh	EPCI	FPU	CC	0,45	0,52	0,07
242200723	CC du Pays de Bourbriac	EPCI	FPU	CC	0,06	0,06	0,00
242200731	CC du Pays d'Evran	EPCI	FPU	CC	0,09	0,09	0,00
242200749	CC du Pays d'Uzel-près-l'Oust	EPCI	FPU	CC	0,08	0,07	-0,01
242200764	CC le Lef Communauté	EPCI	FPU	CC	0,69	0,72	0,02
242200772	CC Guerdelan Mûr-de-Bretagne	EPCI	FPU	CC	0,16	0,12	-0,04
242200780	CC Rance-Frémur	EPCI	FPZ	CC	0,15	0,16	0,01
242200798	CA Lannion-Trégor-Agglomératio	EPCI	FPU	CA	2,57	2,64	0,06
242200806	CC de Beg ar C'hra-Plouaret	EPCI	FPU	CC	0,11	0,11	0,00
242200822	CC du Pays de Corlay	EPCI	FPU	CC	0,09	0,11	0,02
242200848	CC du Sud-Goëlo	EPCI	FPU	CC	0,30	0,30	0,00
242200855	CC du Pays de Belle-Isle-en-Te	EPCI	FPU	CC	0,07	0,07	0,00
242214294	CC Paimpol Goëlo	EPCI	FPU	CC	0,50	0,50	0,00
242214344	CC du Pays de Maignon	EPCI	FPU	CC	0,27	0,28	0,01
242214393	CC du Pays de Bégard	EPCI	FPU	CC	0,13	0,13	0,00
242214427	CC Côte de Penthièvre	EPCI	FPU	CC	0,39	0,38	-0,01
242214435	CC du Mené	EPCI	FPU	CC	0,53	0,53	0,00
242214443	CC de la Presqu'île de Lézardr	EPCI	FPU	CC	0,13	0,13	0,00
242214450	CC Callac-Argoat	EPCI	FPU	CC	0,11	0,11	0,01
242300101	CC du Pays Creuse-Thaurion-Gar	EPCI	FPU	CC	0,08	0,10	0,01
242300127	CC Auzances Bellegarde	EPCI	FPU	CC	0,10	0,10	0,00
242300135	CC du Pays Sostranien	EPCI	FPU	CC	0,42	0,42	0,00
242303139	CC du Pays de Boussac	EPCI	FPU	CC	0,23	0,24	0,00
242309003	CC du Plateau de Gentioux	EPCI	FPU	CC	0,02	0,03	0,00
242313609	CC Marche Avenir	EPCI	FPZ	CC	0,02	0,02	0,00
242320000	CC de Bénévent Grand Bourg	EPCI	FPA	CC	0,10	0,09	-0,01
242320018	CC du Carrefour des Quatre Pro	EPCI	FPU	CC	0,11	0,09	-0,02
242320026	CC des Deux Vallées	EPCI	FPZ	CC	0,10	0,09	-0,02
242320034	CC de Bourganeuf Royère de Vas	EPCI	FPU	CC	0,17	0,18	0,00
242320059	CC Aubusson Felletin	EPCI	FPU	CC	0,49	0,52	0,03
242320067	CC du Haut Pays Marchois	EPCI	FPA	CC	0,05	0,05	0,00
242320075	CC des Sources de la Creuse	EPCI	FPA	CC	0,06	0,06	0,00
242320083	CC d'Evaux les Bains-Chambon s	EPCI	FPU	CC	0,11	0,11	0,00
242320091	CC de Chénéraillles	EPCI	FPU	CC	0,04	0,05	0,01
242320109	CC du Pays Dunois	EPCI	FPU	CC	0,15	0,15	0,00
242320117	CC de la Petite Creuse	EPCI	FPA	CC	0,12	0,15	0,03
242400596	CC des Hauts de Dronne	EPCI	FPA	CC	0,00	0,00	0,00
242400604	CC des Villages du Haut Périgo	EPCI	FPA	CC	0,00	0,00	0,00
242400620	CA Périgourdine	EPCI	FPU	CA	3,29	3,20	-0,09

Pièce jointe X
CVAE GROUPE - MONTANTS EN REFERENCE ET EN SIMULE PAR BLOC COMMUNAL
(cumul des versements perçus par les EPCI et les communes membres)

DGFIP - Bureau GF-3C
CVAE millésime 2014 - Montants en M€

Légende :

FP/ fiscalité additionnelle	CA	communauté d'agglomération
FPU fiscalité unique	CC	communauté de commune
FPZ fiscalité de zone	CU	communauté urbaine

n° Siren EPCI ou code Insee Commune	Libellé EPCI ou libellé commune	EPCI ou Commune isolée	Option de l'EPCI	Forme juridique de l'EPCI	CVAE de référence	CVAE groupe	Ecart sim - ref
242400661	CC du Pays d'Hautefort	EPCI	FPZ	CC	0,07	0,07	0,00
242400711	CC de la Vallée de la Dordogne	EPCI	FPA	CC	0,11	0,11	0,00
242400752	CC du Pays de Jumilhac le Gran	EPCI	FPU	CC	0,08	0,08	0,00
242400778	CC du Périgord Vert	EPCI	FPA	CC	0,07	0,07	0,00
242400786	CC Isle Double	EPCI	FPZ	CC	0,30	0,33	0,03
242400794	CC du Pays Issigeacois	EPCI	FPA	CC	0,05	0,04	-0,01
242400810	CC du Pays de Champagnac en Pé	EPCI	FPU	CC	0,19	0,16	-0,03
242400828	CC du Verteillacois	EPCI	FPZ	CC	0,05	0,06	0,01
242400836	CC de la Moyenne Vallée de l'	EPCI	FPU	CC	0,12	0,12	0,00
242400851	CC du Terrassonais	EPCI	FPZ	CC	0,41	0,46	0,05
242400869	CC du Pays de Mareuil en Périg	EPCI	FPU	CC	0,11	0,11	0,00
242400877	CC du Canton de Domme	EPCI	FPZ	CC	0,16	0,16	0,00
242400893	CC du Salignacois	EPCI	FPZ	CC	0,09	0,09	0,00
242400901	CC du Ribéracois	EPCI	FPZ	CC	0,29	0,29	-0,01
242400919	CC de la Basse Vallée de l'Isi	EPCI	FPA	CC	0,08	0,08	0,01
242400935	CC du Pays de Saint Aulaye	EPCI	FPA	CC	0,37	0,36	-0,01
242400943	CC du Pays du Châtaignier	EPCI	FPA	CC	0,04	0,04	0,00
242400992	CC du Carluxais Terre de Fénel	EPCI	FPA	CC	0,13	0,13	0,00
242401008	CC Terre de Cromagnon	EPCI	FPA	CC	0,24	0,24	0,00
242401016	CC Entre Nauze et Bessède	EPCI	FPZ	CC	0,07	0,08	0,01
242401024	CC du Pays de Lanouaille	EPCI	FPU	CC	0,20	0,25	0,05
242401032	CC du Périgord Vert Granitique	EPCI	FPU	CC	0,11	0,11	0,00
242401040	CC du Brantômois	EPCI	FPU	CC	0,13	0,13	0,00
242401057	CC du Pays Vernois	EPCI	FPA	CC	0,11	0,10	0,00
242401065	CC du Pays Thibérien	EPCI	FPU	CC	0,37	0,35	-0,02
242401099	CC de la Vallée de la Vézère	EPCI	FPZ	CC	0,16	0,15	0,00
242401107	CC du Pays de Villambard	EPCI	FPA	CC	0,05	0,05	0,00
242401123	CC du Terroir de la Truffe	EPCI	FPA	CC	0,06	0,07	0,01
242401149	CC de Val et Coteaux d'Eymet	EPCI	FPA	CC	0,09	0,09	0,00
242401172	CC du Périgord Nontronnais	EPCI	FPU	CC	0,34	0,40	0,06
242401206	CC du Val de Dronne	EPCI	FPA	CC	0,07	0,07	0,00
242401214	CC Astérienne	EPCI	FPU	CC	0,23	0,23	0,00
242401222	CC du Mussidanais en Périgord	EPCI	FPZ	CC	0,28	0,32	0,04
242401230	CC Causse et Vézère	EPCI	FPZ	CC	0,50	0,47	-0,02
242401255	CC des Coteaux de Sigoulès	EPCI	FPA	CC	0,07	0,08	0,01
242401271	CC de la Vallée du Salembre	EPCI	FPU	CC	0,00	0,00	0,00
242401289	CC Causses et Rivières en Péri	EPCI	FPZ	CC	0,14	0,14	0,00
242500320	CC du Canton de Montbenoit	EPCI	FPA	CC	0,12	0,18	0,06
242500338	CC du Larmont	EPCI	FPZ	CC	2,01	1,95	-0,06
242500361	CA du Grand Besançon	EPCI	FPU	CA	10,96	11,82	0,86
242500379	CC Amancey-Loue-Lison	EPCI	FPZ	CC	0,13	0,13	0,00
242500619	CC des Isles du Doubs	EPCI	FPZ	CC	0,16	0,16	0,00
242500668	CC des Premiers Sapins	EPCI	FPA	CC	0,03	0,03	0,00
242503886	CA du Pays de Montbéliard	EPCI	FPU	CA	7,88	8,19	0,31
242504116	CC du Val de Morteau	EPCI	FPU	CC	0,86	0,80	-0,06
242504181	CC du Pays de Pierrefontaine V	EPCI	FPZ	CC	0,79	0,78	-0,01
242504207	CC du Pays d'Ornans	EPCI	FPZ	CC	0,68	0,76	0,09
242504215	CC du Mont d'Or et des deux La	EPCI	FPA	CC	0,21	0,20	0,00
242504280	CC du Pays de Rougemont	EPCI	FPZ	CC	0,05	0,05	0,00
242504330	CC du Canton de Quingey	EPCI	FPA	CC	0,19	0,19	0,00
242504348	CC des Hauts du Doubs	EPCI	FPA	CC	0,05	0,05	0,00
242504355	CC du Plateau de Russey	EPCI	FPZ	CC	0,13	0,12	-0,01
242504363	CC de la Vallée du Rupt	EPCI	FPA	CC	0,07	0,07	0,00
242504371	CC du Vallon de Sancey	EPCI	FPZ	CC	0,07	0,06	-0,01
242504389	CC des Trois Cantons	EPCI	FPU	CC	0,20	0,19	0,00
242504397	CC de Saint Hippolyte	EPCI	FPA	CC	0,07	0,11	0,05
242504413	CC du Val de la Dame Blanche	EPCI	FPA	CC	0,37	0,35	-0,02
242504421	CC du Val Saint Vitois	EPCI	FPZ	CC	0,54	0,53	-0,01
242504439	CC de Vaîte-Aigremont	EPCI	FPA	CC	0,11	0,16	0,05
242504447	CC du Pays Baumois	EPCI	FPZ	CC	0,44	0,45	0,00
242504454	CC de la Bussière	EPCI	FPA	CC	0,04	0,04	0,00
242504462	CC des Balcons du Lomont	EPCI	FPA	CC	0,14	0,20	0,06
242504470	CC entre Desoubre et Barbeche	EPCI	FPA	CC	0,03	0,03	0,00
242504488	CC Altitude 800	EPCI	FPZ	CC	0,16	0,20	0,03
242504496	CC du Plateau de Frasné et du	EPCI	FPU	CC	0,20	0,20	0,00
242504504	CC des Rives de l'Ognon	EPCI	FPA	CC	0,04	0,04	0,00
242600252	CC du Val de Drôme	EPCI	FPU	CC	1,12	1,28	0,16
242600401	CC du Pays de Grignan	EPCI	FPA	CC	0,19	0,20	0,01
242600450	CA Montélimar-Sésame	EPCI	FPU	CA	3,74	3,74	0,00
242600468	CC du Pays de Marsanne	EPCI	FPU	CC	0,14	0,15	0,01
242600484	CC Rhône-Valloire	EPCI	FPU	CC	1,51	1,54	0,03
242600492	CC le Pays de Dieulefit	EPCI	FPU	CC	0,14	0,13	0,00
242600526	CC du Crestois	EPCI	FPA	CC	0,11	0,12	0,01
242600534	CC du Diois	EPCI	FPA	CC	0,25	0,24	-0,01
242600542	CC du Vercors	EPCI	FPA	CC	0,03	0,03	0,00
242600559	CC du Pays de Saillans	EPCI	FPZ	CC	0,04	0,04	0,00
242600567	CC du Pays de l'Herbasse	EPCI	FPU	CC	0,72	1,60	0,88
242600575	CC du Pays du Buis les Baronnies	EPCI	FPA	CC	0,13	0,13	0,00
242600583	CC le Pays de Royans	EPCI	FPU	CC	0,15	0,15	-0,01
242600591	CC du Val d'Eygues	EPCI	FPA	CC	0,36	0,37	0,00
242600609	CA du Pays de Romans	EPCI	FPU	CA	2,73	2,92	0,19
242600625	CC les Deux Rives de la Région	EPCI	FPU	CC	0,80	1,28	0,48
242600633	CC du Canton de Bourg de Péage	EPCI	FPU	CC	2,38	2,61	0,24
242600641	CC des Hautes Baronnies	EPCI	FPA	CC	0,05	0,05	-0,01
242600658	CC du Pays de Rémuzat	EPCI	FPA	CC	0,01	0,01	0,00
242600666	CC du Pays de l'Hermitage	EPCI	FPU	CC	1,25	1,22	-0,03
242600674	CC des Confluences Drôme Ardèc	EPCI	FPA	CC	0,96	0,93	-0,03
242600690	CC la Galaure	EPCI	FPU	CC	0,32	0,42	0,10

Pièce jointe X
CVAE GROUPE - MONTANTS EN REFERENCE ET EN SIMULE PAR BLOC COMMUNAL
(cumul des versements perçus par les EPCI et les communes membres)

DGFIP - Bureau GF-3C
CVAE millésime 2014 - Montants en M€

Légende :

FP/ fiscalité additionnelle	CA	communauté d'agglomération
FPU fiscalité unique	CC	communauté de commune
FPZ fiscalité de zone	CU	communauté urbaine

n° Siren EPCI ou code Insee Commune	Libellé EPCI ou libellé commune	EPCI ou Commune isolée	Option de l'EPCI	Forme juridique de l'EPCI	CVAE de référence	CVAE groupe	Ecart sim - ref
242700276	CC de Conches	EPCI	FPA	CC	0,24	0,24	0,00
242700284	CC de l'Andelle	EPCI	FPU	CC	0,63	0,80	0,18
242700292	CC du Roumois Nord	EPCI	FPU	CC	0,66	0,64	-0,02
242700318	CC du Canton de Beaumesnil	EPCI	FPA	CC	0,07	0,07	0,00
242700326	CC Bourgtheroulde Infreville	EPCI	FPU	CC	0,34	0,34	0,00
242700334	CC du Pays de Damville	EPCI	FPZ	CC	0,21	0,22	0,01
242700359	CC de Quillebeuf sur Seine	EPCI	FPA	CC	0,09	0,09	-0,01
242700367	CC de Pont-Audemer	EPCI	FPA	CC	1,40	1,35	-0,05
242700375	CC du Canton de Rugles	EPCI	FPZ	CC	0,24	0,28	0,04
242700383	CC d'Amfreville la Campagne	EPCI	FPU	CC	0,12	0,12	0,00
242700391	CC de la Risle-Charentonne	EPCI	FPA	CC	0,51	0,51	0,00
242700417	CC du Canton de Lyons la Forêt	EPCI	FPA	CC	0,04	0,04	0,00
242700425	CC du Canton de Thiberville	EPCI	FPA	CC	0,11	0,11	0,00
242700433	CC du Canton de Cormeilles	EPCI	FPZ	CC	0,14	0,14	0,00
242700441	CC du Canton d'Etrépagny	EPCI	FPZ	CC	0,45	0,45	0,00
242700466	CC du Canton de Broglie	EPCI	FPA	CC	0,25	0,24	-0,01
242700474	CC Val de Risle	EPCI	FPA	CC	0,26	0,21	-0,05
242700482	CC Intercom du Pays Beaumontai	EPCI	FPZ	CC	0,40	0,38	-0,02
242700490	CC du Pays de Verneuil-sur-Avr	EPCI	FPZ	CC	0,82	0,87	0,04
242700508	CC du Canton de Brionne	EPCI	FPU	CC	0,33	0,33	0,00
242700516	CC Epte-Vexin-Seine	EPCI	FPA	CC	0,10	0,09	0,00
242700524	CC du Vièvre-Lieuvin	EPCI	FPZ	CC	0,03	0,03	0,00
242700557	CC Rurales du Sud de l'Eure	EPCI	FPZ	CC	0,18	0,18	0,00
242700565	CC la Porte Normande	EPCI	FPZ	CC	0,52	0,51	-0,01
242700573	CA Grand Evreux Agglomération	EPCI	FPU	CA	5,00	5,13	0,13
242700581	CC de Bernay et des environs	EPCI	FPZ	CC	0,76	0,73	-0,02
242700599	CC du Canton de Beuzeville	EPCI	FPA	CC	0,55	0,55	0,00
242700607	CC du Pays du Neubourg	EPCI	FPZ	CC	1,13	1,14	0,02
242700615	CC du Canton de Breteuil sur l	EPCI	FPZ	CC	0,18	0,17	-0,01
242700623	CC Eure Madrie Seine	EPCI	FPU	CC	2,29	2,37	0,08
242700631	CC des Andelys et Environs	EPCI	FPU	CC	0,57	0,54	-0,03
242700649	CA des Portes de l'Eure	EPCI	FPU	CA	3,17	3,23	0,05
242700656	CC Gisors-Epte-Lévière	EPCI	FPZ	CC	0,56	0,72	0,17
242800290	CC de la Beauce d'Orgères	EPCI	FPU	CC	0,21	0,21	0,00
242852309	CC de l'Orée du Perche	EPCI	FPZ	CC	0,17	0,13	-0,04
242852416	CC du Val Drouette	EPCI	FPU	CC	1,37	1,32	-0,05
242852424	CC des Trois Rivières	EPCI	FPU	CC	0,27	0,27	-0,01
242852432	CC des Terrasses et Vallées de	EPCI	FPU	CC	0,42	0,33	-0,09
242852440	CA Dreux Agglomération	EPCI	FPU	CA	3,08	3,56	0,48
242852457	CC des Villages du Drouais	EPCI	FPZ	CC	0,38	0,52	0,14
242852465	CC Bonnevalais	EPCI	FPU	CC	0,44	0,46	0,02
242852473	CC du Pays de Combray	EPCI	FPU	CC	0,23	0,20	-0,03
242852481	CC du Pays Courvillois	EPCI	FPU	CC	0,40	0,42	0,03
242852499	CC de la Beauce Vovéene	EPCI	FPU	CC	0,41	0,43	0,02
242852507	CC du Thymerais	EPCI	FPU	CC	0,50	0,48	-0,02
242852515	CC du Perche Senonchois	EPCI	FPU	CC	0,16	0,15	-0,01
242852523	CC du Val d'Avre	EPCI	FPU	CC	0,36	0,38	0,02
242852531	CC Beauce Alnéloise	EPCI	FPU	CC	1,23	1,58	0,35
242852549	CC des Portes du Perche	EPCI	FPU	CC	0,26	0,31	0,05
242852556	CC du Plateau de Brezolles	EPCI	FPU	CC	0,10	0,09	-0,01
242852564	CC du Perche Gouët	EPCI	FPU	CC	0,48	0,48	0,00
242852572	CC des Quatre Vallées	EPCI	FPU	CC	0,37	0,36	-0,01
242852580	CC des Plaines et Vallées Duno	EPCI	FPU	CC	0,12	0,12	0,00
242852598	CC du Dunois	EPCI	FPZ	CC	1,03	0,93	-0,10
242852606	CC du Val de Voise	EPCI	FPA	CC	0,78	0,75	-0,03
242852614	CC de la Beauce de Jarville	EPCI	FPU	CC	0,68	0,56	-0,12
242852630	CC du Perche Thironnais	EPCI	FPZ	CC	0,13	0,15	0,02
242900074	CC du Pays d'Iroise	EPCI	FPU	CC	0,87	0,85	-0,02
242900314	CU de Brest Métropole Océane	EPCI	FPU	CU	13,20	12,38	-0,82
242900553	CC du Pays des Abers	EPCI	FPU	CC	1,15	1,17	0,02
242900561	CC de Haute Cornouaille	EPCI	FPU	CC	0,46	0,46	0,00
242900629	CC du Cap Sizun	EPCI	FPU	CC	0,25	0,29	0,04
242900637	CC du Yeun Ellez	EPCI	FPU	CC	0,22	0,21	-0,01
242900645	CC Douarnenez Communauté	EPCI	FPU	CC	1,03	1,04	0,01
242900652	CC du Pays Glazik	EPCI	FPU	CC	0,42	0,45	0,03
242900660	CC du Pays Fouesnantais	EPCI	FPU	CC	1,30	1,19	-0,11
242900694	CC du Pays de Quimperlé	EPCI	FPU	CC	2,15	2,04	-0,11
242900702	CC du Pays Bigouden Sud	EPCI	FPU	CC	0,88	0,90	0,02
242900710	CC du Haut Pays Bigouden	EPCI	FPU	CC	0,34	0,38	0,04
242900728	CA de Quimper Communauté	EPCI	FPU	CA	6,18	6,85	0,67
242900736	CC de la Baie du Kernic	EPCI	FPU	CC	0,24	0,25	0,01
242900744	CC Poher Communauté	EPCI	FPU	CC	0,82	0,82	0,00
242900751	CC du Pays de Landivisiau	EPCI	FPU	CC	1,23	1,25	0,02
242900769	CA de Concarneau Cornouaille	EPCI	FPU	CA	1,94	2,00	0,07
242900777	CC du Pays Léonard	EPCI	FPU	CC	0,81	0,82	0,01
242900785	CC des Monts d'Arrée	EPCI	FPU	CC	0,05	0,06	0,00
242900793	CC du Pays de Lesneven et de l	EPCI	FPU	CC	1,00	1,00	-0,01
242900801	CC du Pays de Landerneau Daoul	EPCI	FPU	CC	2,01	1,99	-0,02
242900827	CC de la Presqu'île de Crozon	EPCI	FPU	CC	0,33	0,34	0,01
242900835	CA Morlaix-Communauté	EPCI	FPU	CA	2,86	2,78	-0,08
242913309	CC de la Région de Pleyben	EPCI	FPU	CC	0,14	0,13	-0,01
242913317	CC de l'Aulne Maritime	EPCI	FPZ	CC	0,48	0,56	0,08
242913325	CC Pays de Châteaulin et du Po	EPCI	FPU	CC	0,77	0,73	-0,03
243000270	CC du Pays Viganais	EPCI	FPU	CC	0,17	0,17	0,00
243000296	CC du Pays de Sommières	EPCI	FPU	CC	0,33	0,33	0,00
243000452	CC Vivre en Cévennes	EPCI	FPU	CC	0,11	0,12	0,01
243000528	CC des Hautes Cévennes	EPCI	FPA	CC	0,02	0,02	0,00
243000536	CC de la Côte du Rhône Gardois	EPCI	FPU	CC	0,27	0,31	0,04

Pièce jointe X
CVAE GROUPE - MONTANTS EN REFERENCE ET EN SIMULE PAR BLOC COMMUNAL
(cumul des versements perçus par les EPCI et les communes membres)

DGFIP - Bureau GF-3C
CVAE millésime 2014 - Montants en M€

Légende :

FP/ fiscalité additionnelle	CA	communauté d'agglomération
FPU fiscalité unique	CC	communauté de commune
FPZ fiscalité de zone	CU	communauté urbaine

n° Siren EPCI ou code Insee Commune	Libellé EPCI ou libellé commune	EPCI ou Commune isolée	Option de l'EPCI	Forme juridique de l'EPCI	CVAE de référence	CVAE groupe	Ecart sim - ref
243000551	CC du Pays Grand Comblen	EPCI	FPU	CC	0,11	0,11	0,00
243000569	CC Rhony, Vistre, Vidourle	EPCI	FPU	CC	1,19	1,55	0,36
243000585	CC Beaucaire Terre d'Argence	EPCI	FPU	CC	1,01	1,16	0,15
243000593	CC de Petite Camargue	EPCI	FPU	CC	1,51	1,36	-0,15
243000643	CA de Nîmes Métropole	EPCI	FPU	CA	10,91	10,57	-0,34
243000650	CC Terre de Camargue	EPCI	FPU	CC	0,74	0,75	0,01
243000684	CC du Pont du Gard	EPCI	FPU	CC	1,78	2,56	0,78
243000742	CC de Leins Gardonnenque	EPCI	FPU	CC	0,15	0,15	0,00
243100179	CC Coteaux du Lauragais Sud	EPCI	FPU	CC	0,17	0,20	0,03
243100377	CC du Canton de Saint Martory	EPCI	FPU	CC	0,12	0,11	-0,01
243100518	CU Toulouse Métropole	EPCI	FPU	CU	84,99	84,85	-0,14
243100542	CC de la Vallée de l'Ariège	EPCI	FPU	CC	0,52	0,52	0,00
243100567	CC Lauragais Revel Sorèzois	EPCI	FPA	CC	0,93	0,86	-0,07
243100609	CC des Trois Vallées	EPCI	FPU	CC	0,05	0,05	0,00
243100633	CA du Sicoval	EPCI	FPU	CA	5,60	5,35	-0,26
243100641	CC Nebouzan-Rivière-Verdun	EPCI	FPU	CC	0,19	0,20	0,01
243100658	CC du Volvestre	EPCI	FPZ	CC	0,45	0,41	-0,04
243100682	CC de Lèze Ariège Garonne	EPCI	FPU	CC	0,13	0,14	0,00
243100690	CA du Muretain	EPCI	FPU	CA	3,97	4,24	0,27
243100708	CC Axe-Sud	EPCI	FPU	CC	0,95	0,91	-0,04
243100716	CC de Garonne Lougé	EPCI	FPZ	CC	0,19	0,20	0,01
243100724	CC du Haut Comminges	EPCI	FPU	CC	0,11	0,11	0,00
243100732	CC des Coteaux du Girou	EPCI	FPU	CC	0,31	0,31	0,00
243100765	CC du Canton d'Aurignac	EPCI	FPU	CC	0,04	0,04	0,00
243100773	CC Val'Aigo	EPCI	FPZ	CC	0,61	0,81	0,20
243100781	CC de la Save au Touch	EPCI	FPU	CC	0,67	0,66	-0,02
243100799	CC du Saint Gaudinois	EPCI	FPU	CC	1,57	1,74	0,17
243100815	CC des Coteaux Bellevue	EPCI	FPU	CC	0,31	0,31	0,00
243100849	CC du Canton de Saint Béat	EPCI	FPA	CC	0,08	0,08	0,00
243100856	CC du Canton de Cadours	EPCI	FPU	CC	0,04	0,04	0,00
243100864	CC de Save et Garonne	EPCI	FPU	CC	0,50	0,47	-0,02
243100872	CC Coteaux du Savès et de l'Au	EPCI	FPZ	CC	0,03	0,03	0,00
243100880	CC Cœur Lauragais	EPCI	FPU	CC	0,11	0,10	-0,01
243100898	CC du Savès	EPCI	FPU	CC	0,15	0,14	-0,01
243200300	CC Val de Gers	EPCI	FPU	CC	0,11	0,12	0,00
243200391	CC la Lomagne Gersoise	EPCI	FPU	CC	0,71	0,73	0,02
243200409	CC du Bas Armagnac	EPCI	FPA	CC	0,34	0,30	-0,03
243200417	CC la Tenarèze	EPCI	FPU	CC	0,57	0,66	0,09
243200425	CC Cœur d'Astarac en Gascogne	EPCI	FPU	CC	0,30	0,29	-0,01
243200458	CC du Grand Armagnac	EPCI	FPA	CC	0,48	0,46	-0,02
243200474	CC de l'Arrats Gimone	EPCI	FPU	CC	0,36	0,45	0,08
243200508	CC Bastides et Vallons du Gers	EPCI	FPU	CC	0,14	0,14	-0,01
243200516	CC des Hautes Vallées	EPCI	FPA	CC	0,05	0,05	0,00
243200540	CA du Grand Auch Agglomération	EPCI	FPU	CA	1,55	1,49	-0,06
243200565	CC Cœur de Gascogne	EPCI	FPU	CC	0,12	0,12	0,00
243200599	CC Savès	EPCI	FPZ	CC	0,31	0,22	-0,10
243200607	CC d'Artagnan de Fezensac	EPCI	FPU	CC	0,16	0,14	-0,02
243200631	CC des Coteaux de Gimone	EPCI	FPA	CC	0,07	0,07	0,00
243300316	CU de Bordeaux	EPCI	FPU	CU	59,27	59,11	-0,15
243300563	CA du Bassin d'Arcachon Sud-Pô	EPCI	FPU	CA	2,55	2,45	-0,10
243300738	CC de la Pointe du Médoc	EPCI	FPU	CC	0,33	0,33	0,00
243300811	CC de l'Estuaire-Canton de Sai	EPCI	FPU	CC	2,29	2,30	0,01
243300837	CC du Centre Médoc	EPCI	FPU	CC	0,71	0,66	-0,05
243300894	CC du Canton de Bourg sur Giro	EPCI	FPU	CC	0,19	0,19	0,00
243301116	CC du Pays de Pellegrue	EPCI	FPA	CC	0,07	0,07	0,01
243301124	CC du Sauveterrois	EPCI	FPU	CC	0,15	0,14	-0,01
243301165	CC Jalle Eau Bourde	EPCI	FPU	CC	2,61	3,26	0,64
243301173	CC du Vallon de l'Artolie	EPCI	FPU	CC	0,10	0,09	0,00
243301181	CC du Canton de Saint Savin	EPCI	FPU	CC	0,37	0,40	0,03
243301215	CC du Créonnais	EPCI	FPA	CC	0,26	0,25	-0,01
243301223	CC du Cubzaguais	EPCI	FPU	CC	0,75	0,73	-0,03
243301231	CC de Captieux Grignols	EPCI	FPU	CC	0,12	0,12	0,00
243301249	CC du Secteur de Saint Loubes	EPCI	FPU	CC	1,80	1,92	0,12
243301264	CC de Montesquieu	EPCI	FPU	CC	1,70	1,65	-0,04
243301272	CC du Bazadais	EPCI	FPU	CC	0,38	0,35	-0,03
243301280	CC du Canton de Villandraut	EPCI	FPU	CC	0,07	0,07	0,00
243301298	CC du Targonnais	EPCI	FPA	CC	0,08	0,07	0,00
243301306	CC du Pays Paroupian	EPCI	FPA	CC	0,12	0,13	0,01
243301322	CC du Sud Libournais	EPCI	FPU	CC	0,50	0,47	-0,03
243301355	CC des Coteaux Bordelais	EPCI	FPU	CC	0,95	0,76	-0,19
243301371	CC du Pays Foyen	EPCI	FPU	CC	0,40	0,40	0,00
243301389	CC Médullienne	EPCI	FPU	CC	0,36	0,36	-0,01
243301397	CC du Canton de Fronsac	EPCI	FPU	CC	0,32	0,32	0,00
243301405	CC du Val de L'Eyre	EPCI	FPU	CC	0,46	0,51	0,05
243301413	CC des Lacs Médocains	EPCI	FPU	CC	0,31	0,32	0,02
243301421	CC Cœur du Médoc	EPCI	FPU	CC	0,38	0,38	0,00
243301439	CC des Portes de l'Entre Deux	EPCI	FPU	CC	0,47	0,46	-0,01
243301447	CC Médoc Estuaire	EPCI	FPU	CC	0,52	0,51	-0,01
243301454	CC Castillon Pujols	EPCI	FPU	CC	0,36	0,35	0,00
243301462	CC des Coteaux Macariens	EPCI	FPU	CC	0,13	0,13	0,00
243301470	CC des Coteaux de Garonne	EPCI	FPA	CC	0,14	0,14	0,00
243301488	CC du Pays de Langon	EPCI	FPU	CC	1,71	1,26	-0,45
243301504	CC du Bassin d'Arcachon Nord A	EPCI	FPA	CC	2,01	2,03	0,02
243301512	CC du Réolais	EPCI	FPU	CC	0,45	0,39	-0,06
243301520	CC du Pays d'Auros	EPCI	FPU	CC	0,13	0,14	0,02
243301538	CC du Canton de Podensac	EPCI	FPU	CC	0,56	0,59	0,03
243301546	CC du Monségurais	EPCI	FPU	CC	0,08	0,09	0,01
243400017	CA de Montpellier	EPCI	FPU	CA	28,34	28,20	-0,14

Pièce jointe X
CVAE GROUPE - MONTANTS EN REFERENCE ET EN SIMULE PAR BLOC COMMUNAL
(cumul des versements perçus par les EPCI et les communes membres)

Légende :

FP/ fiscalité additionnelle	CA	communauté d'agglomération
FPU fiscalité unique	CC	communauté de commune
FPZ fiscalité de zone	CU	communauté urbaine

n° Siren EPCI ou code Insee Commune	Libellé EPCI ou libellé commune	EPCI ou Commune isolée	Option de l'EPCI	Forme juridique de l'EPCI	CVAE de référence	CVAE groupe	Ecart sim - ref
243400355	CC du Clermontais	EPCI	FPU	CC	0,75	0,82	0,07
243400389	CC de la Montagne du Haut Lang	EPCI	FPU	CC	0,17	0,17	0,01
243400454	CC du Saint-Chinianais	EPCI	FPU	CC	0,10	0,10	0,00
243400470	CA du Pays de l'Or	EPCI	FPU	CA	2,65	2,68	0,03
243400488	CC la Domitienne	EPCI	FPU	CC	0,74	0,73	-0,02
243400520	CC du Pays de Lunel	EPCI	FPU	CC	1,48	1,57	0,09
243400538	CC des Monts d'Orb	EPCI	FPU	CC	0,07	0,07	0,00
243400546	CC Pays de Lamalou-les-Bains	EPCI	FPA	CC	0,25	0,23	-0,02
243400553	CC du Pays Saint Ponais	EPCI	FPU	CC	0,12	0,12	0,00
243400611	CC Combes et Taussac	EPCI	FPA	CC	0,01	0,01	0,00
243400629	CC Orb et Jaur	EPCI	FPU	CC	0,04	0,04	0,00
243400686	CC Canal-Lirou	EPCI	FPU	CC	0,14	0,13	-0,01
243400694	CC Vallée de l'Hérault	EPCI	FPU	CC	0,79	0,75	-0,04
243400710	CC Orb et Taurou	EPCI	FPU	CC	0,11	0,11	0,00
243400728	CC du Pays de Thongue	EPCI	FPU	CC	0,11	0,13	0,01
243400736	CC des Cévennes Gangeoises et	EPCI	FPU	CC	0,20	0,21	0,01
243400751	CC du Nord du Bassin de Thau	EPCI	FPU	CC	0,83	0,60	-0,23
243400769	CA de Béziers Méditerranée	EPCI	FPU	CA	6,58	6,64	0,06
243400777	CC d'Avène, Orb et Gravezon	EPCI	FPU	CC	0,27	0,27	0,01
243400819	CA Hérault Méditerranée	EPCI	FPU	CA	2,96	2,90	-0,06
243400827	CA du Bassin de Thau	EPCI	FPU	CA	3,24	3,32	0,08
243500139	CA Rennes Métropole	EPCI	FPU	CA	35,38	35,41	0,03
243500147	CC Fougères Communauté	EPCI	FPU	CC	2,65	2,72	0,07
243500485	CC du Pays de Saint Méen le Gr	EPCI	FPU	CC	0,43	0,45	0,02
243500493	CC du Canton de Pipriac	EPCI	FPU	CC	0,31	0,39	0,08
243500501	CC Coglais Communauté Marches	EPCI	FPU	CC	0,61	0,61	0,00
243500535	CC Louvigné Communauté	EPCI	FPU	CC	0,18	0,20	0,03
243500543	CC Antrain Communauté	EPCI	FPU	CC	0,27	0,30	0,03
243500550	CC Montfort Communauté	EPCI	FPU	CC	0,75	0,73	-0,02
243500568	CC du Pays de Montauban de Bre	EPCI	FPU	CC	0,58	0,59	0,01
243500576	CC Pleine Fougères - Baie du M	EPCI	FPU	CC	0,09	0,09	0,00
243500584	CC du Canton de Guichen - Acso	EPCI	FPU	CC	0,71	0,65	-0,05
243500592	CC du Pays de Saint Aubin du C	EPCI	FPU	CC	0,37	0,37	0,00
243500600	CC du Pays Guerchais	EPCI	FPU	CC	0,54	0,58	0,04
243500618	CC de Brocéliande	EPCI	FPU	CC	0,53	0,52	-0,02
243500626	CC du Pays de Bécherel	EPCI	FPU	CC	0,15	0,15	0,00
243500634	CC au Pays de la Roche aux Fée	EPCI	FPU	CC	1,06	1,10	0,04
243500642	CC de Moyenne Vilaine et Semno	EPCI	FPU	CC	1,00	1,32	0,31
243500659	CC du Pays de Châteaugiron	EPCI	FPU	CC	1,72	1,96	0,24
243500667	CC du Val d'Ille	EPCI	FPU	CC	1,05	1,10	0,05
243500675	CC du Pays d'Aubigné	EPCI	FPU	CC	0,16	0,17	0,00
243500683	CC Maure de Bretagne Communaut	EPCI	FPU	CC	0,22	0,44	0,21
243500691	CC du Pays de Dol de Bretagne	EPCI	FPU	CC	0,45	0,46	0,01
243500709	CC du Pays du Grand Fougeray	EPCI	FPU	CC	0,21	0,26	0,05
243500725	CC Côte d'Emeraude	EPCI	FPU	CC	1,26	1,25	-0,01
243500733	CC Bretagne Romantique	EPCI	FPU	CC	1,16	1,20	0,04
243500741	CC du Pays de Redon	EPCI	FPU	CC	2,03	2,16	0,13
243500774	CC du Pays de Liffré	EPCI	FPU	CC	0,69	0,75	0,06
243500782	CA de Saint Malo Agglomération	EPCI	FPU	CA	4,56	4,24	-0,31
243500808	CA Vitré communauté	EPCI	FPU	CA	5,03	5,88	0,85
243600202	CC Chabris Pays de Bazelle	EPCI	FPU	CC	0,29	0,22	-0,07
243600210	CC du Canton de Vatan	EPCI	FPU	CC	0,08	0,08	0,00
243600228	CC du Pays d'Argenton sur Creu	EPCI	FPU	CC	0,65	1,17	0,52
243600236	CC du Pays d'Issoudun	EPCI	FPA	CC	1,47	1,56	0,09
243600244	CC du Pays de Valençay	EPCI	FPU	CC	0,18	0,17	-0,01
243600269	CC Pays Ecuillé	EPCI	FPU	CC	0,07	0,07	0,00
243600293	CC de la Région de Levroux	EPCI	FPA	CC	0,11	0,11	0,00
243600301	CC Val de l'Indre-Brenne	EPCI	FPU	CC	0,41	0,40	-0,01
243600319	CC Brenne Val de Creuse	EPCI	FPA	CC	0,43	0,43	0,00
243600327	CA Castelroussine	EPCI	FPU	CA	4,74	5,21	0,47
243600343	CC Cœur de Brenne	EPCI	FPU	CC	0,09	0,08	0,00
243600350	CC de la Châtre et Sainte Sève	EPCI	FPU	CC	0,59	0,59	0,00
243600368	CC de Champagne Berrichonne	EPCI	FPU	CC	0,20	0,62	0,42
243700176	CC Val d'Amboise	EPCI	FPU	CC	1,36	3,32	1,96
243700184	CC du Véron	EPCI	FPU	CC	2,26	2,30	0,04
243700390	CC de la Rive Gauche de la Vie	EPCI	FPZ	CC	0,07	0,07	0,01
243700432	CC de Gâtine et Choisilles	EPCI	FPU	CC	0,24	0,24	-0,01
243700465	CC Loches Développement	EPCI	FPU	CC	1,15	1,26	0,11
243700499	CC du Castelrenaudais	EPCI	FPU	CC	0,56	0,61	0,05
243700663	CC Touraine Nord Ouest	EPCI	FPU	CC	0,61	0,69	0,08
243700697	CC du Pays de Richelieu	EPCI	FPU	CC	0,14	0,15	0,01
243700713	CC des Deux Rives	EPCI	FPU	CC	0,03	0,03	0,00
243700747	CC de l'Est Tourangeau	EPCI	FPU	CC	1,27	1,33	0,06
243700754	CA Tour(s) Plus	EPCI	FPU	CA	20,59	20,74	0,15
243700770	CC de Montrésor	EPCI	FPZ	CC	0,10	0,11	0,00
243700788	CC du Vouvrillon	EPCI	FPU	CC	1,67	1,63	-0,04
243700796	CC du Pays d'Azay-le-Rideau	EPCI	FPU	CC	0,18	0,18	0,00
243700804	CC du Val de l'Indre	EPCI	FPU	CC	1,20	1,17	-0,03
243700812	CC de la Touraine du Sud	EPCI	FPU	CC	0,35	0,33	-0,02
243700820	CC de Bléré Val de Cher	EPCI	FPU	CC	0,39	0,40	0,01
243700861	CC du Pays de Bourgueil	EPCI	FPU	CC	0,23	0,22	-0,01
243700879	CC Rivière-Chinon-Saint Benoît	EPCI	FPU	CC	0,63	0,60	-0,04
243700887	CC de Racan	EPCI	FPU	CC	0,14	0,14	0,00
243700895	CC du Grand Liguillois	EPCI	FPU	CC	0,16	0,16	0,00
243700911	CC du Bouchardais	EPCI	FPU	CC	0,19	0,20	0,01
243700929	CC de Sainte Maure de Touraine	EPCI	FPU	CC	0,37	0,41	0,04
243800075	CC du Pays de Corps	EPCI	FPA	CC	0,12	0,12	0,00
243800083	CC du Pays de Bièvre Liers	EPCI	FPU	CC	0,93	0,89	-0,04

Pièce jointe X
CVAE GROUPE - MONTANTS EN REFERENCE ET EN SIMULE PAR BLOC COMMUNAL
(cumul des versements perçus par les EPCI et les communes membres)

Légende :

FP/ fiscalité additionnelle	CA	communauté d'agglomération
FPU fiscalité unique	CC	communauté de commune
FPZ fiscalité de zone	CU	communauté urbaine

n° Siren EPCI ou code Insee Commune	Libellé EPCI ou libellé commune	EPCI ou Commune isolée	Option de l'EPCI	Forme juridique de l'EPCI	CVAE de référence	CVAE groupe	Ecart sim - ref
243800091	CC de la Vallée de l'Hien	EPCI	FPU	CC	0,16	0,15	-0,01
243800372	CC Vallons de la Tour	EPCI	FPU	CC	1,02	1,02	-0,01
243800455	CA Vienne Agglomération	EPCI	FPU	CA	4,68	4,66	-0,01
243800497	CC de Virieu-Vallée de la Bour	EPCI	FPA	CC	0,07	0,07	0,00
243800604	CA Porte de l'Isère	EPCI	FPU	CA	9,36	9,89	0,54
243800612	CC du Pays des Couleurs	EPCI	FPU	CC	1,18	1,16	-0,02
243800745	CC de l'Oisans	EPCI	FPZ	CC	1,91	1,89	-0,01
243800778	CC du Pays Roussillonnais	EPCI	FPU	CC	4,83	5,07	0,24
243800844	CC du Territoire de Beaurepair	EPCI	FPU	CC	0,57	0,56	-0,01
243800901	CA Grenoble Alpes Métropole	EPCI	FPU	CA	32,38	32,83	0,45
243800927	CC de la Région Saint Jeannais	EPCI	FPU	CC	0,34	0,35	0,00
243800935	CC Porte Dauphinoise de Lyon S	EPCI	FPZ	CC	0,95	0,91	-0,03
243800984	CA du Pays Voironnais	EPCI	FPU	CA	5,35	5,66	0,31
243801016	CC du Balcon Sud de la Chartre	EPCI	FPA	CC	0,01	0,01	0,00
243801024	CC du Massif du Vercors	EPCI	FPA	CC	0,29	0,29	0,00
243801057	CC Chartreuse Guiers	EPCI	FPZ	CC	0,38	0,39	0,02
243801073	CC de Bièvre Est	EPCI	FPU	CC	0,83	1,52	0,70
243801099	CC des Balmes Dauphinoises	EPCI	FPU	CC	0,18	0,18	0,00
243801123	CC de la Matheysine	EPCI	FPU	CC	0,33	0,33	0,00
243801131	CC du Sud Grenoblois	EPCI	FPU	CC	1,29	1,44	0,15
243801149	CC des Vallons du Guiers	EPCI	FPU	CC	0,55	0,72	0,17
243801198	CC du Pays de Saint Marcellin	EPCI	FPU	CC	0,89	0,91	0,02
243801214	CC de la Bourne à l'Isère	EPCI	FPZ	CC	0,26	0,28	0,01
243801248	CC de la Chaîne des Tisserands	EPCI	FPU	CC	0,30	0,46	0,16
243801255	CC des Collines du Nord Dauphi	EPCI	FPU	CC	1,08	1,14	0,06
243801297	CC du Valbonnais	EPCI	FPA	CC	0,02	0,02	0,00
243900305	CC du Pays de Saint Amour	EPCI	FPU	CC	0,38	0,35	-0,03
243900339	CA Espace Communautaire Lons A	EPCI	FPU	CA	2,27	2,36	0,10
243900354	CC de la Station des Rousses-H	EPCI	FPZ	CC	0,21	0,19	-0,02
243900412	CC du Jura Sud	EPCI	FPU	CC	0,45	0,47	0,02
243900420	CC du Val d'Amour	EPCI	FPU	CC	0,21	0,21	0,00
243900479	CC du Haut Jura	EPCI	FPU	CC	0,59	0,59	0,00
243900560	CC Jura Nord	EPCI	FPZ	CC	0,15	0,15	0,00
243900610	CC la Grandvallièrè	EPCI	FPZ	CC	0,14	0,15	0,01
243900719	CC du Pays des Lacs	EPCI	FPZ	CC	0,22	0,21	-0,01
243900768	CC du Val de Sorne	EPCI	FPA	CC	0,04	0,03	0,00
243900917	CC des Coteaux de la Haute Sei	EPCI	FPU	CC	0,30	0,30	0,00
243900974	CC du Nord Ouest Jura	EPCI	FPA	CC	0,01	0,01	0,00
243901014	CC du Comté de Grimont, Polign	EPCI	FPU	CC	0,49	0,50	0,02
243901048	CC du Pays de Salins les Bains	EPCI	FPU	CC	0,15	0,14	-0,01
243901055	CC Arbois, Vignes et Villages	EPCI	FPU	CC	0,33	0,41	0,08
243901071	CC de la Région d'Orgelet	EPCI	FPA	CC	0,27	0,27	0,00
243901089	CC de la Plaine Jurassienne	EPCI	FPA	CC	0,11	0,11	0,00
243901105	CC du Sud Revermont	EPCI	FPU	CC	0,15	0,16	0,01
243901113	CC du Plateau de Nozeroy	EPCI	FPZ	CC	0,08	0,08	0,00
244000543	CC de Mimizan	EPCI	FPU	CC	0,63	0,56	-0,07
244000592	CC du Tursan	EPCI	FPU	CC	0,07	0,07	0,00
244000642	CC du Canton de Pissos	EPCI	FPZ	CC	0,14	0,14	0,00
244000659	CC du Seignanx	EPCI	FPU	CC	1,52	1,46	-0,05
244000667	CC du Pays d'Orthe	EPCI	FPU	CC	0,59	0,69	0,11
244000675	CA du Grand Dax	EPCI	FPU	CA	2,84	2,94	0,09
244000691	CC du Pays Morcenais	EPCI	FPZ	CC	0,28	0,26	-0,02
244000709	CC Hagetmau Communes Unies	EPCI	FPA	CC	0,41	0,37	-0,03
244000717	CC du Canton de Mugron	EPCI	FPU	CC	0,08	0,08	0,00
244000741	CC du Canton de Montfort en Ch	EPCI	FPU	CC	0,21	0,20	-0,01
244000758	CC du Pays d'Albret	EPCI	FPA	CC	0,15	0,15	0,00
244000766	CC du Pays Tarusate	EPCI	FPU	CC	0,89	0,93	0,04
244000774	CC du Pays de Villeneuve de Ma	EPCI	FPU	CC	0,07	0,07	0,00
244000782	CC de la Haute Lande	EPCI	FPZ	CC	0,32	0,31	-0,02
244000808	CA le Marsan Agglomération	EPCI	FPU	CA	2,26	2,42	0,16
244000816	CC de Pouillon	EPCI	FPU	CC	0,17	0,16	-0,01
244000824	CC du Pays Grenadois	EPCI	FPU	CC	0,58	0,39	-0,19
244000832	CC du Cap de Gascogne	EPCI	FPU	CC	0,79	0,88	0,09
244000857	CC Côte Landes Nature	EPCI	FPU	CC	0,90	1,04	0,13
244000865	CC Maremne Adour Côte Sud	EPCI	FPU	CC	3,15	3,09	-0,06
244000873	CC des Grands Lacs	EPCI	FPU	CC	0,88	0,86	-0,02
244000881	CC Coteaux et Vallées des Luys	EPCI	FPU	CC	0,15	0,15	0,01
244100251	CC du Pays de Vendôme	EPCI	FPU	CC	2,33	2,19	-0,14
244100269	CC du Vendômois Rural	EPCI	FPU	CC	0,09	0,08	0,00
244100293	CC des Collines du Perche	EPCI	FPU	CC	0,25	0,24	-0,01
244100632	CC Val de Cher - Saint Aignan	EPCI	FPU	CC	0,38	0,43	0,05
244100665	CC du Haut Vendômois	EPCI	FPU	CC	0,15	0,15	0,00
244100673	CC Cher-Sologne	EPCI	FPU	CC	0,33	0,57	0,24
244100681	CC de la Beauce Ligérienne	EPCI	FPU	CC	0,50	0,50	-0,01
244100699	CC Beauce et Forêt	EPCI	FPU	CC	0,11	0,11	0,00
244100707	CC de la Beauce Oratorienne	EPCI	FPU	CC	0,17	0,17	0,00
244100715	CC du Perche Vendômois	EPCI	FPU	CC	0,07	0,06	0,00
244100723	CC des Coteaux de la Brayè	EPCI	FPU	CC	0,21	0,24	0,04
244100731	CC du Pays de Ronsard	EPCI	FPU	CC	0,31	0,36	0,06
244100764	CC du Cher à la Loire	EPCI	FPU	CC	0,67	0,79	0,12
244100772	CC Beauce et Gâtine	EPCI	FPU	CC	0,13	0,13	-0,01
244100780	CC de la Sologne des Etangs	EPCI	FPU	CC	0,19	0,21	0,03
244100798	CC du Pays de Chambord	EPCI	FPU	CC	1,50	1,54	0,03
244100806	CC la Sologne des Rivières	EPCI	FPU	CC	0,75	0,73	-0,01
244200598	CC des Collines du Matin	EPCI	FPU	CC	0,25	0,25	0,00
244200606	CC de Feurs en Forez	EPCI	FPU	CC	0,99	0,96	-0,02
244200614	CC des Vals d'Aix et Isable	EPCI	FPU	CC	0,21	0,22	0,01
244200622	CC des Monts du Pilat	EPCI	FPU	CC	0,28	0,29	0,00

Légende :

FP/ fiscalité additionnelle	CA	communauté d'agglomération
FPU fiscalité unique	CC	communauté de commune
FPZ fiscalité de zone	CU	communauté urbaine

n° Siren EPCI ou code Insee Commune	Libellé EPCI ou libellé commune	EPCI ou Commune isolée	Option de l'EPCI	Forme juridique de l'EPCI	CVAE de référence	CVAE groupe	Ecart sim - ref
244200630	CC du Pays Entre Loire et Rhôn	EPCI	FPU	CC	0,34	0,33	-0,02
244200671	CC de Balbigny	EPCI	FPZ	CC	0,32	0,33	0,01
244200721	CC de Forez en Lyonnais	EPCI	FPU	CC	0,28	0,29	0,02
244200762	CC du Pays d'Astrée	EPCI	FPU	CC	0,32	0,32	0,00
244200770	CA de Saint Etienne Métropole	EPCI	FPU	CA	23,92	23,28	-0,64
244200796	CA Loire Forez	EPCI	FPU	CA	3,08	3,10	0,02
244200812	CC du Pays de Saint Galmier	EPCI	FPU	CC	1,61	1,59	-0,02
244200820	CC du Pays d'Urfé	EPCI	FPZ	CC	0,19	0,18	-0,01
244200838	CC des Montagnes du Haut Forez	EPCI	FPU	CC	0,12	0,11	-0,01
244200846	CC du Pays de Saint Bonnet le	EPCI	FPU	CC	0,29	0,30	0,01
244200895	CC du Pilat Rhodanien	EPCI	FPU	CC	0,44	0,46	0,02
244300018	CA du Puy en Velay	EPCI	FPU	CA	2,82	3,16	0,34
244300208	CC du Pays de Craponne	EPCI	FPU	CC	0,14	0,14	0,00
244300216	CC de la Ribeyre, Chaliègue e	EPCI	FPA	CC	0,03	0,04	0,01
244300224	CC du Pays de Paulhaguet	EPCI	FPZ	CC	0,12	0,10	-0,02
244300232	CC du Mézenc	EPCI	FPA	CC	0,10	0,10	0,00
244300240	CC des Portes d'Auvergne	EPCI	FPZ	CC	0,14	0,13	0,00
244300265	CC de l'Emblavez	EPCI	FPZ	CC	0,13	0,12	-0,01
244300299	CC Plateau de la Chaise Dieu	EPCI	FPZ	CC	0,05	0,05	0,00
244300307	CC du Pays de Montfaucon	EPCI	FPU	CC	0,41	0,41	-0,01
244300315	CC du Pays de Blesle	EPCI	FPZ	CC	0,04	0,04	0,00
244301016	CC des Sucs	EPCI	FPU	CC	0,59	0,66	0,07
244301032	CC du Brivadois	EPCI	FPU	CC	0,67	0,67	0,00
244301057	CC du Langeadois	EPCI	FPU	CC	0,33	0,31	-0,02
244301065	CC de Rochebaron à Chalençon	EPCI	FPU	CC	0,18	0,20	0,01
244301073	CC du Meygal	EPCI	FPZ	CC	0,10	0,10	0,00
244301099	CC Auzon Communauté	EPCI	FPU	CC	0,27	0,23	-0,03
244301107	CC du Haut Lignon	EPCI	FPU	CC	0,19	0,19	0,01
244301115	CC les Marches du Velay	EPCI	FPU	CC	1,25	1,36	0,10
244301123	CC des Pays de Cayres et de Pr	EPCI	FPU	CC	0,08	0,08	0,00
244301131	CC Loire et Semène	EPCI	FPU	CC	0,58	0,61	0,02
244301149	CC du Pays de Saugues	EPCI	FPA	CC	0,09	0,09	0,00
244400404	CU Nantes Métropole	EPCI	FPU	CU	54,31	54,41	0,10
244400420	CC de la Région de Macheoul	EPCI	FPA	CC	0,64	0,68	0,04
244400438	CC de Grand Lieu	EPCI	FPU	CC	1,61	1,65	0,04
244400446	CC de la Vallée de Clisson	EPCI	FPU	CC	1,53	1,52	-0,01
244400453	CC de la Région de Blain	EPCI	FPU	CC	0,41	0,41	0,00
244400487	CC du Castelbriantais	EPCI	FPU	CC	1,74	1,58	-0,16
244400495	CC du Secteur de Derval	EPCI	FPU	CC	0,19	0,19	0,00
244400503	CC d'Erdre et Gesvres	EPCI	FPU	CC	1,78	1,75	-0,02
244400511	CC Loire Divatte	EPCI	FPU	CC	0,75	0,86	0,11
244400529	CC de la Loire Atlantique Méri	EPCI	FPU	CC	0,21	0,21	0,00
244400537	CC de la Région de Nozay	EPCI	FPU	CC	0,41	0,45	0,04
244400545	CC Cœur Pays de Retz	EPCI	FPU	CC	0,41	0,56	0,14
244400552	CC du Pays d'Ancenis	EPCI	FPU	CC	3,64	3,59	-0,05
244400578	CC de Vallet	EPCI	FPU	CC	0,88	0,96	0,08
244400586	CC du Sud Estuaire	EPCI	FPU	CC	0,99	0,99	0,00
244400610	CA de la Presqu'île de Guérand	EPCI	FPU	CA	2,77	2,95	0,18
244400644	CA de la Région Nazairienne et	EPCI	FPU	CA	10,30	12,40	2,10
244400651	CC Sèvre Maine et Goulaine	EPCI	FPU	CC	0,59	0,66	0,07
244400677	CC de Pornic	EPCI	FPA	CC	1,20	1,26	0,06
244400693	CC Loire et Sillon	EPCI	FPU	CC	0,81	0,82	0,01
244400701	CC Cœur d'Estuaire	EPCI	FPU	CC	2,09	2,05	-0,04
244500195	CC de Châtillon Coligny	EPCI	FPU	CC	0,28	0,30	0,02
244500203	CA Montargoise et Rives du Loi	EPCI	FPU	CA	3,97	4,18	0,21
244500211	CC Giennaises	EPCI	FPU	CC	2,31	2,63	0,32
244500278	CC du Canton de Lorris	EPCI	FPU	CC	0,27	0,26	0,00
244500393	CC de Beauce et du Gâtinais	EPCI	FPU	CC	0,35	0,34	-0,01
244500401	CC du Beaunois	EPCI	FPU	CC	0,34	0,32	-0,02
244500419	CC des Quatre Vallées	EPCI	FPU	CC	0,58	0,60	0,02
244500427	CC des Loges	EPCI	FPU	CC	1,95	2,37	0,42
244500443	CC du Canton de Briare	EPCI	FPZ	CC	0,57	0,62	0,05
244500450	CC du Val d'Ardoux	EPCI	FPU	CC	0,13	0,13	0,00
244500468	CA Orléans Val de Loire	EPCI	FPU	CA	25,03	27,07	2,03
244500476	CC du Canton de Châtillon sur	EPCI	FPA	CC	0,11	0,11	0,00
244500484	CC de la Forêt	EPCI	FPU	CC	0,41	0,46	0,06
244500518	CC Val d'Or et Forêt	EPCI	FPU	CC	2,28	2,29	0,01
244500526	CC du Malesherbois	EPCI	FPU	CC	0,92	1,46	0,54
244500534	CC des Terres Puiseautines	EPCI	FPU	CC	0,16	0,24	0,07
244500542	CC de la Plaine du Nord Loiret	EPCI	FPU	CC	0,19	0,17	-0,02
244500559	CC du Plateau Beauceron	EPCI	FPU	CC	0,35	0,29	-0,06
244500567	CC du Bellegardois	EPCI	FPU	CC	0,19	0,19	0,00
244500583	CC Valsol	EPCI	FPU	CC	0,19	0,20	0,01
244600326	CC du Pays de Gramat	EPCI	FPA	CC	0,21	0,22	0,00
244600334	CC du Pays de Padirac	EPCI	FPU	CC	0,06	0,06	0,00
244600359	CC Cère et Dordogne	EPCI	FPU	CC	0,91	0,63	-0,29
244600367	CC du Pays de Souillac Rocamad	EPCI	FPU	CC	0,44	0,46	0,02
244600375	CC Lot - Célé	EPCI	FPA	CC	0,10	0,09	-0,01
244600409	CC du Pays de Saint Céré	EPCI	FPU	CC	0,34	0,35	0,01
244600433	CC de la Vallée du Lot et du V	EPCI	FPU	CC	0,26	0,36	0,10
244600458	CC du Canton de Martel	EPCI	FPU	CC	0,17	0,17	-0,01
244600466	CC Figeac-Communauté	EPCI	FPU	CC	1,80	2,05	0,25
244600474	CC de la Vallée et du Causse	EPCI	FPZ	CC	0,03	0,03	0,00
244600482	CC Quercy - Bouriane	EPCI	FPA	CC	0,30	0,32	0,01
244600490	CC du Canton de Montcuq	EPCI	FPA	CC	0,07	0,07	0,00
244600508	CC du Pays du Haut Quercy Dord	EPCI	FPZ	CC	0,10	0,10	0,00
244600516	CC du Haut Ségala	EPCI	FPA	CC	0,04	0,04	0,00
244600524	CC Causse Ségala Limargue	EPCI	FPA	CC	0,11	0,10	0,00

Légende :

FP/ fiscalité additionnelle CA communauté d'agglomération
FPU fiscalité unique CC communauté de commune
FPZ fiscalité de zone CU communauté urbaine

n° Siren EPCI ou code Insee Commune	Libellé EPCI ou libellé commune	EPCI ou Commune isolée	Option de l'EPCI	Forme juridique de l'EPCI	CVAE de référence	CVAE groupe	Ecart sim - ref
244600532	CC de Lalbenque	EPCI	FPA	CC	0,07	0,08	0,01
244600540	CC de Castelneau - Montratrier	EPCI	FPA	CC	0,08	0,08	0,00
244600557	CC du Pays de Sousceyrac	EPCI	FPA	CC	0,05	0,05	0,00
244600573	CC du Causse de Labastide Mura	EPCI	FPA	CC	0,06	0,07	0,01
244700449	CC du Pays de Duras	EPCI	FPA	CC	0,08	0,09	0,01
244700464	CC du Pays de Lauzun	EPCI	FPZ	CC	0,21	0,21	0,00
244700498	CC des Coteaux de l'Albret	EPCI	FPZ	CC	0,13	0,13	0,00
244700506	CC du Val d'Albret	EPCI	FPZ	CC	0,90	0,77	-0,13
244701355	CC des Coteaux et des Landes d	EPCI	FPU	CC	0,43	0,48	0,05
244701389	CC de Penne d'Agenais	EPCI	FPA	CC	0,13	0,13	0,00
244701405	CC Lot et Tolzac	EPCI	FPZ	CC	0,14	0,14	0,00
244701439	CC du Canton de Prayssas	EPCI	FPA	CC	0,03	0,04	0,01
244701462	CC du Confluent	EPCI	FPZ	CC	0,34	0,35	0,01
244701496	CC du Mézinais	EPCI	FPZ	CC	0,08	0,08	0,00
244800066	CC de la Vallée de la Jonte	EPCI	FPA	CC	0,06	0,06	0,00
244800322	CC de la Terre de Peyre	EPCI	FPU	CC	0,09	0,10	0,01
244800330	CC du Canton de Châteauneuf de	EPCI	FPA	CC	0,03	0,03	0,00
244800348	CC du Causse du Massegras	EPCI	FPA	CC	0,07	0,07	0,00
244800355	CC de la Terre de Randon	EPCI	FPA	CC	0,04	0,05	0,01
244800363	CC des Hautes Terres	EPCI	FPA	CC	0,02	0,02	0,00
244800371	CC Cévenoles Tarnon Mimente	EPCI	FPA	CC	0,01	0,01	0,00
244800389	CC du Valdonnez	EPCI	FPU	CC	0,03	0,02	0,00
244800397	CC du Goulet-Mont Lozère	EPCI	FPA	CC	0,02	0,02	0,00
244800405	CC Cœur de Lozère	EPCI	FPU	CC	0,75	0,78	0,04
244800413	CC de Villefort	EPCI	FPA	CC	0,11	0,11	0,00
244800421	CC de la Cévenne des Hauts-Gar	EPCI	FPA	CC	0,01	0,01	0,00
244800439	CC des Gorges du Tarn et des G	EPCI	FPA	CC	0,01	0,01	0,00
244800447	CC Margeride Est	EPCI	FPA	CC	0,03	0,03	0,00
244800454	CC de la Vallée Longue et du C	EPCI	FPA	CC	0,02	0,02	0,00
244800470	CC du Gévaudan	EPCI	FPU	CC	0,28	0,28	0,00
244800488	CC du Pays de Florac et du Hau	EPCI	FPA	CC	0,12	0,14	0,02
244800496	CC des Cévennes au Mont Lozère	EPCI	FPA	CC	0,01	0,01	0,00
244800504	CC du Pays de Chanac	EPCI	FPA	CC	0,06	0,07	0,02
244900015	CA Angers Loire Métropole	EPCI	FPU	CA	15,32	14,74	-0,58
244900361	CA Saumur Loire Développement	EPCI	FPU	CA	2,71	3,00	0,29
244900577	CC de la Région de Chemillé	EPCI	FPU	CC	1,08	1,28	0,19
244900585	CC de la Région du Lion d'Ange	EPCI	FPU	CC	0,38	0,41	0,03
244900593	CC du Canton de Segré	EPCI	FPU	CC	1,12	1,13	0,01
244900643	CC Montrevault Communauté	EPCI	FPU	CC	1,01	1,00	-0,01
244900668	CC du Bocage	EPCI	FPU	CC	0,67	0,69	0,02
244900692	CC du Centre Mayenne	EPCI	FPU	CC	0,87	0,83	-0,04
244900700	CA du Choletais	EPCI	FPU	CA	7,09	7,24	0,15
244900726	CC du Canton de Saint-Florent-	EPCI	FPU	CC	0,74	0,87	0,13
244900734	CC des Coteaux du Layon	EPCI	FPZ	CC	0,40	0,40	0,00
244900742	CC du Canton de Baugé	EPCI	FPZ	CC	0,32	0,31	-0,01
244900759	CC Loir et Sarthe	EPCI	FPU	CC	0,21	0,22	0,00
244900767	CC du Gennois	EPCI	FPU	CC	0,16	0,16	0,00
244900775	CC de la Région de Pouancé-Com	EPCI	FPU	CC	0,45	0,57	0,12
244900783	CC du Canton de Champtoceaux	EPCI	FPU	CC	0,33	0,34	0,01
244900791	CC Loire-Longué	EPCI	FPU	CC	0,57	0,52	-0,05
244900809	CC du Canton de Candé	EPCI	FPU	CC	0,24	0,23	-0,01
244900833	CC Loire Layon	EPCI	FPU	CC	0,78	0,70	-0,08
244900841	CC du Haut Anjou	EPCI	FPU	CC	0,29	0,29	0,00
244900858	CC Ouest Anjou	EPCI	FPZ	CC	0,13	0,13	0,00
244900866	CC de la Vallée Loire-Authion	EPCI	FPU	CC	0,62	0,58	-0,03
244900882	CC de Beaufort-en-Anjou	EPCI	FPU	CC	0,40	0,38	-0,02
244900924	CC du Loir	EPCI	FPU	CC	0,58	0,64	0,06
244900940	CC du Canton de Noyant	EPCI	FPA	CC	0,15	0,27	0,13
244900973	CC de la Région de Doué la Fon	EPCI	FPZ	CC	0,41	0,42	0,01
244900981	CC du Vihierois Haut-Layon	EPCI	FPZ	CC	0,35	0,34	-0,01
244900999	CC les Portes de l'Anjou	EPCI	FPU	CC	0,55	0,44	-0,11
244901013	CC Loire Aubance	EPCI	FPU	CC	0,41	0,44	0,03
245000237	CU de Cherbourg	EPCI	FPZ	CU	4,42	4,44	0,02
245000245	CA Saint-Lô Agglomération	EPCI	FPU	CA	2,07	2,50	0,43
245000252	CC du Canton de Torigni sur Vi	EPCI	FPZ	CC	0,92	0,94	0,01
245000260	CC de la Hague	EPCI	FPU	CC	3,46	5,21	1,75
245000278	CC des Pieux	EPCI	FPU	CC	1,99	1,99	-0,01
245000302	CC de la Haye-du-Puits	EPCI	FPU	CC	0,20	0,23	0,03
245000344	CC de Douve et Divette	EPCI	FPZ	CC	0,16	0,16	0,00
245000351	CC du Canton d'Avranches	EPCI	FPU	CC	1,21	1,21	0,00
245000377	CC de la Saire	EPCI	FPA	CC	0,00	0,00	0,00
245000385	CC du Canton de Ducey	EPCI	FPZ	CC	0,45	0,84	0,40
245000393	CC du Canton de Gavray	EPCI	FPZ	CC	0,10	0,10	0,00
245000401	CC du Pays Hayland	EPCI	FPZ	CC	0,11	0,11	0,00
245000427	CC du Canton de Lessay	EPCI	FPZ	CC	0,36	0,38	0,02
245000435	CC du Canton de Marigny	EPCI	FPZ	CC	0,21	0,20	-0,01
245000443	CC du Canton de Montmartin sur	EPCI	FPZ	CC	0,11	0,11	0,00
245000450	CC de Saint Hilaire du Harcouë	EPCI	FPU	CC	0,45	0,52	0,07
245000468	CC de Saint-James	EPCI	FPZ	CC	0,19	0,19	0,00
245000476	CC du Canton de Saint Malo de	EPCI	FPZ	CC	0,19	0,19	0,00
245000484	CC du Canton de Saint Pois	EPCI	FPZ	CC	0,05	0,05	0,00
245000492	CC du Canton de Tessy sur Vire	EPCI	FPZ	CC	0,18	0,19	0,01
245000526	CC Entre Plage et Bocage	EPCI	FPA	CC	0,27	0,40	0,13
245000534	CC des Delles	EPCI	FPZ	CC	0,10	0,10	0,00
245000542	CC Saint Pierre Eglise	EPCI	FPZ	CC	0,05	0,05	0,00
245000559	CC de l'Elle	EPCI	FPZ	CC	0,13	0,13	0,00
245000567	CC de Sartilly Portes de la Ba	EPCI	FPZ	CC	0,15	0,15	0,00
245000575	CC du Val de Saire	EPCI	FPZ	CC	0,21	0,20	0,00

Légende :

FP/ fiscalité additionnelle	CA	communauté d'agglomération
FPU fiscalité unique	CC	communauté de commune
FPZ fiscalité de zone	CU	communauté urbaine

n° Siren EPCI ou code Insee Commune	Libellé EPCI ou libellé commune	EPCI ou Commune isolée	Option de l'EPCI	Forme juridique de l'EPCI	CVAE de référence	CVAE groupe	Ecart sim - ref
245000583	CC du Canton de Saint Sauveur	EPCI	FPZ	CC	0,04	0,05	0,00
245000591	CC du Canton de Cerisy la Sall	EPCI	FPA	CC	0,10	0,10	0,00
245000609	CC de la Région de Daye	EPCI	FPZ	CC	0,11	0,12	0,01
245000617	CC du Canton de Canisy	EPCI	FPZ	CC	0,12	0,14	0,02
245000633	CC du Canton de Villedieu les	EPCI	FPZ	CC	0,38	0,38	0,01
245000641	CC du Canton de Percy	EPCI	FPZ	CC	0,12	0,11	0,00
245000666	CC du Canton de Coutances	EPCI	FPU	CC	1,00	1,02	0,02
245000674	CC Sainte-Mère Eglise	EPCI	FPU	CC	0,18	0,25	0,07
245000682	CC de Sèves et Taute	EPCI	FPZ	CC	0,22	0,25	0,02
245000690	CC de la Région de Montebourg	EPCI	FPA	CC	0,15	0,23	0,08
245000716	CC de la vallée de l'Ouve	EPCI	FPZ	CC	0,11	0,15	0,04
245000724	CC du Pays Granvillais	EPCI	FPU	CC	1,29	1,31	0,02
245000740	CC du Canton de Bricquebec en	EPCI	FPA	CC	0,13	0,13	0,00
245000765	CC du Bocage Valognais	EPCI	FPZ	CC	0,90	0,82	-0,08
245000773	CC de Pontorson le Mont Saint	EPCI	FPA	CC	0,33	0,29	-0,05
245000781	CC de Carentan en Cotentin	EPCI	FPU	CC	0,66	0,82	0,16
245000807	CC de la Côte des Isles	EPCI	FPZ	CC	0,22	0,21	-0,01
245100029	CA de Châlons en Champagne	EPCI	FPU	CA	3,64	3,85	0,22
245100037	CC Epernay Pays de Champagne	EPCI	FPZ	CC	4,63	4,86	0,23
245100052	CC Champagne Vesle	EPCI	FPZ	CC	0,65	0,66	0,01
245100508	CC de la Brie des Etangs	EPCI	FPZ	CC	0,09	0,09	-0,01
245100516	CC du Pays d'Anglure	EPCI	FPA	CC	0,09	0,08	-0,01
245100524	CC de la Région de Suippes	EPCI	FPZ	CC	0,23	0,24	0,01
245100532	CC de Saint Amand sur Fion	EPCI	FPA	CC	0,02	0,02	0,00
245100565	CC des Coteaux Sézannais	EPCI	FPA	CC	0,77	0,86	0,09
245100581	CC de la Saulx et Bruxenelle	EPCI	FPA	CC	0,20	0,19	-0,01
245100607	CC du Canton de Ville sur Tour	EPCI	FPA	CC	0,06	0,09	0,03
245100615	CC de la Grande Vallée de la M	EPCI	FPU	CC	1,12	1,11	-0,02
245100623	CC des Trois Coteaux	EPCI	FPA	CC	0,02	0,02	0,00
245100631	CC de la Région de Mourmelon	EPCI	FPA	CC	0,14	0,15	0,01
245100649	CC des Deux Coteaux	EPCI	FPA	CC	0,05	0,05	0,00
245100656	CC de Jâlons	EPCI	FPZ	CC	0,19	0,20	0,01
245100664	CC de la Région de Givry en Ar	EPCI	FPZ	CC	0,06	0,05	0,00
245100672	CC des Rives de Prosne et Vesl	EPCI	FPA	CC	0,05	0,05	0,00
245100698	CC de Champagne et Saulx	EPCI	FPA	CC	0,03	0,03	0,00
245100706	CC des Côtes de Champagne	EPCI	FPA	CC	0,03	0,03	0,00
245100714	CC de la Région de Sainte Méne	EPCI	FPZ	CC	0,41	0,47	0,06
245100722	CC du Bocage Champenois	EPCI	FPA	CC	0,02	0,02	0,00
245100748	CC du Mont de Noix	EPCI	FPA	CC	0,07	0,07	0,00
245100755	CC du Perthois	EPCI	FPA	CC	0,03	0,03	0,00
245100763	CC Val de Bruxenelle	EPCI	FPA	CC	0,00	0,00	0,00
245100789	CC de la Petite Montagne	EPCI	FPA	CC	0,04	0,04	0,00
245100797	CC des Portes de Champagne	EPCI	FPZ	CC	0,21	0,21	0,00
245100805	CC de la Colline	EPCI	FPA	CC	0,03	0,03	0,00
245100813	CC de la Région de Vertus	EPCI	FPZ	CC	0,51	0,53	0,02
245100821	CC Vesle Montagne de Reims	EPCI	FPZ	CC	0,20	0,19	-0,01
245100839	CC du Châtillonnais	EPCI	FPA	CC	0,05	0,05	0,00
245100847	CC des Sources de la Vesle	EPCI	FPA	CC	0,05	0,05	0,00
245100854	CC des Deux Vallées	EPCI	FPA	CC	0,14	0,15	0,00
245100862	CC Ardre et Tardenois	EPCI	FPA	CC	0,05	0,03	-0,01
245100870	CC des Coteaux de la Marne	EPCI	FPZ	CC	0,24	0,23	-0,01
245100888	CC de la Brie Champenoise	EPCI	FPA	CC	0,31	0,35	0,03
245100904	CC Ardre et Vesle	EPCI	FPA	CC	0,23	0,23	0,00
245100912	CC Marne et Orconte	EPCI	FPA	CC	0,14	0,17	0,03
245100920	CC de la Vallée de la Craie	EPCI	FPA	CC	0,14	0,13	-0,01
245100938	CC des Deux Vallées du Canton	EPCI	FPZ	CC	0,26	0,25	-0,01
245100946	CC des Trois Rivières	EPCI	FPA	CC	0,01	0,01	0,00
245100953	CC des Forêts et Coteaux de la	EPCI	FPA	CC	0,08	0,10	0,02
245100961	CC de l'Euport	EPCI	FPZ	CC	0,43	0,54	0,11
245100979	CC du Sud Marnais	EPCI	FPZ	CC	0,24	0,18	-0,06
245100995	CC du Massif	EPCI	FPA	CC	0,03	0,03	0,00
245101001	CC de la Guenelle	EPCI	FPZ	CC	0,05	0,05	0,00
245101019	CC de la Vallée de la Coole	EPCI	FPA	CC	0,06	0,08	0,02
245101035	CC de la Vallée de la Suippe	EPCI	FPU	CC	1,11	1,25	0,14
245101043	CC de la Plaine de Bourgogne	EPCI	FPU	CC	0,49	0,46	-0,03
245101050	CC des Rives de la Suippe	EPCI	FPA	CC	0,12	0,13	0,00
245101068	CC de la Région de Condé sur M	EPCI	FPA	CC	0,03	0,03	0,00
245200316	CC de la Région de Doulevant I	EPCI	FPA	CC	0,06	0,06	0,00
245200365	CC Marne Rognon	EPCI	FPU	CC	0,35	0,53	0,18
245200373	CC de la Vallée de la Marne	EPCI	FPU	CC	0,13	0,20	0,08
245200381	CC du Pays de Chalindrey	EPCI	FPZ	CC	0,14	0,15	0,01
245200415	CC du Pays du Der	EPCI	FPU	CC	0,18	0,17	0,00
245200456	CA du Pays Chaumontais	EPCI	FPU	CA	1,67	1,74	0,07
245200480	CC de la Vallée du Rognon	EPCI	FPZ	CC	0,12	0,12	0,01
245200514	CC du Bassigny	EPCI	FPZ	CC	0,26	0,29	0,03
245200548	CC de la Région de Bourbonne I	EPCI	FPZ	CC	0,14	0,13	-0,01
245200555	CC du Bassin de Bologne Vignor	EPCI	FPZ	CC	0,34	0,32	-0,03
245200563	CC du Bassin Nogentais	EPCI	FPZ	CC	0,44	0,41	-0,03
245200597	CC des Trois Forêts	EPCI	FPA	CC	0,17	0,16	-0,01
245300223	CC du Pays de Meslay Grez	EPCI	FPU	CC	0,47	0,48	0,02
245300306	CC du Pays de Loiron	EPCI	FPZ	CC	0,58	0,70	0,12
245300330	CA de Laval	EPCI	FPU	CA	8,27	7,68	-0,59
245300348	CC Le Horps Lassay	EPCI	FPU	CC	0,30	0,31	0,01
245300355	CC de l'Ernée	EPCI	FPU	CC	0,67	0,69	0,02
245300363	CC de la Région de Cossé le Vi	EPCI	FPU	CC	0,27	0,29	0,02
245300371	CC du Pays de Mayenne	EPCI	FPU	CC	1,59	1,97	0,39
245300389	CC du Bocage Mayennais	EPCI	FPU	CC	0,69	0,73	0,05
245300397	CC de Villaines la Juhel	EPCI	FPU	CC	0,56	0,62	0,06

Légende :

FP/ fiscalité additionnelle	CA	communauté d'agglomération
FPU fiscalité unique	CC	communauté de commune
FPZ fiscalité de zone	CU	communauté urbaine

n° Siren EPCI ou code Insee Commune	Libellé EPCI ou libellé commune	EPCI ou Commune isolée	Option de l'EPCI	Forme juridique de l'EPCI	CVAE de référence	CVAE groupe	Ecart sim - ref
245300405	CC du Pays du Craonnais	EPCI	FPU	CC	0,55	0,54	-0,01
245300439	CC de Saint Aignan-Renazé	EPCI	FPU	CC	0,42	0,42	0,00
245300447	CC du Pays de Château Gontier	EPCI	FPU	CC	1,42	1,49	0,07
245300454	CC des Avaloirs	EPCI	FPU	CC	0,31	0,29	-0,02
245400163	CC du Pays de Pont à Mousson	EPCI	FPU	CC	1,92	2,93	1,01
245400171	CC Moselle et Madon	EPCI	FPU	CC	0,78	0,86	0,08
245400189	CC des Pays du Sel et du Vermo	EPCI	FPA	CC	0,68	0,72	0,05
245400213	CC du Toullois	EPCI	FPU	CC	1,33	1,51	0,18
245400262	CC de l'Agglomération de Longw	EPCI	FPA	CC	1,18	1,21	0,03
245400379	CC du Bassin de Landres	EPCI	FPU	CC	0,17	0,18	0,01
245400437	CC du Pays de Briey	EPCI	FPA	CC	0,51	0,53	0,01
245400510	CC du Pays de Colombey et du S	EPCI	FPU	CC	0,22	0,21	-0,01
245400593	CC du Pays de la Haute Vezouze	EPCI	FPA	CC	0,05	0,05	0,00
245400601	CC du Bassin de Pompey	EPCI	FPU	CC	2,50	2,85	0,35
245400635	CC du Froidmont	EPCI	FPZ	CC	0,13	0,13	0,00
245400676	CU du Grand Nancy	EPCI	FPU	CU	16,55	17,31	0,75
245400700	CC du Lunévillois	EPCI	FPU	CC	1,04	1,05	0,01
245400718	CC de la Vezouze	EPCI	FPA	CC	0,12	0,12	-0,01
245400726	CC du Grand Valmont	EPCI	FPA	CC	0,03	0,02	0,00
245400742	CC des Côtes en Haye	EPCI	FPZ	CC	0,02	0,02	0,00
245400759	CC du Pays du Sanon	EPCI	FPA	CC	0,10	0,10	0,00
245400767	CC des Vals de Moselle et de l	EPCI	FPU	CC	0,13	0,16	0,04
245400775	CC de Seille et Mauchère	EPCI	FPZ	CC	0,10	0,10	0,00
245400791	CC du Pays de l'Orne	EPCI	FPU	CC	0,26	0,26	0,01
245400809	CC du Badonvillois	EPCI	FPA	CC	0,04	0,04	0,00
245400817	CC du Jarnisy	EPCI	FPU	CC	0,55	0,52	-0,03
245400825	CC du Pays Audunois	EPCI	FPU	CC	0,08	0,07	0,00
245400841	CC des deux Rivières	EPCI	FPA	CC	0,04	0,04	0,00
245400866	CC Grand Couronné	EPCI	FPU	CC	0,36	0,49	0,13
245400916	CC de la Mortagne	EPCI	FPA	CC	0,03	0,03	0,00
245400924	CC du Val de Meurthe	EPCI	FPA	CC	0,27	0,31	0,04
245400932	CC du Bayonnais	EPCI	FPA	CC	0,07	0,07	0,00
245400940	CC du Saintois au Vermois	EPCI	FPA	CC	0,20	0,22	0,02
245500327	CC du Sammiellois	EPCI	FPZ	CC	0,37	0,38	0,01
245500459	CC du Centre Argonne	EPCI	FPA	CC	0,09	0,09	0,00
245500806	CC de Meuse-Voie Sacrée	EPCI	FPZ	CC	0,08	0,08	-0,01
245501101	CC du Pays de Spincourt	EPCI	FPZ	CC	0,04	0,08	0,04
245501168	CC de la Région de Damvillers	EPCI	FPA	CC	0,04	0,04	0,00
245501176	CC du Canton de Fresnes en Woë	EPCI	FPA	CC	0,06	0,06	0,00
245501184	CC du Pays de Revigny-sur-Orna	EPCI	FPU	CC	0,35	0,27	-0,08
245501192	CC du Pays de Commercy	EPCI	FPZ	CC	0,28	0,33	0,05
245501226	CC de la Saulx et du Perthois	EPCI	FPZ	CC	0,22	0,19	-0,03
245501234	CC de la Haute Saulx	EPCI	FPA	CC	0,24	0,29	0,04
245501242	CC du Pays d'Etain	EPCI	FPZ	CC	0,15	0,15	0,00
245501259	CC du Pays de Montmédy	EPCI	FPA	CC	0,08	0,08	0,00
245501267	CC du Pays de Stenay	EPCI	FPZ	CC	0,21	0,22	0,01
245501309	CC Entre Aire et Meuse	EPCI	FPA	CC	0,03	0,03	0,00
245501317	CC de Triaucourt-Vaubecourt	EPCI	FPA	CC	0,15	0,16	0,01
245501341	CC du Val des Couleurs	EPCI	FPA	CC	0,11	0,10	-0,01
245501366	CC du Val Dunois	EPCI	FPU	CC	0,12	0,19	0,08
245501374	CC de Montfaucon - Varennes en	EPCI	FPA	CC	0,03	0,03	0,00
245501390	CC de Verdun	EPCI	FPA	CC	1,19	1,20	0,01
245501432	CC de Charny sur Meuse	EPCI	FPU	CC	0,29	0,29	-0,01
245501457	CC du Val d'Ornois	EPCI	FPZ	CC	0,18	0,19	0,01
245501465	CC de Void	EPCI	FPA	CC	0,56	0,47	-0,10
245501481	CC du Val de Meuse et de la Va	EPCI	FPU	CC	0,30	0,33	0,04
245600143	CC Saint Jean Communauté	EPCI	FPU	CC	0,38	0,40	0,02
245600150	CC du Pays de la Gacilly	EPCI	FPU	CC	1,16	1,23	0,07
245600341	CA du Pays de Lorient	EPCI	FPU	CA	9,85	10,22	0,37
245600366	CA Vannes Agglo	EPCI	FPU	CA	7,11	7,47	0,36
245600416	CC du Val d'Oust et de Lanvaux	EPCI	FPU	CC	0,75	0,75	0,00
245600424	CC de Mauron en Brocéliande	EPCI	FPU	CC	0,26	0,32	0,06
245600432	CC du Pays de Guer	EPCI	FPU	CC	0,40	0,38	-0,02
245600440	CC de Blavet Bellevue Océan	EPCI	FPA	CC	0,53	0,53	0,00
245600465	CC de Belle Ile en Mer	EPCI	FPA	CC	0,21	0,21	0,00
245600515	CC Baud Communauté	EPCI	FPU	CC	0,53	0,52	-0,01
245614292	CC Locminé Communauté	EPCI	FPU	CC	0,52	0,54	0,02
245614342	CC Ploërmel Communauté	EPCI	FPU	CC	0,95	1,19	0,24
245614359	CC de la Côte des Mégalithes	EPCI	FPA	CC	0,42	0,42	0,00
245614367	CC Josselin Communauté	EPCI	FPU	CC	0,24	0,31	0,07
245614375	CC de la Région de Plouay, du	EPCI	FPU	CC	0,25	0,25	0,00
245614383	CC du Pays de Questembert	EPCI	FPU	CC	0,70	0,69	-0,01
245614391	CC du Loc'h	EPCI	FPU	CC	0,21	0,20	-0,01
245614409	CC de la Ria d'Etel	EPCI	FPU	CC	0,28	0,38	0,10
245614417	CC Roi Morvan Communauté	EPCI	FPU	CC	0,79	0,81	0,02
245614425	CC du Porhoët	EPCI	FPU	CC	0,11	0,12	0,00
245614433	CC Pontivy Communauté	EPCI	FPU	CC	2,85	3,08	0,24
245614441	CC Auray Communauté	EPCI	FPU	CC	1,75	1,79	0,04
245614458	CC des Trois Rivières	EPCI	FPU	CC	0,24	0,24	0,00
245700133	CC de Faulquemont	EPCI	FPU	CC	1,32	1,37	0,05
245700216	CA de Sarreguemines Confluence	EPCI	FPU	CA	4,16	4,33	0,17
245700240	CA de Metz Métropole	EPCI	FPU	CA	13,43	13,63	0,20
245700372	CA de Forbach Porte de France	EPCI	FPU	CA	2,47	2,59	0,11
245700398	CC de Freyming Merlebach	EPCI	FPU	CC	0,84	0,85	0,01
245700497	CC de Maizières lès Metz	EPCI	FPU	CC	2,94	3,57	0,63
245700695	CC de Cattenom et Environs	EPCI	FPU	CC	3,03	3,04	0,00
245700802	CC d'Accueil de l'Aéroport Rég	EPCI	FPA	CC	0,05	0,06	0,01
245700919	CC de Rohrbach lès Bitche	EPCI	FPU	CC	0,20	0,20	0,00

Légende :

FP/ fiscalité additionnelle	CA	communauté d'agglomération
FPU fiscalité unique	CC	communauté de commune
FPZ fiscalité de zone	CU	communauté urbaine

n° Siren EPCI ou code Insee Commune	Libellé EPCI ou libellé commune	EPCI ou Commune isolée	Option de l'EPCI	Forme juridique de l'EPCI	CVAE de référence	CVAE groupe	Ecart sim - ref
245700935	CC du Val Saint Pierre	EPCI	FPU	CC	0,18	0,14	-0,04
245700950	CC du Pays de Phalsbourg	EPCI	FPZ	CC	0,22	0,22	0,00
245701149	CC de l'Agglomération de Sarre	EPCI	FPZ	CC	1,87	1,68	-0,19
245701164	CC du Warndt	EPCI	FPU	CC	0,81	1,00	0,19
245701172	CC du Centre Mosellan	EPCI	FPZ	CC	0,50	0,53	0,02
245701180	CC du Pays de Fénétrange	EPCI	FPZ	CC	0,14	0,14	0,00
245701198	CC de la Vallée de la Bièvre	EPCI	FPZ	CC	0,21	0,20	-0,01
245701206	CC du Saulnois	EPCI	FPZ	CC	0,78	0,74	-0,04
245701222	CA du Val de Fensch	EPCI	FPU	CA	2,31	3,00	0,69
245701230	CC des Deux Sarres	EPCI	FPZ	CC	0,23	0,25	0,02
245701248	CC de l'Etang du Stock	EPCI	FPA	CC	0,02	0,02	0,00
245701271	CC du Pays Orne Moselle	EPCI	FPZ	CC	1,50	1,56	0,06
245701289	CC du Haut Chemin	EPCI	FPA	CC	0,13	0,14	0,01
245701297	CC de l'Albe et des Lacs	EPCI	FPA	CC	0,66	0,79	0,13
245701305	CC du Pays des Etangs	EPCI	FPZ	CC	0,08	0,10	0,02
245701321	CC du Vernois	EPCI	FPZ	CC	0,20	0,20	0,00
245701339	CC du Sillon Mosellan	EPCI	FPA	CC	2,19	2,20	0,01
245701347	CC des Trois Frontières	EPCI	FPZ	CC	0,12	0,12	0,00
245701354	CC de l'Arc Mosellan	EPCI	FPU	CC	0,38	0,39	0,01
245701362	CA Portes de France-Thionville	EPCI	FPU	CA	4,03	4,05	0,02
245701370	CC du Val de Moselle	EPCI	FPU	CC	0,48	0,48	0,00
245701388	CC du Pays Naborien	EPCI	FPU	CC	3,31	3,86	0,55
245701396	CC de Rémillly et Environs	EPCI	FPZ	CC	0,09	0,10	0,00
245701404	CC du Pays Haut Val d'Alzette	EPCI	FPU	CC	0,26	0,27	0,01
245701412	CC du Bouzonvillois	EPCI	FPU	CC	0,39	0,56	0,17
245701420	CC de la Houve	EPCI	FPA	CC	0,06	0,06	0,00
245801014	CC des Vaux d'Yonne	EPCI	FPZ	CC	0,42	0,47	0,05
245801063	CC Loire et Allier	EPCI	FPU	CC	0,37	0,34	-0,03
245801113	CC du Haut Morvan	EPCI	FPZ	CC	0,09	0,10	0,00
245804372	CC la Fleur du Nivernais	EPCI	FPA	CC	0,04	0,04	0,00
245804380	CC les Portes du Morvan	EPCI	FPZ	CC	0,05	0,06	0,01
245804406	CA de Nevers	EPCI	FPU	CA	3,83	3,80	-0,03
245804414	CC du Bazois	EPCI	FPZ	CC	0,04	0,04	0,00
245804422	CC Fil de Loire	EPCI	FPU	CC	0,45	0,28	-0,16
245804430	CC des Amognes	EPCI	FPU	CC	0,05	0,04	-0,01
245804448	CC du Val de Sauzay	EPCI	FPA	CC	0,12	0,11	-0,01
245804463	CC Loire et Nohain	EPCI	FPU	CC	0,82	0,88	0,06
245804471	CC en Donziais	EPCI	FPA	CC	0,09	0,08	-0,01
245804489	CC Entre Loire et Morvan	EPCI	FPA	CC	0,17	0,18	0,01
245804497	CC du Nivernais Bourbonnais	EPCI	FPZ	CC	0,06	0,08	0,01
245804505	CC Entre Nièvres et Forêts	EPCI	FPZ	CC	0,07	0,08	0,00
245804513	CC le Cœur du Nivernais	EPCI	FPA	CC	0,04	0,04	0,00
245804521	CC Loire et Vignoble	EPCI	FPA	CC	0,15	0,14	-0,01
245804539	CC du Val du Beuvron	EPCI	FPA	CC	0,02	0,01	0,00
245804547	CC le Bon Pays	EPCI	FPU	CC	0,00	0,00	0,00
245804554	CC des Portes Sud du Morvan	EPCI	FPA	CC	0,11	0,11	0,00
245804562	CC du Pays Charitois	EPCI	FPZ	CC	0,25	0,28	0,04
245804570	CC du Pays Corbigeois	EPCI	FPU	CC	0,15	0,15	0,00
245804588	CC des Bertranges à la Nièvre	EPCI	FPA	CC	0,09	0,08	-0,01
245804596	CC du Sud Nivernais	EPCI	FPU	CC	0,44	0,44	0,00
245804612	CC Les Grands Lacs du Morvan	EPCI	FPA	CC	0,03	0,03	0,00
245804620	CC Entre Loire et Forêt	EPCI	FPU	CC	0,13	0,14	0,00
245900170	CC du Canton de Bergues	EPCI	FPU	CC	1,22	1,20	-0,02
245900410	CU de Lille Métropole	EPCI	FPU	CU	80,33	79,13	-1,20
245900428	CU de Dunkerque Grand Littoral	EPCI	FPU	CU	13,88	15,18	1,30
245900667	CC Monts de Flandre - Plaine d	EPCI	FPU	CC	1,36	1,39	0,03
245900675	CC du Carembault	EPCI	FPU	CC	0,60	0,59	-0,01
245900683	CC Action Fourmies et Environs	EPCI	FPU	CC	0,49	0,53	0,04
245900741	CC de la Vacquerie	EPCI	FPU	CC	0,16	0,17	0,01
245900758	CC Flandre Lys	EPCI	FPU	CC	2,13	2,23	0,10
245900782	CC de Mormal et Maroilles	EPCI	FPU	CC	0,14	0,16	0,02
245900808	CC Rurales de la Vallée de la	EPCI	FPU	CC	0,44	0,44	0,00
245900816	CC des Weppes	EPCI	FPU	CC	0,37	0,35	-0,03
245900824	CC Guide du Pays de Trélon	EPCI	FPU	CC	0,12	0,15	0,03
245900840	CC de la Colme	EPCI	FPU	CC	0,15	0,15	0,00
245900857	CC du Pays de Pévèle	EPCI	FPU	CC	2,07	2,06	-0,01
245900907	CC de Sensescaut	EPCI	FPA	CC	0,08	0,09	0,01
245900915	CC de l'Ouest Cambrésis	EPCI	FPU	CC	0,33	0,26	-0,06
245900956	CC du Nord Maubeuge	EPCI	FPU	CC	0,03	0,05	0,01
245900964	CC du Bavaisis	EPCI	FPA	CC	0,48	0,49	0,01
245900980	CC Frontalières du Nord-Est Av	EPCI	FPA	CC	0,02	0,02	0,00
245900998	CC Rurales des Monts de Flandr	EPCI	FPU	CC	0,34	0,34	0,00
245901004	CC de Flandre	EPCI	FPU	CC	0,24	0,24	0,00
245901020	CC Sambre - Avesnois	EPCI	FPU	CC	0,62	0,62	0,00
245901038	CC du Pays du Solesmois	EPCI	FPU	CC	0,31	0,32	0,01
245901061	CC de la Haute Deûle	EPCI	FPU	CC	0,37	0,36	-0,01
245901087	CA Maubeuge Val de la Sambre	EPCI	FPU	CA	4,80	5,71	0,92
245901103	CC du Pays de Cassel	EPCI	FPZ	CC	0,18	0,18	0,00
245901111	CC de l'Yser	EPCI	FPU	CC	0,40	0,45	0,06
245901145	CA de la Porte du Hainaut	EPCI	FPU	CA	5,81	5,95	0,14
245901152	CC Cœur d'Ostrevent	EPCI	FPU	CC	1,31	1,43	0,12
245901160	CA de Valenciennes Métropole	EPCI	FPU	CA	9,55	10,23	0,68
245901178	CC de l'Houtland	EPCI	FPU	CC	0,57	0,42	-0,15
245901194	CC du Cœur de Pévèle	EPCI	FPU	CC	0,73	0,67	-0,06
245901202	CC du Sud Pévélois	EPCI	FPU	CC	0,12	0,12	0,00
245901210	CC Espace en Pévèle	EPCI	FPU	CC	0,12	0,12	0,00
245901228	CA du Douaisis	EPCI	FPU	CA	6,48	7,62	1,14
245901236	CC du Pays des Géants	EPCI	FPU	CC	0,90	0,93	0,03

Pièce jointe X
CVAE GROUPE - MONTANTS EN REFERENCE ET EN SIMULE PAR BLOC COMMUNAL
(cumul des versements perçus par les EPCI et les communes membres)

DGFIP - Bureau GF-3C
CVAE millésime 2014 - Montants en M€

Légende :

FP/ fiscalité additionnelle CA communauté d'agglomération
FPU fiscalité unique CC communauté de commune
FPZ fiscalité de zone CU communauté urbaine

n° Siren EPCI ou code Insee Commune	Libellé EPCI ou libellé commune	EPCI ou Commune isolée	Option de l'EPCI	Forme juridique de l'EPCI	CVAE de référence	CVAE groupe	Ecart sim - ref
245901269	CC de la Voie Romaine	EPCI	FPU	CC	0,13	0,14	0,00
246000111	CA Creilloise	EPCI	FPU	CA	2,89	2,99	0,10
246000129	CC du Liancourtois	EPCI	FPA	CC	0,72	0,69	-0,03
246000376	CC du Clermontois	EPCI	FPU	CC	1,48	1,51	0,04
246000566	CC du Plateau Picard	EPCI	FPU	CC	0,66	0,71	0,06
246000582	CC des Sablons	EPCI	FPU	CC	1,75	1,77	0,02
246000608	CC des Vallées de la Brèche et	EPCI	FPZ	CC	0,64	0,62	-0,02
246000699	CC de CrèveCœur le Grand	EPCI	FPZ	CC	0,12	0,12	0,00
246000707	CC du Vexin Thelle	EPCI	FPA	CC	0,48	0,67	0,19
246000749	CC du Canton d'Attichy	EPCI	FPU	CC	0,75	0,78	0,03
246000756	CC du Pays Noyonnais	EPCI	FPU	CC	1,19	1,16	-0,03
246000764	CC de l'Aire Cantilienne	EPCI	FPA	CC	1,17	1,22	0,06
246000772	CC des Deux Vallées	EPCI	FPA	CC	1,13	1,53	0,39
246000830	CA du Beauvaisis	EPCI	FPU	CA	7,36	7,73	0,37
246000848	CC de la Picardie Verte	EPCI	FPZ	CC	1,32	1,22	-0,11
246000855	CC du Pays des Sources	EPCI	FPZ	CC	0,91	1,97	1,05
246000863	CC du Pays de Thelle	EPCI	FPU	CC	1,62	1,62	0,00
246000871	CC du pays de Valois	EPCI	FPZ	CC	2,33	2,40	0,06
246000897	CC de la Plaine d'Estrées	EPCI	FPZ	CC	1,75	1,51	-0,24
246000913	CC du Pays de Bray	EPCI	FPA	CC	0,38	0,37	-0,01
246000921	CC des Pays d'Oise et d'Halatt	EPCI	FPU	CC	1,73	3,12	1,38
246000939	CC Rurales du Beauvaisis	EPCI	FPA	CC	0,47	0,47	0,00
246000947	CC de la Basse Automne	EPCI	FPZ	CC	0,40	0,35	-0,05
246001010	CA de la Région de Compiègne	EPCI	FPU	CA	7,00	7,22	0,21
246001143	CC Pierre-Sud-Oise	EPCI	FPZ	CC	1,12	1,18	0,06
246001150	CC la Ruraloise	EPCI	FPA	CC	0,23	0,24	0,02
246100317	CC Perche Sud	EPCI	FPZ	CC	0,07	0,08	0,01
246100333	CC du Domfrontais	EPCI	FPZ	CC	0,35	0,35	0,00
246100341	CC du Bocage de Passais la Con	EPCI	FPU	CC	0,05	0,06	0,01
246100366	CC du Pays d'Argentan	EPCI	FPU	CC	0,97	0,99	0,02
246100390	CC du Val d'Orme	EPCI	FPA	CC	0,13	0,13	0,00
246100408	CC du Bocage d'Athis de l'Orne	EPCI	FPZ	CC	0,26	0,29	0,03
246100440	CC du Pays de Longny au Perche	EPCI	FPZ	CC	0,09	0,05	-0,04
246100465	CC du Pays Fertois	EPCI	FPA	CC	0,14	0,18	0,04
246100499	CC du Val d'Huisne	EPCI	FPZ	CC	0,35	0,56	0,21
246100531	CC de la Vallée de la Dives	EPCI	FPZ	CC	0,06	0,07	0,00
246100572	CC de la Région de Gacé	EPCI	FPA	CC	0,27	0,25	-0,02
246100580	CC du Haut Perche	EPCI	FPU	CC	0,06	0,07	0,02
246100598	CC du Canton de la Ferté Fresn	EPCI	FPZ	CC	0,09	0,37	0,28
246100622	CC de la Plaine d'Argentan Nor	EPCI	FPZ	CC	0,07	0,08	0,01
246100630	CC du Pays d'Andaine	EPCI	FPZ	CC	0,62	0,70	0,08
246100648	CC du Perche Rémalardais	EPCI	FPZ	CC	0,14	0,17	0,03
246100655	CC du Bocage Carrougien	EPCI	FPA	CC	0,04	0,04	0,00
246100663	CU d'Alençon	EPCI	FPU	CU	3,19	3,26	0,07
246100671	CC du Pays du Haras du Pin	EPCI	FPA	CC	0,11	0,12	0,01
246100739	CC du Pays de Briouze	EPCI	FPA	CC	0,14	0,17	0,03
246100770	CC du Pays Bellémois	EPCI	FPZ	CC	0,23	0,35	0,12
246100788	CC du Pays de Camembert	EPCI	FPZ	CC	0,24	0,24	0,00
246200018	CC du Pays d'Aire	EPCI	FPZ	CC	0,64	0,65	0,02
246200117	CC Opale Sud	EPCI	FPU	CC	0,78	0,76	-0,02
246200141	CA de l'Artois	EPCI	FPU	CA	8,26	8,38	0,12
246200299	CA d'Hénin-Carvin	EPCI	FPU	CA	5,69	5,44	-0,25
246200307	CC de l'Hesdinois	EPCI	FPU	CC	0,69	0,65	-0,03
246200364	CA de Lens - Liévin	EPCI	FPU	CA	8,42	8,09	-0,33
246200380	CC de la Terre des Deux Caps	EPCI	FPZ	CC	0,73	0,64	-0,09
246200406	CC du Montreuillois	EPCI	FPU	CC	0,59	0,59	0,00
246200455	CA de Saint Omer	EPCI	FPU	CA	4,37	4,33	-0,04
246200729	CA du Boulonnais	EPCI	FPU	CA	5,09	5,32	0,23
246200745	CC de Noeux et Environs	EPCI	FPZ	CC	0,53	0,51	-0,01
246200778	CC de Canche Ternoise	EPCI	FPZ	CC	0,06	0,06	0,00
246200802	CC Artois Lys	EPCI	FPZ	CC	0,71	0,72	0,01
246200844	CC de la Région d'Audruicq	EPCI	FPA	CC	0,28	0,29	0,00
246200851	CC du Canton de Fauquembergues	EPCI	FPZ	CC	0,13	0,13	0,00
246200869	CC du Pernois	EPCI	FPA	CC	0,14	0,14	0,00
246200877	CC de la Morinie	EPCI	FPU	CC	0,16	0,16	0,00
246200919	CC du Canton de Fruges et Envi	EPCI	FPU	CC	0,30	0,29	-0,01
246200927	CC du Val de Canche et d'Authi	EPCI	FPU	CC	0,30	0,25	-0,05
246200976	CC du Sud Ouest du Calaisis	EPCI	FPU	CC	0,44	0,36	-0,08
246200984	CC des Trois Pays	EPCI	FPU	CC	0,20	0,20	-0,01
246200992	CC du Canton d'Hucqueliers et	EPCI	FPU	CC	0,18	0,18	0,00
246201016	CC du Pays de Lumbres	EPCI	FPU	CC	0,53	0,54	0,01
246201057	CC de l'Atrébatie	EPCI	FPU	CC	0,39	0,42	0,02
246201065	CC de la Région de Frévent	EPCI	FPU	CC	0,11	0,11	0,00
246201073	CC de l'Auxillois	EPCI	FPU	CC	0,13	0,13	0,00
246201099	CC Osartis	EPCI	FPU	CC	1,10	1,34	0,24
246201115	CC Mer et Terres d'Opale	EPCI	FPU	CC	1,47	1,54	0,06
246201123	CC de la Région d'Ardres et de	EPCI	FPU	CC	0,24	0,27	0,04
246201131	CC de Marquion	EPCI	FPU	CC	0,25	0,25	-0,01
246201149	CA du Calaisis	EPCI	FPU	CA	4,82	5,80	0,97
246201156	CC Artois Flandres	EPCI	FPZ	CC	0,47	0,56	0,09
246300651	CC du Pays d'Aranc	EPCI	FPU	CC	0,15	0,15	0,00
246300669	CC de la Montagne Thiernoise	EPCI	FPU	CC	0,36	0,37	0,01
246300677	CC Sancy Artense Communauté	EPCI	FPU	CC	0,11	0,11	0,00
246300685	CC du Pays de Menat	EPCI	FPU	CC	0,04	0,04	0,00
246300693	CC Limagne d'Ennezat	EPCI	FPU	CC	0,73	0,81	0,08
246300701	CA Clermont Communauté	EPCI	FPU	CA	23,15	23,38	0,22
246300735	CC du Pays de Cunlhat	EPCI	FPU	CC	0,05	0,05	0,00
246300776	CC des Puys et Couzes	EPCI	FPU	CC	0,04	0,03	0,00

Pièce jointe X
CVAE GROUPE - MONTANTS EN REFERENCE ET EN SIMULE PAR BLOC COMMUNAL
(cumul des versements perçus par les EPCI et les communes membres)

Légende :

FP/ fiscalité additionnelle	CA	communauté d'agglomération
FPU fiscalité unique	CC	communauté de commune
FPZ fiscalité de zone	CU	communauté urbaine

n° Siren EPCI ou code Insee Commune	Libellé EPCI ou libellé commune	EPCI ou Commune isolée	Option de l'EPCI	Forme juridique de l'EPCI	CVAE de référence	CVAE groupe	Ecart sim - ref
246300784	CC des Coteaux de l'Allier	EPCI	FPU	CC	0,02	0,03	0,00
246300800	CC des Côtes de Combrailles	EPCI	FPU	CC	0,19	0,18	-0,01
246300818	CC du Pays d'Olliergues	EPCI	FPU	CC	0,38	0,89	0,51
246300834	CC Manzat Communauté	EPCI	FPU	CC	0,61	0,58	-0,03
246300842	CC Couze Val d'Allier	EPCI	FPU	CC	0,07	0,07	0,00
246300883	CC du Lembron Val d'Allier	EPCI	FPU	CC	0,09	0,09	0,00
246300909	CC de Rochefort Montagne	EPCI	FPU	CC	0,15	0,14	-0,01
246300917	CC Cœur de Combrailles	EPCI	FPU	CC	0,04	0,05	0,00
246300925	CC de Haute Combraille	EPCI	FPU	CC	0,15	0,20	0,05
246300933	CC Gergovie Val d'Allier Commu	EPCI	FPU	CC	0,46	0,47	0,00
246300941	CC Livradois Porte d'Auvergne	EPCI	FPU	CC	0,02	0,02	0,00
246300958	CC du Pays de Pionsat	EPCI	FPU	CC	0,02	0,02	0,00
246300966	CC du Sancy	EPCI	FPU	CC	0,48	0,43	-0,05
246300974	CC du Haut Livradois	EPCI	FPU	CC	0,05	0,05	0,00
246300982	CC les Cheires	EPCI	FPU	CC	0,11	0,11	0,00
246300990	CC Ardes Communauté	EPCI	FPU	CC	0,02	0,02	0,00
246301006	CC Nord Limagne	EPCI	FPU	CC	0,25	0,22	-0,03
246301014	CC du Pays de Courpière	EPCI	FPU	CC	0,24	0,24	0,00
246301022	CC de la Vallée de l'Ance	EPCI	FPU	CC	0,03	0,03	0,00
246301030	CC de Limagne-Bords d'Allier	EPCI	FPU	CC	0,05	0,05	0,00
246301048	CC du Pays de Sauxillanges	EPCI	FPU	CC	0,06	0,07	0,00
246301055	CC Riom Communauté	EPCI	FPU	CC	2,97	3,43	0,46
246301063	CC Thiers Communauté	EPCI	FPZ	CC	0,93	1,03	0,10
246301071	CC Sioulet Chavanon	EPCI	FPU	CC	0,07	0,09	0,02
246301097	CC Entre Dore et Allier	EPCI	FPU	CC	0,42	0,47	0,05
246301105	CC du Pays d'Ambert	EPCI	FPU	CC	0,54	0,53	-0,01
246301113	CC de Murès Allier	EPCI	FPU	CC	0,04	0,04	0,00
246301121	CC des Coteaux de Randan	EPCI	FPU	CC	0,09	0,09	0,00
246301139	CC du Bassin Minier Montagne	EPCI	FPU	CC	0,14	0,15	0,00
246301154	CC Allier Communauté	EPCI	FPU	CC	0,46	0,46	0,00
246301162	CC Volvic Sources et Volcans	EPCI	FPU	CC	0,64	1,20	0,56
246301170	CC Issoire Communauté	EPCI	FPU	CC	2,07	2,17	0,10
246400014	CC du Canton de Garlin	EPCI	FPU	CC	0,05	0,05	0,00
246400030	CA Agglomération Côte Basque A	EPCI	FPU	CA	9,31	9,70	0,39
246400337	CC de la Vallée d'Ossau	EPCI	FPA	CC	0,31	0,64	0,32
246400410	CC du Luy de Béarn	EPCI	FPU	CC	1,33	1,28	-0,05
246401459	CC de la Vallée de Barétous	EPCI	FPA	CC	0,04	0,04	0,00
246401517	CC Pays de Morlaas	EPCI	FPZ	CC	0,42	0,44	0,02
246401525	CC Gave et Coteaux	EPCI	FPZ	CC	0,21	0,23	0,02
246401533	CC du Josbaig	EPCI	FPA	CC	0,02	0,02	0,00
246401541	CC de Bidache	EPCI	FPZ	CC	0,23	0,23	0,00
246401574	CC du Canton d'Arzacq	EPCI	FPU	CC	0,11	0,11	0,00
246401590	CC du Canton de Navarrenx	EPCI	FPZ	CC	0,09	0,09	0,00
246401616	CC d'Amikuze	EPCI	FPU	CC	0,44	0,42	-0,02
246401624	CC de la Vallée d'Aspe	EPCI	FPU	CC	0,13	0,13	0,00
246401632	CC du Canton de Lembeye en Vic	EPCI	FPU	CC	0,06	0,06	0,00
246401657	CC du Pays d'Hasparren	EPCI	FPZ	CC	0,42	0,43	0,01
246401665	CC de Salies de Béarn	EPCI	FPU	CC	0,23	0,24	0,01
246401681	CC du Canton d'Orthez	EPCI	FPU	CC	0,90	0,95	0,05
246401699	CC de Sauveterre de Béarn	EPCI	FPZ	CC	0,13	0,13	0,00
246401707	CC du Canton de Thèze	EPCI	FPU	CC	0,07	0,07	0,00
246401715	CC du Mieu de Béarn	EPCI	FPU	CC	0,16	0,17	0,01
246401723	CA Pau-Pyrénées	EPCI	FPU	CA	9,70	9,41	-0,29
246401756	CC Pays de Nay	EPCI	FPU	CC	2,16	2,03	-0,12
246401764	CC de Soule-Xiberoa	EPCI	FPU	CC	0,40	0,55	0,15
246401798	CC Ousse Gabas	EPCI	FPA	CC	0,25	0,26	0,01
246401814	CC du Piémont Oloronais	EPCI	FPU	CC	1,80	1,83	0,03
246401822	CC de Garazi Baigorri	EPCI	FPZ	CC	0,33	0,33	0,00
246401855	CC Nive-Adour	EPCI	FPU	CC	0,64	0,60	-0,04
246401863	CC d'Iholdi-Ostibarre	EPCI	FPA	CC	0,11	0,11	0,00
246500052	CC de la Vallée du Louron	EPCI	FPA	CC	0,09	0,18	0,08
246500201	CC du Val d'Azun	EPCI	FPA	CC	0,08	0,08	0,00
246500359	CC de Batsurguère	EPCI	FPA	CC	0,00	0,00	0,00
246500375	CC Vic-Montaner	EPCI	FPU	CC	0,26	0,27	0,01
246500433	CC Les Castels	EPCI	FPA	CC	0,00	0,00	0,00
246500466	CC de la Baronnie des Angles	EPCI	FPA	CC	0,01	0,01	0,00
246500482	CC de la Haute-Bigorre	EPCI	FPU	CC	0,44	0,45	0,01
246500490	CC du Canton d'Ossun	EPCI	FPU	CC	0,70	0,68	-0,02
246500508	CC Neste Baronnie	EPCI	FPA	CC	0,12	0,13	0,01
246500516	CC des Baronnie	EPCI	FPA	CC	0,00	0,00	0,00
246500540	CC de Castelloubon	EPCI	FPA	CC	0,02	0,02	0,00
246500565	CA du Grand Tarbes	EPCI	FPU	CA	4,11	4,17	0,07
246500573	CC Véziaux d'Aure	EPCI	FPA	CC	0,02	0,02	0,00
246500599	CC Adour Rustan Arros	EPCI	FPA	CC	0,04	0,04	0,00
246500607	CC du Val d'Adour	EPCI	FPZ	CC	0,21	0,20	-0,01
246500631	CC de la Vallée d'Argelès-Gazo	EPCI	FPU	CC	0,27	0,31	0,04
246500656	CC de la Vallée de Saint-Savin	EPCI	FPZ	CC	0,21	0,28	0,08
246500664	CC de la Croix Blanche	EPCI	FPA	CC	0,00	0,00	0,00
246500672	CC du Haut Arros	EPCI	FPA	CC	0,00	0,00	0,00
246500714	CC Gavarnie-Gèdre	EPCI	FPA	CC	0,08	0,08	0,00
246500763	CC des Baïses	EPCI	FPA	CC	0,02	0,02	0,00
246500771	CC du Pays de Lourdes	EPCI	FPU	CC	1,21	1,23	0,02
246500789	CC d'Aure	EPCI	FPU	CC	0,08	0,08	0,00
246500797	CC du Plateau de Lannemezan	EPCI	FPZ	CC	0,38	0,37	-0,02
246500805	CC de la Haute Vallée d'Aure	EPCI	FPU	CC	0,10	0,16	0,06
246500821	CC du Magnoac	EPCI	FPZ	CC	0,04	0,04	0,00
246500839	CC Gespe-Adour-Alaric	EPCI	FPA	CC	0,04	0,03	0,00
246600282	CC Sud-Roussillon	EPCI	FPU	CC	0,43	0,42	-0,01

Pièce jointe X

CVAE GROUPE - MONTANTS EN REFERENCE ET EN SIMULE PAR BLOC COMMUNAL

(cumul des versements perçus par les EPCI et les communes membres)

DGFIP - Bureau GF-3C

CVAE millésime 2014 - Montants en M€

Légende :

FP/ fiscalité additionnelle CA communauté d'agglomération
 FPU fiscalité unique CC communauté de commune
 FPZ fiscalité de zone CU communauté urbaine

n° Siren EPCI ou code Insee Commune	Libellé EPCI ou libellé commune	EPCI ou Commune isolée	Option de l'EPCI	Forme juridique de l'EPCI	CVAE de référence	CVAE groupe	Ecart sim - ref
246600373	CC du Vallespir	EPCI	FPU	CC	0,62	0,57	-0,06
246600399	CC de Pyrénées Cerdagne	EPCI	FPU	CC	0,24	0,25	0,01
246600407	CC Salanque Méditerranée	EPCI	FPU	CC	0,53	0,57	0,04
246600415	CC de Roussillon Conflent	EPCI	FPU	CC	0,22	0,20	-0,02
246600423	CC Agly Fenouillèdes	EPCI	FPU	CC	0,07	0,07	0,00
246600431	CC Vinça Canigou	EPCI	FPU	CC	0,02	0,02	0,00
246600449	CC des Aspres	EPCI	FPU	CC	0,40	0,43	0,03
246600456	CC du Secteur d'Illibéris	EPCI	FPU	CC	0,04	0,04	-0,01
246600464	CC Capcir Haut Conflent	EPCI	FPU	CC	0,19	0,25	0,06
246600522	CC Canigou Val Cady	EPCI	FPU	CC	0,02	0,02	0,00
246600548	CC du Haut Vallespir	EPCI	FPU	CC	0,27	0,33	0,06
246700306	CC de la Vallée de la Bruche	EPCI	FPZ	CC	0,86	0,90	0,04
246700488	CU de Strasbourg	EPCI	FPU	CU	37,72	38,02	0,30
246700694	CC des Coteaux de la Mossig	EPCI	FPZ	CC	0,56	0,56	0,00
246700702	CC du Pays de Hanau	EPCI	FPU	CC	0,80	0,74	-0,06
246700710	CC de la Plaine de la Sauer et	EPCI	FPZ	CC	0,45	0,45	0,00
246700736	CC du Val de Moder	EPCI	FPZ	CC	0,47	0,51	0,03
246700744	CC du Canton de Rosheim	EPCI	FPA	CC	0,70	0,70	0,00
246700769	CC de l'Uffried	EPCI	FPZ	CC	0,24	0,25	0,01
246700777	CC du Canton de Villé	EPCI	FPZ	CC	0,36	0,35	-0,01
246700793	CC du Pays de la Petite Pierre	EPCI	FPU	CC	0,38	0,39	0,01
246700819	CC de Seltz Delta de la Sauer	EPCI	FPA	CC	0,23	0,24	0,01
246700843	CC de la Basse-Zorn	EPCI	FPA	CC	1,20	1,22	0,02
246700884	CC Espace Rhénan	EPCI	FPA	CC	0,79	0,86	0,07
246700892	CC de Benfeld et Environs	EPCI	FPU	CC	0,88	0,87	-0,01
246700926	CC du Pays de Wissembourg	EPCI	FPZ	CC	0,81	0,78	-0,03
246700942	CC de l'Alsace Bossue	EPCI	FPZ	CC	0,57	0,57	0,00
246700959	CC du Pays de la Zorn	EPCI	FPZ	CC	0,54	0,54	0,00
246700967	CC de Sélestat	EPCI	FPZ	CC	2,52	2,55	0,03
246700983	CC du Pays d'Erstein	EPCI	FPZ	CC	2,24	2,10	-0,14
246701015	CC Rhin-Moder	EPCI	FPU	CC	0,05	0,06	0,00
246701031	CC de la Région de Brumath	EPCI	FPZ	CC	0,85	0,94	0,10
246701056	CC Gamsheim - Kilstett	EPCI	FPA	CC	0,29	0,31	0,02
246701064	CC de la Région de Molsheim -	EPCI	FPZ	CC	4,61	5,50	0,88
246701072	CC de la Région de Saverne	EPCI	FPU	CC	2,78	3,01	0,23
246701080	CC du Pays de Sainte-Odile	EPCI	FPA	CC	2,21	2,36	0,15
246701098	CC du Pays de Niederbronn-les-	EPCI	FPU	CC	2,07	2,09	0,02
246701114	CC du Pays de Sarre Union	EPCI	FPA	CC	0,76	0,86	0,10
246701163	CC de la Lauter	EPCI	FPA	CC	0,46	0,70	0,24
246701189	CC de Bischwiller et Environs	EPCI	FPZ	CC	0,85	0,92	0,07
246701197	CC les Châteaux	EPCI	FPU	CC	0,17	0,18	0,01
246701213	CC du Sultzertland	EPCI	FPZ	CC	0,35	0,30	-0,05
246701221	CC du Hattgau et Environs	EPCI	FPA	CC	0,30	0,29	-0,01
246701239	CC du Rhin	EPCI	FPA	CC	0,31	0,31	0,00
246800015	CC Essor du Rhin	EPCI	FPU	CC	1,18	1,18	0,00
246800098	CC du Pays de Brisach	EPCI	FPU	CC	2,12	2,07	-0,05
246800189	CC du Secteur d'Ilfurth	EPCI	FPZ	CC	0,19	0,19	0,00
246800197	CC d'Altkirch	EPCI	FPZ	CC	0,54	0,54	0,00
246800205	CC de la Vallée de Saint Amari	EPCI	FPU	CC	0,54	0,54	-0,01
246800247	CC des Trois Frontières	EPCI	FPA	CC	5,50	6,08	0,58
246800361	CC de la Vallée de Hundsbach	EPCI	FPA	CC	0,04	0,04	0,01
246800395	CC du Val d'Argent	EPCI	FPU	CC	0,68	0,69	0,00
246800411	CC de la Lague	EPCI	FPA	CC	0,16	0,16	0,00
246800437	CC Ill et Gersbach	EPCI	FPA	CC	0,14	0,15	0,01
246800445	CC du Centre du Haut-Rhin	EPCI	FPU	CC	0,57	0,54	-0,03
246800460	CC de la Région de Dannemarie	EPCI	FPZ	CC	0,25	0,28	0,03
246800494	CC Pays de Rouffach, Vignobles	EPCI	FPZ	CC	0,68	0,68	-0,01
246800544	CC du Canton de Hirsingue	EPCI	FPA	CC	0,20	0,20	0,00
246800551	CC de la Vallée de Kaysersberg	EPCI	FPU	CC	1,22	1,17	-0,05
246800569	CC de la Région de Guebwiller	EPCI	FPU	CC	1,31	1,30	-0,01
246800577	CC du Pays de Ribeauvillé	EPCI	FPZ	CC	1,23	1,35	0,12
246800585	CC de la Vallée de Munster	EPCI	FPU	CC	0,51	0,47	-0,03
246800593	CC du Pays du Ried Brun	EPCI	FPA	CC	0,15	0,15	0,00
246800643	CC du Jura Alsacien	EPCI	FPA	CC	0,18	0,18	0,00
246800650	CC de la Porte du Sundgau	EPCI	FPZ	CC	0,10	0,10	0,00
246800676	CC de la Vallée de la Doller e	EPCI	FPZ	CC	0,78	0,75	-0,03
246800684	CC du Pays de Sierentz	EPCI	FPA	CC	0,29	0,29	0,00
246800700	CC Porte de France - Rhin Sud	EPCI	FPU	CC	1,39	1,55	0,16
246800726	CA de Colmar	EPCI	FPU	CA	7,96	8,21	0,25
246900229	CA de Villefranche-sur-Saône	EPCI	FPU	CA	5,56	5,56	0,00
246900245	CU de Lyon	EPCI	FPU	CU	132,31	133,69	1,38
246900575	CC de l'Est Lyonnais	EPCI	FPU	CC	6,16	5,79	-0,37
246900583	CC du Pays d'Amplepuis Thizy	EPCI	FPU	CC	1,37	1,33	-0,03
246900591	CC Beaujolais Val d'Azergues	EPCI	FPU	CC	0,20	0,27	0,06
246900609	CC Monts d'Or Azergues	EPCI	FPU	CC	0,82	0,82	0,00
246900617	CC de la Haute Vallée d'Azergu	EPCI	FPU	CC	0,15	0,15	0,00
246900625	CC du Pays de l'Arbresle	EPCI	FPU	CC	1,81	1,81	-0,01
246900633	CC de la Région de Condrieu	EPCI	FPZ	CC	0,72	0,76	0,04
246900641	CC du Beaujolais Val de Saône	EPCI	FPU	CC	1,31	1,53	0,21
246900658	CC Beaujolais Saône Pierres Do	EPCI	FPU	CC	0,73	0,61	-0,12
246900674	CC Beaujolais-Vauxonne	EPCI	FPA	CC	0,41	0,43	0,02
246900682	CC du Haut Beaujolais	EPCI	FPA	CC	0,08	0,08	0,00
246900690	CC Chamousset en Lyonnais	EPCI	FPU	CC	0,52	0,51	-0,01
246900708	CC du Pays de Tarare	EPCI	FPU	CC	1,13	1,15	0,02
246900724	CC des Vallons du Lyonnais	EPCI	FPU	CC	1,38	1,37	-0,01
246900732	CC des Pays du Bois d'Oingt	EPCI	FPU	CC	0,32	0,35	0,02
246900740	CC du Pays Mornantais	EPCI	FPU	CC	0,82	0,81	-0,01
246900757	CC de la Vallée du Garon	EPCI	FPU	CC	3,30	3,09	-0,21

Légende :

FP/ fiscalité additionnelle	CA	communauté d'agglomération
FPU fiscalité unique	CC	communauté de commune
FPZ fiscalité de zone	CU	communauté urbaine

n° Siren EPCI ou code Insee Commune	Libellé EPCI ou libellé commune	EPCI ou Commune isolée	Option de l'EPCI	Forme juridique de l'EPCI	CVAE de référence	CVAE groupe	Ecart sim - ref
246900765	CC du Pays de l'Ozon	EPCI	FPU	CC	1,93	1,98	0,05
246900773	CC des Hauts du Lyonnais	EPCI	FPU	CC	0,58	0,55	-0,03
246900781	CC de la Région de Beaujeu	EPCI	FPA	CC	0,29	0,30	0,01
246900807	CC Beaujolais Nizerand Morgon	EPCI	FPA	CC	0,06	0,06	0,00
247000011	CA de Vesoul	EPCI	FPU	CA	1,86	2,07	0,21
247000227	CC de la Saône Jolie	EPCI	FPU	CC	0,30	0,22	-0,08
247000367	CC des Combes	EPCI	FPZ	CC	0,13	0,16	0,03
247000417	CC Agir Ensemble	EPCI	FPU	CC	0,07	0,07	0,00
247000466	CC des Franches-Communes	EPCI	FPA	CC	0,03	0,03	0,00
247000516	CC des Six Villages	EPCI	FPA	CC	0,00	0,00	0,00
247000623	CC des Quatre Rivières	EPCI	FPU	CC	0,29	0,30	0,01
247000664	CC du Pays de Lure	EPCI	FPU	CC	0,85	0,74	-0,11
247000698	CC des Monts de Gy	EPCI	FPZ	CC	0,18	0,20	0,02
247000706	CC du Pays Riolais	EPCI	FPU	CC	0,23	0,25	0,02
247000714	CC du Pays de Villersexel	EPCI	FPU	CC	0,12	0,12	0,00
247000722	CC du Pays d'Héricourt	EPCI	FPU	CC	0,47	0,53	0,06
247000730	CC du Chanois	EPCI	FPU	CC	0,01	0,01	0,00
247000748	CC du Pays de Montbozon	EPCI	FPU	CC	0,08	0,08	0,00
247000755	CC du Pays de Luxeuil	EPCI	FPU	CC	0,68	0,66	-0,01
247000763	CC des Grands Bois	EPCI	FPZ	CC	0,05	0,06	0,01
247000771	CC des Belles Sources	EPCI	FPU	CC	0,07	0,13	0,07
247000789	CC du Pays de Saulx	EPCI	FPZ	CC	0,05	0,05	0,00
247000797	CC du Val de Semouse	EPCI	FPU	CC	0,59	0,64	0,05
247000805	CC de la Vallée de l'Ognon	EPCI	FPZ	CC	0,15	0,14	-0,01
247000813	CC du Val de Pesmes	EPCI	FPA	CC	0,06	0,06	0,00
247000821	CC Rahin et Cherimont	EPCI	FPU	CC	0,15	0,14	-0,01
247000839	CC des Mille Etangs	EPCI	FPZ	CC	0,08	0,09	0,02
247000847	CC Saône et Coney	EPCI	FPA	CC	0,08	0,08	0,00
247000854	CC de la Haute Vallée de l'Ogn	EPCI	FPA	CC	0,12	0,11	-0,01
247100290	CU Le Creusot - Montceau les M	EPCI	FPU	CU	5,28	5,42	0,13
247100480	CC du Canton de Cuiseaux	EPCI	FPZ	CC	0,41	0,32	-0,08
247100498	CC du Canton de Chauffailles	EPCI	FPU	CC	0,31	0,32	0,01
247100506	CC de Matour et sa Région	EPCI	FPU	CC	0,12	0,09	-0,03
247100571	CC du Canton de Louhans	EPCI	FPZ	CC	0,79	0,85	0,07
247100589	CA Chalon - Val de Bourgogne	EPCI	FPU	CA	8,93	9,12	0,19
247100605	CC Mâconnais - Val de Saône	EPCI	FPZ	CC	0,19	0,20	0,01
247100639	CC du Canton de Marcigny	EPCI	FPZ	CC	0,27	0,28	0,01
247100647	CC du Canton de Pierre de Bres	EPCI	FPA	CC	0,15	0,13	-0,02
247100654	CC du Canton de Beaupaire-en	EPCI	FPZ	CC	0,07	0,07	0,00
247100662	CC du Canton de Saint-Germain-	EPCI	FPA	CC	0,09	0,09	0,00
247100670	CC de Saône et Seille	EPCI	FPZ	CC	0,54	0,62	0,08
247100688	CC du Canton de Montpont-en-Br	EPCI	FPA	CC	0,05	0,05	0,00
247100696	CC du Canton de Montret	EPCI	FPA	CC	0,04	0,03	-0,01
247100720	CC du Clunisois	EPCI	FPU	CC	0,28	0,25	-0,03
247100746	CC du Mâconnais-Beaujolais	EPCI	FPA	CC	0,67	0,68	0,01
247100761	CC Entre Monts et Dheune	EPCI	FPU	CC	0,07	0,07	0,00
247100860	CC du Mâconnais Charolais	EPCI	FPA	CC	0,04	0,04	0,00
247103765	CC Entre Saône et Grosne	EPCI	FPU	CC	0,28	0,30	0,03
247103815	CC Entre Grosne et Guye	EPCI	FPU	CC	0,07	0,07	0,00
247103864	CC du Canton de Sémur-en-Brion	EPCI	FPA	CC	0,08	0,08	0,00
247103914	CC des Trois Rivières	EPCI	FPZ	CC	0,18	0,17	-0,01
247103922	CC de Paray le Monial	EPCI	FPA	CC	0,56	0,56	0,00
247103948	CC du Pays Clayettois	EPCI	FPZ	CC	0,31	0,28	-0,04
247103971	CC de la Vallée de la Drée	EPCI	FPU	CC	0,05	0,06	0,01
247103989	CC de Beuvray - Val d'Arroux	EPCI	FPZ	CC	0,08	0,08	0,00
247104003	CC Arroux Mesvrin	EPCI	FPZ	CC	0,06	0,06	0,00
247104011	CC Autour du Mont Saint-Vincen	EPCI	FPA	CC	0,03	0,04	0,01
247104029	CC de la Guiche	EPCI	FPU	CC	0,01	0,01	0,00
247104052	CC du Pays de Gueugnon	EPCI	FPA	CC	0,28	0,54	0,26
247104060	CC du Canton de Charolles	EPCI	FPA	CC	0,21	0,21	0,00
247104078	CC du Val de Loire	EPCI	FPU	CC	0,48	0,49	0,01
247104094	CC du Sud de la Côte Chalonnai	EPCI	FPU	CC	0,10	0,10	0,00
247104102	CC de l'Autunois	EPCI	FPU	CC	1,32	1,35	0,02
247104136	CC du Tournugeois	EPCI	FPZ	CC	0,52	0,54	0,02
247104144	CC Autour du Couchois	EPCI	FPU	CC	0,06	0,07	0,01
247104151	CC Saône et Bresse	EPCI	FPA	CC	0,06	0,05	0,00
247104169	CC Portes de la Bresse	EPCI	FPA	CC	0,16	0,14	-0,03
247104177	CC du Val de Joux	EPCI	FPA	CC	0,09	0,17	0,08
247104193	CA du Mâconnais- Val de Saône	EPCI	FPU	CA	4,66	4,55	-0,11
247200090	CC de Sablé sur Sarthe	EPCI	FPU	CC	2,38	2,94	0,56
247200132	CU Le Mans Métropole	EPCI	FPZ	CU	14,73	15,45	0,72
247200157	CC de Lucé	EPCI	FPZ	CC	0,09	0,09	0,00
247200348	CC du Pays Fléchois	EPCI	FPU	CC	0,96	1,02	0,06
247200397	CC du Bassin Ludois	EPCI	FPZ	CC	0,44	0,73	0,29
247200405	CC des Portes du Maine	EPCI	FPU	CC	0,09	0,09	0,00
247200413	CC du Pays des Brières et du G	EPCI	FPZ	CC	0,69	0,73	0,05
247200421	CC du Sud Est du Pays Manceau	EPCI	FPU	CC	0,46	0,45	-0,01
247200447	CC Orée de Bercé Béloinois	EPCI	FPU	CC	0,38	0,41	0,03
247200462	CC du Pays de Sillé	EPCI	FPZ	CC	0,34	0,43	0,09
247200470	CC du Canton de Pontvallain	EPCI	FPZ	CC	0,12	0,12	0,00
247200496	CC du Pays Calaisien	EPCI	FPU	CC	0,43	0,51	0,08
247200504	CC des Pays de Loué	EPCI	FPZ	CC	0,44	0,49	0,05
247200512	CC du Val du Loir	EPCI	FPU	CC	0,15	0,17	0,02
247200520	CC Maine 301	EPCI	FPZ	CC	0,15	0,17	0,02
247200538	CC du Pays Bilurien	EPCI	FPZ	CC	0,13	0,13	0,01
247200546	CC des Alpes Mancelles	EPCI	FPU	CC	0,29	0,40	0,12
247200561	CC de Vègre et Champagne	EPCI	FPZ	CC	0,33	0,31	-0,03
247200579	CC de la Champagne Conlinoise	EPCI	FPZ	CC	0,10	0,10	0,00

Pièce jointe X
CVAE GROUPE - MONTANTS EN REFERENCE ET EN SIMULE PAR BLOC COMMUNAL
(cumul des versements perçus par les EPCI et les communes membres)

Légende :

FP/ fiscalité additionnelle	CA	communauté d'agglomération
FPU fiscalité unique	CC	communauté de commune
FPZ fiscalité de zone	CU	communauté urbaine

n° Siren EPCI ou code Insee Commune	Libellé EPCI ou libellé commune	EPCI ou Commune isolée	Option de l'EPCI	Forme juridique de l'EPCI	CVAE de référence	CVAE groupe	Ecart sim - ref
247200587	CC du Saosnois	EPCI	FPZ	CC	0,56	0,57	0,01
247200595	CC du Pays Belmontais	EPCI	FPZ	CC	0,31	0,50	0,19
247200603	CC du Pays Malicornais	EPCI	FPA	CC	0,18	0,19	0,01
247200629	CC du Val de Sarthe	EPCI	FPU	CC	1,17	1,20	0,03
247200637	CC Loir et Bercé	EPCI	FPZ	CC	0,74	0,77	0,04
247200645	CC du Massif de Perseigne	EPCI	FPA	CC	0,02	0,01	0,00
247200652	CC Aune et Loir	EPCI	FPZ	CC	0,37	0,36	-0,01
247200678	CC des Portes du Maine Normand	EPCI	FPU	CC	0,09	0,10	0,00
247200686	CC du Pays de l'Huisne Sarthois	EPCI	FPZ	CC	2,07	2,06	-0,01
247200694	CC du Pays Marollais	EPCI	FPZ	CC	0,24	0,29	0,05
247200702	CC du Val de Braye	EPCI	FPZ	CC	0,32	0,34	0,02
247200728	CC du Bocage Cénomane	EPCI	FPU	CC	0,12	0,14	0,02
247200736	CC des Rives de Sarthe	EPCI	FPZ	CC	0,34	0,36	0,01
247300015	CC des Vallées d'Aigueblanche	EPCI	FPA	CC	0,76	0,76	0,00
247300049	CA du Lac du Bourget	EPCI	FPU	CA	3,70	4,19	0,49
247300098	CA Chambéry Métropole	EPCI	FPU	CA	8,18	8,18	0,01
247300148	CC de Haute Maurienne Vanoise	EPCI	FPA	CC	0,38	0,39	0,00
247300254	CC de Haute Tarentaise	EPCI	FPA	CC	2,40	2,48	0,07
247300262	CC de Yenne	EPCI	FPZ	CC	0,15	0,14	0,00
247300338	CC de Chautagne	EPCI	FPU	CC	0,15	0,15	0,00
247300346	CC Cœur de Maurienne	EPCI	FPU	CC	0,96	0,99	0,04
247300353	CC de la Norma	EPCI	FPA	CC	0,13	0,14	0,00
247300361	CC de la Vallée du Glandon	EPCI	FPU	CC	0,14	0,14	0,00
247300452	CC Maurienne Galibier	EPCI	FPZ	CC	0,80	0,80	0,00
247300510	CC des Entremonts en Chartreux	EPCI	FPA	CC	0,03	0,03	0,00
247300528	CC Val Guiers	EPCI	FPA	CC	0,62	0,70	0,08
247300569	CC Cœur des Bauges	EPCI	FPA	CC	0,10	0,10	0,00
247300593	CC du Canton d'Albens	EPCI	FPZ	CC	0,34	0,35	0,01
247300601	CC la Rochette Val Gelon	EPCI	FPZ	CC	0,34	0,31	-0,04
247300668	CC du Lac d'Aiguebelette	EPCI	FPU	CC	0,16	0,18	0,02
247300676	CC Porte de Maurienne	EPCI	FPZ	CC	0,24	0,25	0,01
247300718	CC de l'Arvan	EPCI	FPA	CC	0,25	0,25	0,00
247300759	CC Confluences	EPCI	FPA	CC	0,39	0,38	0,00
247300767	CC de la Région d'Albertville	EPCI	FPU	CC	2,84	3,01	0,18
247300775	CC du Gelon et du Coisin	EPCI	FPA	CC	0,13	0,13	0,00
247300783	CC Combe de Savoie	EPCI	FPZ	CC	0,12	0,12	0,00
247300791	CC Haute Combe de Savoie	EPCI	FPU	CC	0,40	0,40	0,00
247300817	CC Les Versants d'Aime	EPCI	FPA	CC	1,07	1,10	0,04
247300825	CC du Mont Beauvoir	EPCI	FPA	CC	0,03	0,03	0,00
247400047	CC de la Vallée Verte	EPCI	FPA	CC	0,07	0,07	0,00
247400070	CC de la Semine	EPCI	FPZ	CC	0,25	0,26	0,01
247400112	CC de Cruseilles	EPCI	FPA	CC	0,38	0,37	-0,01
247400427	CA d'Annecy	EPCI	FPU	CA	14,72	14,33	-0,38
247400567	CC de Fier et Usses	EPCI	FPZ	CC	0,43	0,44	0,01
247400575	CC du Pays d'Alby	EPCI	FPU	CC	0,57	0,71	0,14
247400583	CC Arve et Salève	EPCI	FPU	CC	0,39	0,40	0,02
247400617	CC des Vallées de Thônes	EPCI	FPA	CC	1,26	1,27	0,01
247400658	CC du Pays de Fillière	EPCI	FPA	CC	0,56	0,56	0,00
247400666	CC des Quatre Rivières	EPCI	FPA	CC	0,53	0,52	-0,01
247400682	CC de la Vallée d'Aulps	EPCI	FPA	CC	0,19	0,19	0,00
247400690	CC du Genevois	EPCI	FPZ	CC	1,76	1,80	0,04
247400724	CC du Pays Rochois	EPCI	FPZ	CC	1,56	1,67	0,11
247400732	CC de la Rive Gauche du Lac d'	EPCI	FPA	CC	0,43	0,42	-0,01
247400740	CC du Canton de Rumilly	EPCI	FPA	CC	1,86	2,05	0,19
247400773	CC du Pays de Faverges	EPCI	FPZ	CC	0,89	0,91	0,02
247400781	CC de la Tournette	EPCI	FPA	CC	0,18	0,16	-0,02
247400823	CC du Pays de Seyssel	EPCI	FPA	CC	0,28	0,28	0,00
247400831	CC du Bas-Chablais	EPCI	FPU	CC	1,16	1,14	-0,01
247400849	CC des Collines du Léman	EPCI	FPU	CC	0,37	0,37	0,00
247400856	CC du Val des Usses	EPCI	FPA	CC	0,14	0,13	0,00
247400864	CC du Pays d'Evian	EPCI	FPA	CC	1,86	2,03	0,17
247600216	CC de Blangy sur Bresle	EPCI	FPZ	CC	0,87	0,96	0,09
247600331	CC de Fécamp	EPCI	FPU	CC	0,99	0,96	-0,03
247600380	CC de la Côte d'Albâtre	EPCI	FPZ	CC	3,52	3,65	0,13
247600398	CC du Petit Caux	EPCI	FPU	CC	1,76	1,97	0,21
247600448	CC Saint Saëns - Porte de Bray	EPCI	FPZ	CC	0,12	0,13	0,01
247600455	CC du Moulin d'Ecalles	EPCI	FPZ	CC	0,20	0,20	0,00
247600463	CC du Plateau de Martainville	EPCI	FPZ	CC	0,12	0,12	0,00
247600497	CC du Canton de Criquetot l'Es	EPCI	FPA	CC	0,32	0,31	-0,01
247600505	CC de Campagne de Caux	EPCI	FPZ	CC	0,22	0,21	-0,01
247600513	CC du Pays Neufchâtelois	EPCI	FPZ	CC	0,46	0,47	0,01
247600539	CC de Saint Romain de Colbosc	EPCI	FPU	CC	3,27	4,06	0,80
247600562	CC Cœur de Caux	EPCI	FPZ	CC	0,17	0,17	0,00
247600570	CC du Canton de Valmont	EPCI	FPU	CC	0,17	0,17	0,00
247600588	CC Bresle Maritime	EPCI	FPZ	CC	2,27	2,08	-0,19
247600596	CA Havraise	EPCI	FPU	CA	17,31	18,47	1,16
247600604	CC du Canton de Londinières	EPCI	FPZ	CC	0,13	0,13	0,00
247600620	CC de la Région d'Yvetot	EPCI	FPZ	CC	1,15	1,13	-0,02
247600638	CC Plateau de Caux - Fleur de	EPCI	FPZ	CC	0,12	0,12	0,00
247600646	CC Caux-Austreberthe	EPCI	FPA	CC	1,66	1,76	0,10
247600653	CC du Plateau Vert	EPCI	FPZ	CC	0,04	0,04	0,00
247600661	CC du Canton de Forges les Eau	EPCI	FPA	CC	0,32	0,32	0,00
247600679	CC des Trois Rivières	EPCI	FPZ	CC	0,38	0,35	-0,03
247600687	CC du Canton d'Aumale	EPCI	FPA	CC	0,43	0,44	0,01
247600695	CC du Canton de Gournay	EPCI	FPA	CC	1,04	1,11	0,07
247600703	CC de Varenne et Scie	EPCI	FPU	CC	0,15	0,16	0,01
247600711	CC du Bosc d'Eawy	EPCI	FPA	CC	0,23	0,22	-0,01
247600729	CC des Monts et Vallées	EPCI	FPU	CC	0,34	0,34	0,00

Légende :

FP/ fiscalité additionnelle	CA	communauté d'agglomération
FPU fiscalité unique	CC	communauté de commune
FPZ fiscalité de zone	CU	communauté urbaine

n° Siren EPCI ou code Insee Commune	Libellé EPCI ou libellé commune	EPCI ou Commune isolée	Option de l'EPCI	Forme juridique de l'EPCI	CVAE de référence	CVAE groupe	Ecart sim - ref
247600737	CC Entre Mer et Lin	EPCI	FPZ	CC	0,19	0,22	0,03
247600745	CC de Saône et Vienne	EPCI	FPU	CC	0,49	0,49	0,00
247600760	CC des Portes Nord-Ouest de Ro	EPCI	FPZ	CC	1,13	1,08	-0,06
247600778	CC d'Yerville-Plateau de Caux	EPCI	FPA	CC	0,24	0,26	0,02
247600786	CA de la Région Dieppoise	EPCI	FPU	CA	2,96	3,16	0,20
247600794	CC des Monts de l'Andelle	EPCI	FPA	CC	0,04	0,04	0,00
247600802	CC de Yères et Plateaux	EPCI	FPA	CC	0,10	0,09	-0,01
247700024	CC du Pays Fertois	EPCI	FPZ	CC	0,75	0,74	-0,01
247700032	CC Moret Seine et Loing	EPCI	FPU	CC	1,07	1,22	0,15
247700040	CC Vallées et Châteaux	EPCI	FPA	CC	0,40	0,34	-0,06
247700057	CA Melun Val de Seine	EPCI	FPU	CA	6,64	6,97	0,34
247700065	CC du Pays de l'Ourcq	EPCI	FPZ	CC	0,54	0,78	0,24
247700073	CC du Pays de la Goële et du M	EPCI	FPZ	CC	1,12	0,93	-0,19
247700099	CC de la Bassée	EPCI	FPA	CC	0,36	0,37	0,02
247700107	CC des Deux Fleuves	EPCI	FPZ	CC	2,29	2,42	0,13
247700115	CC de Seine Ecole	EPCI	FPA	CC	0,51	0,52	0,01
247700123	CC du Pays de Fontainebleau	EPCI	FPU	CC	1,83	1,93	0,09
247700305	CC Plaine de France	EPCI	FPU	CC	7,36	7,45	0,09
247700339	SAN du Val d'Europe	EPCI	FPU	SAN	7,04	7,11	0,06
247700370	SAN Sénart Ville Nouvelle	EPCI	FPU	SAN	6,71	6,87	0,15
247700404	CC des Monts de la Goële	EPCI	FPZ	CC	0,51	0,47	-0,04
247700438	CC du Pays Créçois	EPCI	FPU	CC	0,78	0,72	-0,05
247700446	CC de la Gerbe	EPCI	FPU	CC	0,34	0,49	0,15
247700479	CC du Bocage Gâtinais	EPCI	FPU	CC	0,04	0,04	0,00
247700487	CC de la Brie Boisée	EPCI	FPU	CC	0,78	0,86	0,08
247700495	CC Val Bréon	EPCI	FPZ	CC	0,91	0,99	0,09
247700529	CC de la Brie des Moulins	EPCI	FPU	CC	0,17	0,17	0,00
247700537	CC du Montois	EPCI	FPA	CC	0,10	0,10	0,00
247700586	CC du Pays de Bière	EPCI	FPU	CC	0,48	0,52	0,03
247700594	CA de Marne et Gondoire	EPCI	FPU	CA	5,24	5,31	0,07
247700602	CC Entre Seine et Forêt	EPCI	FPU	CC	0,31	0,28	-0,03
247700610	CC du Pays de Seine	EPCI	FPU	CC	0,39	0,39	0,00
247700628	CA du Pays de Meaux	EPCI	FPU	CA	3,85	3,99	0,14
247700644	CC de l'Orée de la Brie	EPCI	FPU	CC	2,17	2,13	-0,04
247700651	CC les Sources de l'Yerres	EPCI	FPA	CC	0,17	0,17	0,00
247700669	CC du Proinois	EPCI	FPU	CC	0,74	0,74	-0,01
247700677	CA Marne et Chantereine	EPCI	FPU	CA	3,17	3,15	-0,03
247700685	CC des Gués de l'Yerres	EPCI	FPA	CC	0,72	0,69	-0,03
247700693	CC la Brie Centrale	EPCI	FPA	CC	0,25	0,24	-0,01
247700701	CC Brie Nangissienne	EPCI	FPA	CC	0,56	0,92	0,35
247700719	CC de l'Yerres à l'AnCœur	EPCI	FPA	CC	0,38	0,50	0,12
247800014	CA de Mantes en Yvelines	EPCI	FPU	CA	6,89	7,09	0,20
247800451	CA de Saint Quentin en Yveline	EPCI	FPU	CA	27,16	25,82	-1,34
247800527	CC des Portes de l'Île de Fran	EPCI	FPU	CC	0,47	0,52	0,05
247800550	CC du Pays Houdanais	EPCI	FPU	CC	0,94	0,92	-0,02
247800584	CA Versailles Grand Parc	EPCI	FPU	CA	11,61	11,04	-0,57
247800592	CC Contrée d'Ablis-Porte d'Yve	EPCI	FPU	CC	0,36	0,40	0,04
247800600	CC Plaines et Forêts d'Yveline	EPCI	FPU	CC	2,58	2,92	0,34
247800618	CC Cœur d'Yvelines	EPCI	FPU	CC	1,12	1,37	0,25
247800626	CC Seine Mauldre	EPCI	FPU	CC	1,57	1,96	0,39
247800634	CC des Etangs	EPCI	FPU	CC	0,95	0,98	0,03
247800642	CC Vexin Seine	EPCI	FPU	CC	0,37	0,37	0,00
247800659	CC de la Boucle de la Seine	EPCI	FPU	CC	6,38	6,31	-0,08
247900426	CC du Delta Sèvre Argent	EPCI	FPU	CC	1,25	1,34	0,09
247900442	CC du Val du Thouet	EPCI	FPZ	CC	0,09	0,09	0,00
247900475	CC de Celles sur Belle	EPCI	FPZ	CC	0,23	0,26	0,03
247900483	CC du Canton de Melle	EPCI	FPZ	CC	0,57	0,58	0,02
247900509	CC du Val d'Egray	EPCI	FPU	CC	0,10	0,10	0,00
247900517	CC Plaine de Courance	EPCI	FPU	CC	0,65	0,56	-0,09
247900558	CC du Cœur du Poitou	EPCI	FPZ	CC	0,36	0,42	0,06
247900590	CC de l'Airvaudais	EPCI	FPZ	CC	0,41	0,35	-0,05
247900608	CC du Pays Sud Gâtine	EPCI	FPU	CC	0,16	0,18	0,02
247900616	CC Arc en Sèvre	EPCI	FPU	CC	0,92	0,92	0,00
247900624	CC du Lezayen	EPCI	FPZ	CC	0,07	0,07	0,00
247900657	CC du Val de Sèvre	EPCI	FPU	CC	0,43	0,48	0,05
247900665	CC de Parthenay	EPCI	FPU	CC	0,90	1,08	0,18
247900673	CC de l'Argentonnais	EPCI	FPU	CC	0,18	0,18	0,00
247900681	CC du Val de Boutonne	EPCI	FPU	CC	0,13	0,11	-0,01
247900707	CC du Pays Ménigoutais	EPCI	FPA	CC	0,06	0,05	-0,01
247900715	CC Espace Gâtine	EPCI	FPU	CC	0,16	0,16	0,00
247900731	CC Terre de Sèvre	EPCI	FPU	CC	0,52	0,58	0,06
247900749	CC du Saint Varentais	EPCI	FPU	CC	0,49	0,51	0,02
247900756	CC de la Haute Sèvre	EPCI	FPA	CC	0,07	0,09	0,02
247900772	CC du Pays Thénézéen	EPCI	FPZ	CC	0,14	0,15	0,01
247900798	CC du Thouarsais	EPCI	FPU	CC	1,33	1,29	-0,04
247900806	CA de Niort	EPCI	FPU	CA	8,97	8,96	-0,01
247900830	CC Cœur de Bocage	EPCI	FPU	CC	1,20	1,23	0,03
248000341	CC du Pays Hamois	EPCI	FPZ	CC	0,71	0,78	0,07
248000358	CC du Pays Neslois	EPCI	FPZ	CC	0,42	0,42	0,00
248000416	CC du Doullennais	EPCI	FPZ	CC	0,42	0,40	-0,02
248000432	CC Avre Luce Moreuil	EPCI	FPZ	CC	0,58	0,66	0,08
248000457	CC du Val de Nièvre et Environ	EPCI	FPU	CC	0,46	0,40	-0,06
248000473	CC du Vimeu Vert	EPCI	FPZ	CC	0,09	0,10	0,01
248000481	CC de l'Ouest d'Amiens	EPCI	FPU	CC	0,20	0,29	0,09
248000499	CC du Val de Somme	EPCI	FPU	CC	1,12	1,20	0,08
248000507	CC du Santerre	EPCI	FPZ	CC	0,25	0,29	0,04
248000523	CC du Val de Noye	EPCI	FPZ	CC	0,19	0,19	0,00
248000531	CA Amiens Métropole	EPCI	FPU	CA	12,52	13,19	0,67

Légende :

FP/ fiscalité additionnelle

FPU fiscalité unique

FPZ fiscalité de zone

CA

CC

CU

communauté d'agglomération

communauté de commune

communauté urbaine

n° Siren EPCI ou code Insee Commune	Libellé EPCI ou libellé commune	EPCI ou Commune isolée	Option de l'EPCI	Forme juridique de l'EPCI	CVAE de référence	CVAE groupe	Ecart sim - ref
248000549	CC de Haute Picardie	EPCI	FPZ	CC	0,69	0,64	-0,05
248000556	CC de l'Abbevillois	EPCI	FPU	CC	1,79	1,80	0,01
248000580	CC du Canton d'Oisemont	EPCI	FPZ	CC	0,09	0,08	0,00
248000614	CC de la Région d'Hallencourt	EPCI	FPZ	CC	0,17	0,13	-0,04
248000622	CC du Canton de Nouvion en Pon	EPCI	FPA	CC	0,15	0,16	0,01
248000630	CC du Vimeu Industriel	EPCI	FPZ	CC	1,40	1,43	0,03
248000648	CC du Canton de Conty	EPCI	FPZ	CC	0,19	0,18	0,00
248000663	CC de la Baie de Somme Sud	EPCI	FPU	CC	0,35	0,35	0,00
248000689	CC du Bernavillois	EPCI	FPA	CC	0,05	0,09	0,03
248000697	CC du Bocage et de l'Hallue	EPCI	FPU	CC	0,17	0,17	0,00
248000705	CC du Haut Clocher	EPCI	FPZ	CC	0,10	0,10	0,00
248000739	CC du Canton de Montdidier	EPCI	FPA	CC	0,52	0,53	0,01
248000747	CC du Pays du Coquelicot	EPCI	FPU	CC	1,83	1,84	0,00
248000762	CC du Sud Ouest Amiénois	EPCI	FPZ	CC	0,58	0,61	0,03
248100042	CC du Carmausin	EPCI	FPU	CC	0,35	0,34	-0,01
248100075	CC de Vère Grésigne	EPCI	FPU	CC	0,08	0,08	0,00
248100158	CC du Sor et de l'Agout	EPCI	FPU	CC	0,78	0,89	0,11
248100380	CC Tarn et Dadou	EPCI	FPU	CC	1,73	1,83	0,10
248100414	CC du Pays Salvagnacois	EPCI	FPU	CC	0,03	0,03	0,00
248100422	CC du Ségala-Carmausin	EPCI	FPU	CC	0,25	0,19	-0,06
248100430	CA de Castres Mazamet	EPCI	FPU	CA	4,37	4,13	-0,25
248100471	CC du Pays Rabastinois	EPCI	FPU	CC	0,18	0,18	0,00
248100497	CC Val 81	EPCI	FPA	CC	0,08	0,08	0,00
248100638	CC des Vals et Plateaux des Mo	EPCI	FPU	CC	0,05	0,05	0,00
248100661	CC des Monts de Lacaune	EPCI	FPU	CC	0,41	0,47	0,06
248100711	CC Sidobre Val d'Agout	EPCI	FPU	CC	0,38	0,37	-0,01
248100737	CA de l'Albigeois	EPCI	FPU	CA	4,14	4,35	0,21
248100745	CC de la Haute Vallée du Thoré	EPCI	FPZ	CC	0,30	0,29	-0,01
248200016	CC des Deux Rives	EPCI	FPA	CC	1,98	2,03	0,05
248200040	CC du Quercy Vert	EPCI	FPA	CC	0,03	0,03	0,00
248200057	CC du Quercy Caussadais	EPCI	FPA	CC	0,63	0,70	0,08
248200065	CC de la Lomagne Tarn et Garon	EPCI	FPU	CC	0,29	0,32	0,04
248200099	CA du Pays de Montauban	EPCI	FPU	CA	4,30	4,31	0,01
248200107	CC du Quercy Rouergue et des G	EPCI	FPA	CC	0,12	0,11	-0,01
248200115	CC du Sud-Quercy de Lafrançais	EPCI	FPA	CC	0,17	0,16	0,00
248200131	CC de Montaigne de Quercy Pays	EPCI	FPA	CC	0,05	0,05	0,00
248200149	CC Quercy Pays de Serres	EPCI	FPZ	CC	0,05	0,04	0,00
248200164	CC Castelsarrasin Moissac	EPCI	FPZ	CC	1,01	1,09	0,09
248200172	CC du Terroir Grisolles - Vill	EPCI	FPA	CC	0,41	0,47	0,06
248200180	CC Garonne et Canal	EPCI	FPA	CC	0,29	0,25	-0,04
248200198	CC Terrasses et Vallée de l'Av	EPCI	FPA	CC	0,31	0,29	-0,02
248200206	CC Garonne et Gascogne	EPCI	FPA	CC	0,10	0,09	0,00
248300394	CC du Sud Sainte Baume	EPCI	FPU	CC	2,71	3,05	0,35
248300410	CC de la Vallée du Gapeau	EPCI	FPU	CC	1,28	1,34	0,06
248300493	CA Dracénoise	EPCI	FPU	CA	3,18	3,24	0,06
248300501	CC du Val d'Issole	EPCI	FPA	CC	0,22	0,21	0,00
248300519	CC Provence d'Argens en Verdon	EPCI	FPU	CC	0,13	0,13	0,00
248300527	CC Comté de Provence	EPCI	FPU	CC	1,51	1,61	0,10
248300535	CC Sainte Baume - Mont Aurélie	EPCI	FPU	CC	0,79	0,74	-0,05
248300543	CA Toulon Provence Méditerranée	EPCI	FPU	CA	16,74	16,92	0,18
248300550	CC Cœur du Var	EPCI	FPA	CC	1,22	1,18	-0,05
248300584	CC Artuby Verdon	EPCI	FPA	CC	0,02	0,02	0,00
248300600	CC Verdon Mont Major	EPCI	FPU	CC	0,07	0,08	0,00
248400053	CA Ventoux Comtat Venaissin	EPCI	FPU	CA	2,44	2,45	0,00
248400160	CC Aygues-Ouvèze en Provence	EPCI	FPU	CC	0,47	0,45	-0,02
248400178	CC de l'Enclave des Papes	EPCI	FPU	CC	0,47	0,53	0,06
248400194	CC du Pont Julien	EPCI	FPU	CC	0,14	0,14	0,00
248400202	CC du Pays d'Apt	EPCI	FPU	CC	0,80	0,78	-0,02
248400228	CC du Coustellet	EPCI	FPU	CC	0,37	0,33	-0,04
248400236	CC des Pays de Rhône et Ouvèze	EPCI	FPU	CC	2,19	2,23	0,04
248400251	CA du Grand Avignon	EPCI	FPU	CA	13,09	12,23	-0,86
248400285	CC Territoriale du Sud Luberon	EPCI	FPU	CC	0,26	0,25	-0,01
248400293	CC les Sorgues du Comtat	EPCI	FPU	CC	1,00	0,94	-0,06
248400301	CC Provence Luberon Durance	EPCI	FPU	CC	2,25	2,23	-0,02
248400319	CC du Pays des Sorgues et des	EPCI	FPU	CC	1,30	1,67	0,37
248400327	CC des Portes du Luberon	EPCI	FPA	CC	0,26	0,27	0,02
248400335	CC Pays Vaison Ventoux	EPCI	FPU	CC	0,51	0,48	-0,03
248500035	CC Terres de Montaigne	EPCI	FPU	CC	2,87	3,23	0,36
248500092	CC du Pays de Fontenay le Comt	EPCI	FPU	CC	1,32	1,35	0,03
248500191	CC de l'Île de Noirmoutier	EPCI	FPZ	CC	0,40	0,46	0,06
248500233	CC du Talmondais	EPCI	FPA	CC	0,59	0,59	0,00
248500258	CC Océan Marais de Monts	EPCI	FPA	CC	0,87	0,90	0,03
248500340	CC Pays de Chantonay	EPCI	FPZ	CC	1,09	1,10	0,00
248500415	CC du Pays de la Châtaigneraie	EPCI	FPU	CC	0,84	0,90	0,05
248500456	CC du Pays de Palluau	EPCI	FPU	CC	0,30	0,35	0,05
248500464	CC du Pays de Pouzauges	EPCI	FPU	CC	1,62	1,59	-0,03
248500472	CC du Canton de Saint Fulgent	EPCI	FPU	CC	1,11	0,94	-0,16
248500480	CC des Isles du Marais Poitevi	EPCI	FPA	CC	0,14	0,10	-0,04
248500506	CC de Vie et Boulogne	EPCI	FPU	CC	1,51	1,67	0,15
248500514	CC du Canton de Rocheservière	EPCI	FPU	CC	0,56	0,66	0,10
248500530	CC du Pays des Achards	EPCI	FPU	CC	1,16	1,17	0,01
248500548	CC du Pays de Sainte Hermine	EPCI	FPZ	CC	0,67	0,56	-0,11
248500563	CC Vendée, Sèvre, Autise	EPCI	FPU	CC	0,40	0,42	0,02
248500571	CC du Pays des Essarts	EPCI	FPU	CC	1,30	2,31	1,01
248500589	CA La Roche sur Yon Agglomérat	EPCI	FPU	CA	6,52	6,51	-0,01
248500597	CC de l'Auzance et de la Verto	EPCI	FPA	CC	0,06	0,07	0,01
248500605	CC des Olonnes	EPCI	FPU	CC	2,12	2,08	-0,05
248500621	CC du Pays des Herbiers	EPCI	FPU	CC	2,84	2,94	0,10

Légende :

FP/ fiscalité additionnelle	CA	communauté d'agglomération
FPU fiscalité unique	CC	communauté de commune
FPZ fiscalité de zone	CU	communauté urbaine

n° Siren EPCI ou code Insee Commune	Libellé EPCI ou libellé commune	EPCI ou Commune isolée	Option de l'EPCI	Forme juridique de l'EPCI	CVAE de référence	CVAE groupe	Ecart sim - ref
248500639	CC du Pays Moutierrois	EPCI	FPZ	CC	0,29	0,26	-0,03
248500647	CC du Pays de l'Hermenault	EPCI	FPU	CC	0,11	0,12	0,01
248500662	CC du Canton de Mortagne-sur-S	EPCI	FPU	CC	1,69	1,91	0,22
248500670	CC du Pays Mareuilais	EPCI	FPZ	CC	0,15	0,15	0,01
248500704	CC du Pays Né de la Mer	EPCI	FPU	CC	1,09	1,05	-0,04
248500712	CC du Pays de Challans	EPCI	FPU	CC	1,65	1,72	0,07
248500720	CC du Pays du Gois	EPCI	FPA	CC	0,23	0,23	0,00
248600116	CC du Pays Mirebalais	EPCI	FPZ	CC	0,26	0,25	-0,01
248600157	CA Grand Poitiers	EPCI	FPU	CA	9,08	9,07	-0,01
248600371	CC de la Région de Couhé	EPCI	FPZ	CC	0,18	0,17	-0,01
248600389	CC du Pays Mélusin	EPCI	FPU	CC	0,26	0,25	-0,01
248600397	CC du Montmorillonais	EPCI	FPU	CC	0,82	0,81	-0,01
248600405	CC du Lussacois	EPCI	FPU	CC	1,77	1,81	0,04
248600413	CA du Pays Châtelleraudais	EPCI	FPU	CA	4,51	4,73	0,22
248600421	CC du Pays Chauvinois	EPCI	FPZ	CC	0,30	0,33	0,03
248600439	CC du Civraisien	EPCI	FPZ	CC	0,37	0,37	-0,01
248600447	CC du Pays Loudunais	EPCI	FPZ	CC	0,78	0,79	0,02
248600454	CC du Val Vert du Clain	EPCI	FPZ	CC	0,75	0,74	-0,02
248600504	CC du Pays Charlois	EPCI	FPZ	CC	0,08	0,08	0,00
248600512	CC de la Région de la Villedie	EPCI	FPZ	CC	0,23	0,22	-0,01
248600546	CC Vonne et Clain	EPCI	FPZ	CC	0,29	0,30	0,01
248600553	CC du Pays Gencéen	EPCI	FPA	CC	0,13	0,12	-0,01
248600561	CC du Pays Vouglaisien	EPCI	FPU	CC	0,37	0,50	0,12
248600579	CC du Lencloîtrais	EPCI	FPZ	CC	0,22	0,50	0,29
248600587	CC du Neuvillois	EPCI	FPU	CC	0,38	0,34	-0,03
248600595	CC de Vienne et Moulière	EPCI	FPZ	CC	0,11	0,11	0,00
248600603	CC des Vals de Gartempe et Cre	EPCI	FPU	CC	0,25	0,43	0,18
248700130	CC Porte d'Occitanie	EPCI	FPZ	CC	0,43	0,17	-0,26
248700148	CC des Monts de Châlus	EPCI	FPU	CC	0,16	0,18	0,02
248700155	CC l'Aurence et Glane Développ	EPCI	FPU	CC	0,37	0,34	-0,03
248700163	CC du Haut Limousin	EPCI	FPU	CC	0,28	0,28	0,00
248700189	CC du Pays de Saint-Yrieix	EPCI	FPU	CC	0,49	0,48	-0,01
248700197	CC du Pays de la Météorite	EPCI	FPA	CC	0,17	0,17	0,00
248700205	CC de Briance - Roselle	EPCI	FPA	CC	0,07	0,07	0,00
248710600	CC du Pays de Nexon	EPCI	FPU	CC	0,13	0,15	0,02
248714602	CC du Martoulet	EPCI	FPZ	CC	0,07	0,14	0,07
248719213	CC de l'Issaure	EPCI	FPU	CC	0,06	0,10	0,04
248719239	CC de la Basse Marche	EPCI	FPU	CC	0,08	0,08	0,00
248719262	CC Gartempe - Saint Pardoux	EPCI	FPU	CC	0,05	0,05	0,00
248719288	CC du Val de Vienne	EPCI	FPU	CC	0,24	0,25	0,01
248719296	CC de la Vallée de la Gorre	EPCI	FPU	CC	0,08	0,09	0,01
248719304	CC Vienne Glane	EPCI	FPU	CC	1,02	1,21	0,19
248719312	CA Limoges Métropole	EPCI	FPU	CA	10,42	10,39	-0,03
248719320	CC Monts d'Ambazac et du Val d	EPCI	FPA	CC	0,17	0,17	0,00
248719338	CC Briance Combade	EPCI	FPU	CC	0,10	0,10	0,00
248719346	CC des Feuillardiers	EPCI	FPU	CC	0,10	0,10	-0,01
248719353	CC des Portes de Vassivière	EPCI	FPU	CC	0,15	0,15	-0,01
248719361	CC de Noblat	EPCI	FPU	CC	0,19	0,19	0,00
248719379	CC Brame-Benaize	EPCI	FPU	CC	0,10	0,11	0,01
248800013	CC de la Moyenne Moselle	EPCI	FPZ	CC	0,62	0,64	0,02
248800336	CC de Bulgnéville Entre Xainto	EPCI	FPZ	CC	0,40	0,37	-0,03
248800351	CC du Pays de Saône et Madon	EPCI	FPA	CC	0,10	0,10	0,00
248800369	CC des Hauts Champs	EPCI	FPA	CC	0,32	0,24	-0,08
248800377	CC du Val de Meurthe	EPCI	FPZ	CC	0,15	0,26	0,11
248800393	CC de la Vallée du Hure	EPCI	FPA	CC	0,01	0,01	0,00
248800401	CC de la Fave	EPCI	FPA	CC	0,06	0,06	0,00
248800419	CC du Pays de Châtenois	EPCI	FPA	CC	0,35	0,37	0,02
248800435	CC des Vosges Méridionales	EPCI	FPU	CC	0,17	0,16	0,00
248800443	CC de la Haute Meurthe	EPCI	FPZ	CC	0,24	0,25	0,01
248800450	CC de la Vallée de la Plaine	EPCI	FPA	CC	0,21	0,21	0,00
248800492	CC Fave et Meurthe	EPCI	FPZ	CC	0,30	0,30	0,00
248800518	CC du Val de Galilée	EPCI	FPZ	CC	0,08	0,09	0,01
248800526	CC du Pays de Mirecourt	EPCI	FPZ	CC	0,30	0,30	0,00
248800542	CC du Pays de Senones	EPCI	FPZ	CC	0,14	0,22	0,08
248800559	CC du Ban d'Etival	EPCI	FPZ	CC	0,36	0,21	-0,15
248800575	CC du Xaintois	EPCI	FPA	CC	0,01	0,01	0,00
248800583	CC du Canton de Brouvelieures	EPCI	FPA	CC	0,02	0,02	0,00
248800609	CC du Secteur de Dompair	EPCI	FPU	CC	0,08	0,08	0,00
248800617	CC de la Haute Moselotte	EPCI	FPZ	CC	0,61	0,61	0,01
248800625	CC du Val de Neuné	EPCI	FPA	CC	0,25	0,26	0,00
248800633	CC de la Vallée de la Vologne	EPCI	FPZ	CC	0,38	0,40	0,03
248800641	CC de L'ADP (Arentèle, Durbion	EPCI	FPA	CC	0,04	0,04	0,00
248800658	CC des Lacs et des Hauts Rupts	EPCI	FPZ	CC	0,71	0,90	0,19
248800666	CC de la Porte des Hautes Vosg	EPCI	FPZ	CC	1,41	1,60	0,18
248800674	CC des Monts de Vologne	EPCI	FPZ	CC	0,11	0,12	0,00
248800682	CC des Marches de Lorraine	EPCI	FPA	CC	0,04	0,04	0,00
248800690	CC du Pays de la Saône Vosgien	EPCI	FPZ	CC	0,10	0,11	0,00
248800708	CC des Vallons du Bouchot et d	EPCI	FPZ	CC	0,19	0,17	-0,01
248800716	CC de la Vallée de la Cleurie	EPCI	FPZ	CC	0,23	0,24	0,01
248800740	CC de Vitte - Contrexéville	EPCI	FPA	CC	1,28	1,55	0,27
248900334	CC du Sénonais	EPCI	FPA	CC	3,05	3,20	0,14
248900383	CC de l'Agglomération Migennoi	EPCI	FPZ	CC	0,63	0,72	0,09
248900516	CC des Coteaux de la Chanterai	EPCI	FPA	CC	0,02	0,02	0,00
248900524	CC de l'Aillantais	EPCI	FPA	CC	0,15	0,15	0,00
248900532	CA de l'Auxerrois	EPCI	FPU	CA	4,23	4,19	-0,04
248900565	CC du Seignelois	EPCI	FPZ	CC	0,39	0,40	0,01
248900573	CC de la Vallée du Serein	EPCI	FPZ	CC	0,10	0,10	0,00
248900664	CC de la Vanne et du Pays d'Ot	EPCI	FPZ	CC	0,14	0,15	0,02

Pièce jointe X
CVAE GROUPE - MONTANTS EN REFERENCE ET EN SIMULE PAR BLOC COMMUNAL
(cumul des versements perçus par les EPCI et les communes membres)

Légende :

FP/ fiscalité additionnelle	CA	communauté d'agglomération
FPU fiscalité unique	CC	communauté de commune
FPZ fiscalité de zone	CU	communauté urbaine

n° Siren EPCI ou code Insee Commune	Libellé EPCI ou libellé commune	EPCI ou Commune isolée	Option de l'EPCI	Forme juridique de l'EPCI	CVAE de référence	CVAE groupe	Ecart sim - ref
248900730	CC de la Région de Charny	EPCI	FPU	CC	0,12	0,15	0,03
248900748	CC du Gâtinais en Bourgogne	EPCI	FPZ	CC	0,64	0,61	-0,03
248900755	CC de l'Avallonnais	EPCI	FPZ	CC	1,05	1,13	0,08
248900771	CC du Pays Coulangeois	EPCI	FPU	CC	0,08	0,09	0,01
248900789	CC de la Terre Plaine	EPCI	FPZ	CC	0,06	0,06	0,00
248900797	CC de la Haute Vallée du Serei	EPCI	FPA	CC	0,05	0,05	0,00
248900805	CC du Pays de Coulanges sur Yo	EPCI	FPZ	CC	0,03	0,03	0,00
248900813	CC Entre Cure et Yonne	EPCI	FPU	CC	0,12	0,12	0,00
248900847	CC du Chablisien	EPCI	FPZ	CC	0,30	0,29	-0,01
248900854	CC d'Othe-en-Armançon	EPCI	FPZ	CC	0,05	0,04	-0,01
248900862	CC du Canton d'Ancy le Franc	EPCI	FPZ	CC	0,19	0,22	0,03
248900870	CC Nucérienne	EPCI	FPA	CC	0,03	0,03	0,00
248900888	CC du Tonnerrois	EPCI	FPZ	CC	0,32	0,28	-0,03
248900896	CC Yonne Nord	EPCI	FPZ	CC	0,39	0,39	0,00
248900912	CC de Forterre	EPCI	FPA	CC	0,05	0,05	0,00
248900938	CC de Jovinien	EPCI	FPU	CC	0,61	0,61	0,00
248900953	CC du Florentinois	EPCI	FPA	CC	0,88	0,79	-0,10
249000019	CA Belfortaine	EPCI	FPU	CA	7,44	7,43	-0,01
249000118	CC la Haute Savoureuse	EPCI	FPU	CC	0,26	0,26	0,00
249000217	CC du Pays Sous Vosgien	EPCI	FPU	CC	0,15	0,14	-0,01
249000233	CC du Tilleul	EPCI	FPU	CC	1,05	0,96	-0,09
249000241	CC du Sud Territoire	EPCI	FPU	CC	0,70	0,54	-0,15
249000258	CC du Bassin de la Bourbeuse	EPCI	FPA	CC	0,05	0,06	0,00
249100074	CC du Pays de Limours	EPCI	FPU	CC	1,23	1,23	0,00
249100157	CC de la Vallée de l'Ecole	EPCI	FPA	CC	0,65	0,62	-0,03
249100348	CA d'Evry Centre Essonne	EPCI	FPU	CA	12,28	12,74	0,46
249100355	SAN de Sénart en Essonne	EPCI	FPU	SAN	0,84	0,90	0,07
249100405	CA du Plateau de Saclay	EPCI	FPU	CA	10,36	9,15	-1,21
249100470	CA de Seine-Essonne	EPCI	FPU	CA	3,17	3,27	0,11
249100496	CA les Portes de l'Essonne	EPCI	FPU	CA	7,52	7,05	-0,47
249100504	CA du Val d'Orge	EPCI	FPU	CA	8,05	7,01	-1,04
249100512	CA du Val d'Yerres	EPCI	FPU	CA	2,18	2,23	0,05
249100520	CA Sénart Val de Seine	EPCI	FPU	CA	1,75	1,73	-0,02
249100538	CC de l'Arpajonnais	EPCI	FPU	CC	4,31	4,24	-0,07
249100546	CC du Val d'Essonne	EPCI	FPU	CC	2,95	2,06	-0,89
249100553	CC Entre Juine et Renarde	EPCI	FPU	CC	0,45	0,49	0,04
249100579	CA les Lacs de l'Essonne	EPCI	FPU	CA	3,02	2,73	-0,29
249100595	CC le Dourdannais en Hurepoix	EPCI	FPU	CC	0,90	0,93	0,03
249200015	CA des Hauts de Bièvre	EPCI	FPU	CA	14,14	12,61	-1,52
249200049	CA Cœur de Seine	EPCI	FPU	CA	4,63	4,68	0,05
249200056	CA Sud de Seine	EPCI	FPU	CA	9,56	9,96	0,41
249200072	CC de Châtillon - Montrouge	EPCI	FPA	CC	14,49	9,62	-4,87
249300070	CA de Clichy sous Bois - Montf	EPCI	FPU	CA	0,72	0,73	0,01
249300088	CA Plaine Commune	EPCI	FPU	CA	40,69	38,24	-2,45
249400060	CA Val de Bièvre	EPCI	FPU	CA	14,94	13,63	-1,31
249400078	CA de la Vallée de la Marne	EPCI	FPU	CA	1,74	1,78	0,03
249400086	CA le Haut Val de Marne	EPCI	FPU	CA	4,73	5,29	0,56
249400094	CA Plaine Centrale du Val de M	EPCI	FPU	CA	7,76	7,80	0,04
249400102	CC du Plateau Briard	EPCI	FPU	CC	1,10	1,11	0,01
249400110	CC de Charenton - Saint Mauric	EPCI	FPU	CC	7,80	6,91	-0,89
249500109	CA de Cergy-Pontoise	EPCI	FPU	CA	17,15	16,16	-0,99
249500323	CC du Pays de France	EPCI	FPZ	CC	0,24	0,23	-0,01
249500380	CA Val de France	EPCI	FPU	CA	3,26	3,21	-0,05
249500398	CA Val et Forêt	EPCI	FPU	CA	0,97	2,01	1,03
249500406	CC de l'Ouest de la Plaine de	EPCI	FPU	CC	1,65	1,65	0,00
249500414	CA de la Vallée de Montmorency	EPCI	FPU	CA	2,23	2,23	0,00
249500430	CC de la Vallée du Sausseron	EPCI	FPU	CC	0,64	0,59	-0,06
249500455	CC Vallée de l'Oise et des Tro	EPCI	FPA	CC	0,72	0,75	0,03
249500471	CC Carnelle Pays de France	EPCI	FPA	CC	0,80	0,78	-0,02
249500489	CC du Haut Val d'Oise	EPCI	FPA	CC	1,25	1,31	0,07
249500497	CC de la Vallée de l'Oise et d	EPCI	FPU	CC	0,60	0,59	-0,01
249500513	CC du Vexin Val de seine	EPCI	FPA	CC	0,56	0,60	0,03
249500521	CA le Parisis	EPCI	FPU	CA	6,99	6,73	-0,26
249710047	CC de Marie Galante	EPCI	FPU	CC	0,08	0,08	0,00
249710054	CC du Nord Grande Terre	EPCI	FPU	CC	0,03	0,02	-0,01
249710062	CA du Nord Basse Terre	EPCI	FPU	CA	0,72	0,65	-0,07
249710070	CA du Sud Basse Terre	EPCI	FPU	CA	1,03	0,97	-0,06
249720046	CC du Nord Martinique	EPCI	FPA	CC	1,07	1,31	0,24
249720053	CA de l'Espace Sud de la Marti	EPCI	FPU	CA	1,51	1,52	0,02
249720061	CA du Centre de la Martinique	EPCI	FPU	CA	9,11	8,87	-0,24
249730037	CC de l'Ouest Guyanais	EPCI	FPU	CC	0,16	0,16	0,00
249730045	CA du Centre Littoral	EPCI	FPU	CA	3,25	3,32	0,06
249730052	CC de l'Est Guyanais	EPCI	FPU	CC	0,02	0,02	0,00
249740077	CA CIVIS (Communauté Intercomm	EPCI	FPU	CA	4,94	4,84	-0,10
249740085	CA du Sud	EPCI	FPU	CA	1,31	1,25	-0,06
249740093	CA Intercommunale de la Réunion	EPCI	FPU	CA	1,99	2,17	0,18
249740101	CA Territoire de la Côte Ouest	EPCI	FPU	CA	8,11	8,19	0,08
249740119	CA Intercommunale du Nord de l	EPCI	FPU	CA	9,67	8,91	-0,76
251000832	CC Seine Barse	EPCI	FPA	CC	0,18	0,15	-0,03
256500612	CC du Pays Toy	EPCI	FPA	CC	0,19	0,23	0,04
01446	VILLENEUVE	commune isolée			0,01	0,02	0,00
02078	BESME	commune isolée			0,00	0,00	0,00
02093	BLERANCOURT	commune isolée			0,02	0,02	0,00
02140	CAMELIN	commune isolée			0,00	0,00	0,00
02333	FRESNES	commune isolée			0,06	0,06	0,00
02456	MANICAMP	commune isolée			0,00	0,00	0,00
02631	QUIERZY	commune isolée			0,00	0,00	0,00
04066	CURBANS	commune isolée			0,09	0,09	0,00

Légende :

FP/ fiscalité additionnelle CA communauté d'agglomération
 FPU fiscalité unique CC communauté de commune
 FPZ fiscalité de zone CU communauté urbaine

n° Siren EPCI ou code Insee Commune	Libellé EPCI ou libellé commune	EPCI ou Commune isolée	Option de l'EPCI	Forme juridique de l'EPCI	CVAE de référence	CVAE groupe	Ecart sim - ref
04116	LES MEES	commune isolée			0,23	0,27	0,04
04216	THEZE	commune isolée			0,01	0,01	0,00
05004	ANCELLE	commune isolée			0,02	0,02	0,00
05056	FOREST ST JULIEN	commune isolée			0,00	0,00	0,00
05061	GAP	commune isolée			2,02	2,08	0,06
05104	POLIGNY	commune isolée			0,00	0,00	0,00
05139	LE DEVOLUY	commune isolée			0,08	0,08	0,00
06023	BREIL SUR ROYA	commune isolée			0,06	0,06	0,00
06029	CANNES	commune isolée			7,21	6,98	-0,22
06030	LE CANNET	commune isolée			1,31	1,24	-0,07
06062	FONTAN	commune isolée			0,01	0,01	0,00
06079	MANDELIEU	commune isolée			2,10	1,80	-0,30
06085	MOUGINS	commune isolée			2,12	2,07	-0,05
06132	SAORGE	commune isolée			0,00	0,00	0,00
06138	THEOULE SUR MER	commune isolée			0,07	0,07	-0,01
06162	LA BRIGUE	commune isolée			0,01	0,01	0,00
06163	TENDE	commune isolée			0,06	0,06	0,00
07028	BEAULIEU	commune isolée			0,00	0,00	0,00
07114	LABATIE D'ANDAURE	commune isolée			0,00	0,00	0,00
07211	ST ANDRE DE CRUZIERES	commune isolée			0,00	0,00	0,00
08011	ANCHAMPS	commune isolée			0,00	0,00	0,00
08053	BAZELLES	commune isolée			0,22	0,22	0,00
08132	CORNY MACHEROMENIL	commune isolée			0,00	0,00	0,00
08277	MARLEMONT	commune isolée			0,00	0,00	0,00
08316	NEUFMANIL	commune isolée			0,02	0,06	0,04
08327	NOUVION SUR MEUSE	commune isolée			0,01	0,01	0,00
08363	REVIN	commune isolée			0,28	0,34	0,06
09204	MONTESQUIEU AVANTES	commune isolée			0,00	0,00	0,00
09338	VILLENEUVE DU LATOU	commune isolée			0,00	0,00	0,00
11028	BELCAIRE	commune isolée			0,01	0,01	0,00
11212	MAILHAC	commune isolée			0,00	0,00	0,00
11230	MERIAL	commune isolée			0,00	0,00	0,00
12017	AYSSENES	commune isolée			0,02	0,02	0,00
12023	LA BASTIDE SOLAGES	commune isolée			0,00	0,00	0,00
12027	BESSUEJOULS	commune isolée			0,00	0,00	0,00
12037	BROQUIES	commune isolée			0,00	0,00	0,00
12038	BROUSSE LE CHATEAU	commune isolée			0,00	0,00	0,00
12049	CAMPUAC	commune isolée			0,00	0,00	0,00
12063	LA CAVALERIE	commune isolée			0,08	0,07	0,00
12064	LE CAYROL	commune isolée			0,00	0,00	0,00
12078	LES COSTES GOZONS	commune isolée			0,00	0,00	0,00
12096	ESPALION	commune isolée			0,23	0,23	0,00
12115	L'HOSPITALET DU LARZAC	commune isolée			0,01	0,01	0,00
12124	LASSOUTS	commune isolée			0,01	0,01	0,00
12129	LESTRADE ET THOUELS	commune isolée			0,02	0,02	0,00
12136	MALEVILLE	commune isolée			0,05	0,05	0,00
12155	FONDAMENTE	commune isolée			0,01	0,01	0,00
12168	NANT	commune isolée			0,02	0,02	0,00
12203	ROQUEFORT SUR SOULZON	commune isolée			0,23	0,61	0,39
12216	ST COME D'OLT	commune isolée			0,02	0,02	0,00
12244	ST ROME DE TARN	commune isolée			0,04	0,05	0,01
12251	ST VICTOR ET MELVIEU	commune isolée			0,02	0,02	0,00
12282	TOURNEMIRE	commune isolée			0,04	0,02	-0,03
12284	LE TRUEL	commune isolée			0,05	0,05	0,00
13041	GARDANNE	commune isolée			0,95	0,91	-0,04
13046	GREASQUE	commune isolée			0,11	0,09	-0,01
13064	MOLLEGES	commune isolée			0,06	0,05	-0,01
13096	SAINTE-MARIES DE LA MER	commune isolée			0,13	0,13	0,00
16279	RIOUX MARTIN	commune isolée			0,00	0,00	0,00
16289	ROUSSINES	commune isolée			0,00	0,00	0,00
16409	VILLEFAGNAN	commune isolée			0,03	0,03	0,00
16424	YVIERS	commune isolée			0,00	0,00	0,00
17018	ARDILLIERES	commune isolée			0,00	0,00	0,00
17032	BALLON	commune isolée			0,00	0,00	0,00
17107	CIRE D'AUNIS	commune isolée			0,01	0,01	0,00
19015	AYEN	commune isolée			0,01	0,01	0,00
19162	PERPEZAC LE NOIR	commune isolée			0,02	0,02	0,00
19252	SARROUX	commune isolée			0,02	0,02	0,00
19253	SEGONZAC	commune isolée			0,00	0,00	0,00
22016	ILE DE BREHAT	commune isolée			0,02	0,02	0,00
22141	MANTALLOT	commune isolée			0,03	0,03	0,00
22168	PERROS-GUIREC	commune isolée			0,22	0,22	0,00
23049	CHAMPSANGLARD	commune isolée			0,00	0,00	0,00
23068	CRESSAT	commune isolée			0,01	0,01	0,00
23171	SERMUR	commune isolée			0,00	0,00	0,00
26033	LA BAUME DE TRANSIT	commune isolée			0,01	0,01	0,00
26054	BOUCHET	commune isolée			0,01	0,01	0,00
26093	CLANSAYES	commune isolée			0,00	0,00	0,00
26108	CREST	commune isolée			0,33	0,33	0,00
26116	DONZERE	commune isolée			0,34	0,35	0,01
26138	LA GARDE ADHEMAR	commune isolée			0,05	0,05	0,01
26145	LES GRANGES GONTARDES	commune isolée			0,00	0,00	0,00
26146	GRIGNAN	commune isolée			0,08	0,08	0,01
26169	MALATAVERNE	commune isolée			0,28	0,26	-0,02
26224	OURCHES	commune isolée			0,00	0,00	0,00
26235	PIERRELATTE	commune isolée			2,97	2,94	-0,04
26245	POMMEROL	commune isolée			0,00	0,00	0,00
26275	ROCHEGUDE	commune isolée			0,01	0,01	0,00

Pièce jointe X

CVAE GROUPE - MONTANTS EN REFERENCE ET EN SIMULE PAR BLOC COMMUNAL

(cumul des versements perçus par les EPCI et les communes membres)

DGFIP - Bureau GF-3C

CVAE millésime 2014 - Montants en M€

Légende :

FP/ fiscalité additionnelle

FPU fiscalité unique

FPZ fiscalité de zone

CA

CC

CU

communauté d'agglomération

communauté de commune

communauté urbaine

n° Siren EPCI ou code Insee Commune	Libellé EPCI ou libellé commune	EPCI ou Commune isolée	Option de l'EPCI	Forme juridique de l'EPCI	CVAE de référence	CVAE groupe	Ecart sim - ref
26324	ST PAUL TROIS CHATEAUX	commune isolée			2,73	2,89	0,16
26326	ST RESTITUT	commune isolée			0,01	0,01	0,00
26342	SOLERIEUX	commune isolée			0,00	0,00	0,00
26345	SUZE LA ROUSSE	commune isolée			0,03	0,03	0,00
26357	TULETTE	commune isolée			0,04	0,04	0,00
28078	CHAPELLE GUILLAUME	commune isolée			0,00	0,00	0,00
28121	DAMBRON	commune isolée			0,02	0,02	0,00
28265	MONTLONDON	commune isolée			0,00	0,00	0,00
28289	ORMOY	commune isolée			0,00	0,00	0,00
29155	OUESSANT	commune isolée			0,02	0,03	0,01
2A008	ALBITRECCIA	commune isolée			0,06	0,06	0,00
2A022	ARRO	commune isolée			0,00	0,00	0,00
2A026	AZILONE AMPAZA	commune isolée			0,00	0,00	0,00
2A027	AZZANA	commune isolée			0,00	0,00	0,00
2A028	BALOGNA	commune isolée			0,00	0,00	0,00
2A041	BONIFACIO	commune isolée			0,25	0,25	0,00
2A048	CALCATOGGIO	commune isolée			0,04	0,02	-0,03
2A056	CAMPO	commune isolée			0,00	0,00	0,00
2A060	CANNELLE	commune isolée			0,00	0,00	0,00
2A065	CARGESE	commune isolée			0,16	0,31	0,15
2A070	CASAGLIONE	commune isolée			0,00	0,00	0,00
2A089	CIAMANNACCE	commune isolée			0,00	0,00	0,00
2A090	COGGIA	commune isolée			0,01	0,01	0,00
2A091	COGNOCOLI MONTICCHI	commune isolée			0,00	0,00	0,00
2A098	COTI CHIAVARI	commune isolée			0,01	0,01	0,00
2A099	COZZANO	commune isolée			0,00	0,00	0,00
2A100	CRISTINACCE	commune isolée			0,00	0,00	0,00
2A108	EVISA	commune isolée			0,00	0,00	0,00
2A114	FIGARI	commune isolée			0,06	0,05	0,00
2A119	FRASSETO	commune isolée			0,00	0,00	0,00
2A130	GROSSETO PRUGNA	commune isolée			0,15	0,17	0,02
2A132	GUARGUALE	commune isolée			0,00	0,00	0,00
2A133	GUIERA LES BAINS	commune isolée			0,00	0,00	0,00
2A139	LECCI	commune isolée			0,10	0,10	0,00
2A144	LOPIGNA	commune isolée			0,00	0,00	0,00
2A154	MARIGNANA	commune isolée			0,00	0,00	0,00
2A163	MONACCIA D'AULLENE	commune isolée			0,00	0,00	0,00
2A197	OSANI	commune isolée			0,00	0,00	0,00
2A198	OTA	commune isolée			0,04	0,04	0,00
2A200	PALNECA	commune isolée			0,00	0,00	0,00
2A203	PARTINELLO	commune isolée			0,00	0,00	0,00
2A204	PASTRICCIOLA	commune isolée			0,00	0,00	0,00
2A212	PIANA	commune isolée			0,01	0,01	0,00
2A215	PIANOTTOLI CALDARELLO	commune isolée			0,02	0,02	0,00
2A228	PIETROSELLA	commune isolée			0,02	0,02	0,00
2A240	POGGIOLO	commune isolée			0,00	0,00	0,00
2A247	PORTO VECCHIO	commune isolée			1,15	1,15	0,00
2A253	QUASQUARA	commune isolée			0,00	0,00	0,00
2A262	ROSAZIA	commune isolée			0,00	0,00	0,00
2A266	SALICE	commune isolée			0,00	0,00	0,00
2A268	SAMPOLO	commune isolée			0,00	0,00	0,00
2A270	SARI D'ORCINO	commune isolée			0,00	0,00	0,00
2A279	SERRIERA	commune isolée			0,01	0,01	0,00
2A288	SOTTA	commune isolée			0,03	0,03	-0,01
2A312	SANTA MARIA SICHE	commune isolée			0,01	0,01	0,00
2A331	URBALACONE	commune isolée			0,00	0,00	0,00
2A348	VICO	commune isolée			0,02	0,02	0,00
2A358	ZEVACO	commune isolée			0,00	0,00	0,00
2A359	ZICAVO	commune isolée			0,00	0,00	0,00
2B003	AITI	commune isolée			0,00	0,00	0,00
2B007	ALBERTACCE	commune isolée			0,00	0,00	0,00
2B023	ASCO	commune isolée			0,00	0,01	0,01
2B039	BISINCHI	commune isolée			0,00	0,00	0,00
2B047	CALACUCCIA	commune isolée			0,01	0,01	0,00
2B051	CAMBIA	commune isolée			0,00	0,00	0,00
2B052	CAMPANA	commune isolée			0,00	0,00	0,00
2B059	CANAVAGGIA	commune isolée			0,00	0,00	0,00
2B067	CARPINETO	commune isolée			0,00	0,00	0,00
2B068	CARTICASI	commune isolée			0,00	0,00	0,00
2B072	CASALTA	commune isolée			0,00	0,00	0,00
2B073	CASAMACCIOLI	commune isolée			0,00	0,00	0,00
2B079	CASTELLO DI ROSTINO	commune isolée			0,00	0,00	0,00
2B080	CASTIFAO	commune isolée			0,01	0,01	0,00
2B095	CORSZIA	commune isolée			0,01	0,01	0,00
2B106	ERONE	commune isolée			0,00	0,00	0,00
2B113	FICAJA	commune isolée			0,00	0,00	0,00
2B122	GAVIGNANO	commune isolée			0,00	0,00	0,00
2B147	LOZZI	commune isolée			0,00	0,00	0,00
2B162	MOLTIFAO	commune isolée			0,00	0,00	0,00
2B164	MONACCIA D'OREZZA	commune isolée			0,00	0,00	0,00
2B169	MOROSAGLIA	commune isolée			0,03	0,03	0,00
2B202	PARATA	commune isolée			0,00	0,00	0,00
2B214	PIANO	commune isolée			0,00	0,00	0,00
2B219	PIEDICROCE	commune isolée			0,01	0,01	0,00
2B222	PIED'OREZZA	commune isolée			0,00	0,00	0,00
2B241	POGGIO MARINACCIO	commune isolée			0,00	0,00	0,00
2B246	LA PORTA	commune isolée			0,02	0,02	0,00
2B252	PRUNO	commune isolée			0,00	0,00	0,00

Légende :

FP/ fiscalité additionnelle	CA	communauté d'agglomération
FPU fiscalité unique	CC	communauté de commune
FPZ fiscalité de zone	CU	communauté urbaine

n° Siren EPCI ou code Insee Commune	Libellé EPCI ou libellé commune	EPCI ou Commune isolée	Option de l'EPCI	Forme juridique de l'EPCI	CVAE de référence	CVAE groupe	Ecart sim - ref
2B255	QUERCITELLO	commune isolée			0,00	0,00	0,00
2B256	RAPAGGIO	commune isolée			0,01	0,01	0,00
2B267	SALICETO	commune isolée			0,00	0,00	0,00
2B273	SCATA	commune isolée			0,00	0,00	0,00
2B280	SILVARECCIO	commune isolée			0,00	0,00	0,00
2B291	STAZZONA	commune isolée			0,00	0,00	0,00
2B297	SAN DAMIANO	commune isolée			0,00	0,00	0,00
2B299	SAN GAVINO D'AMPUGNANI	commune isolée			0,00	0,00	0,00
2B304	SAN LORENZO	commune isolée			0,00	0,00	0,00
2B337	VALLE DI ROSTINO	commune isolée			0,00	0,00	0,00
2B338	VALLE D'OREZZA	commune isolée			0,00	0,00	0,00
30209	PUJAUT	commune isolée			0,06	0,06	-0,01
30312	SAUVETERRE	commune isolée			0,05	0,05	0,00
31007	AMBAX	commune isolée			0,00	0,00	0,00
31009	ANTICHAN DE FRONTIGNES	commune isolée			0,02	0,01	-0,01
31027	AURIBAIL	commune isolée			0,00	0,00	0,00
31043	BALESTA	commune isolée			0,00	0,00	0,00
31106	CARAMAN	commune isolée			0,04	0,04	0,00
31152	COUEILLES	commune isolée			0,00	0,00	0,00
31181	LE FAUGA	commune isolée			0,01	0,01	0,00
31187	FONSORBES	commune isolée			0,17	0,14	-0,03
31201	FRONTIGNAN SAVES	commune isolée			0,00	0,00	0,00
31206	GAILLAC TOULZA	commune isolée			0,06	0,06	0,00
31271	LANTA	commune isolée			0,02	0,02	0,00
31319	MARLIAC	commune isolée			0,00	0,00	0,00
31334	MAUZAC	commune isolée			0,04	0,04	0,00
31369	MONT DE GALIE	commune isolée			0,00	0,00	0,00
31462	ROUFFIAC TOLOSAN	commune isolée			0,16	0,16	0,00
31480	SAINTE FOY D'AIGREFEUILE	commune isolée			0,13	0,08	-0,05
31512	SAINTE PIERRE DE LAGES	commune isolée			0,00	0,00	0,00
31567	VALLEVILLE	commune isolée			0,00	0,00	0,00
33273	MARTIGNAS-SUR-JALLES	commune isolée			0,57	0,55	-0,02
34028	BEDARIEUX	commune isolée			0,21	0,21	0,01
34053	CARLENCAS ET LEVAS	commune isolée			0,00	0,00	0,00
34200	PEZENES LES MINES	commune isolée			0,00	0,00	0,00
34211	LE POUJOL SUR ORB	commune isolée			0,01	0,01	0,00
37046	CERE LA RONDE	commune isolée			0,08	0,19	0,11
38116	COGNET	commune isolée			0,01	0,01	0,00
38217	MARCIEU	commune isolée			0,03	0,03	0,00
38224	MAYRES SAVEL	commune isolée			0,03	0,03	0,00
38254	MONTEYNARD	commune isolée			0,03	0,03	0,00
38273	NANTES EN RATTIER	commune isolée			0,00	0,00	0,00
38313	PONSONNAS	commune isolée			0,00	0,00	0,00
38326	PRUNIERES	commune isolée			0,00	0,00	0,00
38361	ST AREY	commune isolée			0,01	0,01	0,00
38396	ST HONORE	commune isolée			0,02	0,02	0,00
38434	ST ONDRAS	commune isolée			0,02	0,02	0,00
38497	SOUSVILLE	commune isolée			0,00	0,00	0,00
38507	TIGNIEU JAMEYZIEU	commune isolée			0,29	0,32	0,03
41002	ANGE	commune isolée			0,02	0,07	0,05
41081	FAYE	commune isolée			0,00	0,00	0,00
41190	ROCE	commune isolée			0,00	0,00	0,00
41229	SAINT-ROMAIN-SUR-CHER	commune isolée			0,07	0,07	0,00
41291	VILLETRUN	commune isolée			0,01	0,01	0,00
41294	VILLIERS-SUR-LOIR	commune isolée			0,04	0,04	0,00
45036	BOISMORAND	commune isolée			0,02	0,02	0,00
46227	PROMILHANES	commune isolée			0,00	0,00	0,00
47051	CASTELCULIER	commune isolée			0,23	0,23	0,01
47269	ST PIERRE DE CLAIRAC	commune isolée			0,00	0,00	0,00
50164	DOMJEAN	commune isolée			0,07	0,14	0,07
50256	ISIGNY LE BUAT	commune isolée			0,28	0,38	0,10
50453	SAINTE CECILE	commune isolée			0,18	0,18	0,00
50486	ST JACQUES DE NEHOU	commune isolée			0,01	0,01	0,00
51018	ATHIS	commune isolée			0,02	0,02	0,00
51041	BAUDEMONT	commune isolée			0,00	0,00	0,00
51104	CERNAY EN DORMOIS	commune isolée			0,00	0,00	0,00
51124	CHANTEMERLE	commune isolée			0,00	0,00	0,00
51132	LES CHARMONTOIS	commune isolée			0,00	0,00	0,00
51165	CONNANTRE	commune isolée			0,27	0,24	-0,03
51264	LE GAULT SOIGNY	commune isolée			0,00	0,00	0,00
51270	GIGNY BUSSY	commune isolée			0,00	0,00	0,00
51292	HERPONT	commune isolée			0,01	0,01	0,00
51324	LINTHES	commune isolée			0,01	0,01	0,00
51363	MERLAUT	commune isolée			0,02	0,02	0,00
51369	MOEURS VERDEY	commune isolée			0,00	0,00	0,00
51374	MONDEMENT MONGIVROUX	commune isolée			0,00	0,00	0,00
51460	RIEUX	commune isolée			0,00	0,00	0,00
51511	SAINTE QUENTIN LE VERGER	commune isolée			0,00	0,00	0,00
51636	VILLERS MARMERY	commune isolée			0,02	0,02	0,00
51650	VOILEMONT	commune isolée			0,00	0,00	0,00
52047	BEURVILLE	commune isolée			0,00	0,00	0,00
52129	CIREY-SUR-BLAISE	commune isolée			0,01	0,01	0,00
52184	EFFINCOURT	commune isolée			0,01	0,01	0,00
52219	GERMISAY	commune isolée			0,00	0,00	0,00
53219	SAINTE GEORGES BUTTAVENT	commune isolée			0,04	0,04	0,00
54051	BATILLY	commune isolée			0,68	1,40	0,72
54194	FILLIERES	commune isolée			0,00	0,00	0,00
54372	MOIVRONS	commune isolée			0,01	0,01	0,00

Légende :

FP/ fiscalité additionnelle CA communauté d'agglomération
 FPU fiscalité unique CC communauté de commune
 FPZ fiscalité de zone CU communauté urbaine

n° Siren EPCI ou code Insee Commune	Libellé EPCI ou libellé commune	EPCI ou Commune isolée	Option de l'EPCI	Forme juridique de l'EPCI	CVAE de référence	CVAE groupe	Ecart sim - ref
54415	PAGNY SUR MOSELLE	commune isolée			0,21	0,18	-0,03
54469	SAINT-AIL	commune isolée			0,18	0,30	0,12
54494	SAULXEROTTE	commune isolée			0,00	0,00	0,00
54525	TIERCELET	commune isolée			0,02	0,02	0,00
54546	VANDIERES	commune isolée			0,07	0,09	0,02
54575	VILLERS-LA-MONTAGNE	commune isolée			0,26	0,35	0,09
54577	VILLERS-LES-MOIVRONS	commune isolée			0,00	0,00	0,00
54579	VILLERS-SOUS-PRENY	commune isolée			0,01	0,01	0,00
55207	GERY	commune isolée			0,00	0,00	0,00
55298	LOISEY CULEY	commune isolée			0,00	0,00	0,00
55326	MAULAN	commune isolée			0,00	0,00	0,00
55372	NANCOIS SUR ORNAIN	commune isolée			0,01	0,01	0,00
55376	NANTOIS	commune isolée			0,00	0,00	0,00
55504	TANNOIS	commune isolée			0,00	0,00	0,00
55581	WILLERONCOURT	commune isolée			0,00	0,00	0,00
56012	BEIGNON	commune isolée			0,07	0,08	0,01
56085	HOEDIC	commune isolée			0,01	0,01	0,00
56086	HOUAT	commune isolée			0,01	0,01	0,00
56140	MOREAC	commune isolée			0,42	0,42	0,01
56186	QUIBERON	commune isolée			0,41	0,46	0,05
56234	ST PIERRE QUIBERON	commune isolée			0,04	0,04	0,00
57540	PHALSBOURG	commune isolée			0,40	0,30	-0,10
59084	BLARINGHEM	commune isolée			0,12	0,19	0,07
59295	HAZEBROUCK	commune isolée			0,90	0,89	-0,01
59466	PONT A MARCQ	commune isolée			0,22	0,22	0,00
59634	WALLON CAPPEL	commune isolée			0,01	0,01	0,00
60142	LA CHAPELLE EN SERVAL	commune isolée			0,15	0,14	-0,01
60337	LACHELLE	commune isolée			0,01	0,01	0,00
60432	MORTEFONTAINE	commune isolée			0,01	0,01	0,00
60482	ORRY LA VILLE	commune isolée			0,03	0,03	0,00
60494	PLAILLY	commune isolée			0,39	1,19	0,80
60616	SERIFONTAINE	commune isolée			0,02	0,02	0,00
63444	VARENNES SUR USSON	commune isolée			0,00	0,00	0,00
64108	BELLOCQ	commune isolée			0,05	0,06	0,00
64287	LAAS	commune isolée			0,00	0,00	0,00
65092	BEYREDE JUMET	commune isolée			0,02	0,02	0,00
65117	CADEILHAN TRACHERE	commune isolée			0,01	0,01	0,00
65356	PERE	commune isolée			0,00	0,01	0,00
65450	TRAMEZAIGUES	commune isolée			0,00	0,00	0,00
65456	UGLAS	commune isolée			0,00	0,00	0,00
66001	L ALBERE	commune isolée			0,00	0,00	0,00
66004	LES ANGLES	commune isolée			0,04	0,04	0,00
66020	BOLQUERE	commune isolée			0,03	0,03	0,00
66035	CAMPOUSSY	commune isolée			0,00	0,00	0,00
66062	DORRES	commune isolée			0,00	0,00	0,00
66063	LES CLUSES	commune isolée			0,02	0,03	0,01
66065	ELNE	commune isolée			0,26	0,26	0,00
66100	LLO	commune isolée			0,00	0,00	0,00
66137	LE PERTHUS	commune isolée			0,01	0,01	0,00
66146	PORTA	commune isolée			0,03	0,01	-0,02
66151	PRATS DE SOURNIA	commune isolée			0,00	0,00	0,00
67188	HEILIGENBERG	commune isolée			0,02	0,02	0,00
67325	NIEDERHASLACH	commune isolée			0,02	0,02	0,00
67342	OBERHASLACH	commune isolée			0,03	0,03	0,00
68150	HUSSEREN LES CHATEAUX	commune isolée			0,01	0,01	0,00
68375	WITTELSHEIM	commune isolée			0,53	0,49	-0,04
70087	BOURGUIGNON LES CONFLANS	commune isolée			0,00	0,00	0,00
70095	BREUREY LES FAVERNEY	commune isolée			0,00	0,00	0,00
70136	CHARMOILLE	commune isolée			0,01	0,03	0,02
70215	ERREVET	commune isolée			0,00	0,00	0,00
70541	VELORCEY	commune isolée			0,00	0,00	0,00
71085	CHANGE	commune isolée			0,00	0,00	0,00
71188	EPERTULLY	commune isolée			0,00	0,00	0,00
71222	GOURDON	commune isolée			0,02	0,02	0,00
71251	LAIZY	commune isolée			0,00	0,00	0,00
71372	ROMANECHE THORINS	commune isolée			0,11	0,11	0,00
71435	ST JULIEN SUR DHEUNE	commune isolée			0,01	0,01	0,00
71443	ST LOUP GEANGES	commune isolée			0,02	0,02	0,00
71588	VITRY EN CHAROLLAIS	commune isolée			0,08	0,09	0,02
73015	LES ALLUES	commune isolée			0,53	0,61	0,08
73023	AUSOIS	commune isolée			0,04	0,04	0,00
73055	BOZEL	commune isolée			0,09	0,09	-0,01
73057	BRIDES LES BAINS	commune isolée			0,11	0,11	0,00
73067	LA CHAMBRE	commune isolée			0,11	0,11	0,00
73071	CHAMPAGNY EN VANOISE	commune isolée			0,04	0,04	0,00
73074	LA CHAPELLE	commune isolée			0,01	0,01	0,00
73083	LES CHAVANNES EN MNE	commune isolée			0,01	0,01	0,00
73109	EPIERRE	commune isolée			0,05	0,04	-0,01
73113	FEISSONS SUR SALINS	commune isolée			0,00	0,00	0,00
73117	FOURNEAUX	commune isolée			0,10	0,10	0,00
73119	FRENEY	commune isolée			0,05	0,05	0,00
73157	MODANE	commune isolée			0,32	0,32	0,00
73161	MONTAGNY	commune isolée			0,01	0,01	0,00
73163	MONTAIMONT	commune isolée			0,00	0,00	0,00
73167	MONTGELLAFREY	commune isolée			0,01	0,01	0,00
73173	MONTRICHER ALBANNE	commune isolée			0,13	0,13	0,00
73189	NOTRE DAME DU CRUET	commune isolée			0,00	0,00	0,00
73198	LA PERRIERE	commune isolée			0,07	0,07	0,00

Légende :

FP/ fiscalité additionnelle CA communauté d'agglomération
FPU fiscalité unique CC communauté de commune
FPZ fiscalité de zone CU communauté urbaine

n° Siren EPCI ou code Insee Commune	Libellé EPCI ou libellé commune	EPCI ou Commune isolée	Option de l'EPCI	Forme juridique de l'EPCI	CVAE de référence	CVAE groupe	Ecart sim - ref
73201	PLANAY	commune isolée			0,04	0,04	0,00
73203	PONTAMAFREY MONTPASCAL	commune isolée			0,09	0,09	0,00
73206	PRALOGNAN LA VANOISE	commune isolée			0,06	0,06	0,00
73223	ST ANDRE	commune isolée			0,08	0,09	0,00
73224	ST AVRE	commune isolée			0,04	0,03	0,00
73227	ST BON TARENTEISE	commune isolée			0,94	0,92	-0,02
73231	ST ETIENNE DE CUINES	commune isolée			0,05	0,05	0,00
73235	ST FRANCOIS LONGCHAMP	commune isolée			0,04	0,04	0,00
73257	ST MARTIN DE BELLEVILLE	commune isolée			0,88	0,91	0,03
73259	ST MARTIN SUR LA CHAMBRE	commune isolée			0,01	0,01	0,01
73278	ST REMY DE MAURIENNE	commune isolée			0,06	0,06	0,00
74032	BELLEVAUX	commune isolée			0,02	0,02	0,00
74134	LES GETS	commune isolée			0,17	0,17	0,00
74155	LULLIN	commune isolée			0,02	0,02	0,00
74191	MORZINE	commune isolée			0,57	0,57	0,00
74222	REYVROZ	commune isolée			0,01	0,01	0,00
74281	THONON-LES-BAINS	commune isolée			1,81	2,00	0,19
74287	VAILLY	commune isolée			0,01	0,01	0,00
75056	PARIS	commune isolée			434,15	406,99	-27,17
77058	BUSSY ST GEORGES	commune isolée			2,30	2,10	-0,20
77072	CHALAUTRE LA GRANDE	commune isolée			0,00	0,00	0,00
77123	COMPANS	commune isolée			0,52	0,55	0,03
77294	MITRY MORY	commune isolée			2,24	2,19	-0,06
77363	LE PIN	commune isolée			0,09	0,09	0,00
77514	VILLEPARISIS	commune isolée			0,71	0,75	0,04
78005	ACHERES	commune isolée			0,72	0,67	-0,06
78007	AIGREMONT	commune isolée			0,01	0,01	0,00
78034	AUTEUIL-LE-ROI	commune isolée			0,02	0,01	-0,01
78036	AUTOUILLET	commune isolée			0,00	0,00	0,00
78050	BAZOUCHES-SUR-GUYONNE	commune isolée			0,01	0,01	0,00
78053	BEHOUST	commune isolée			0,03	0,03	0,00
78084	BOISSY-SANS-AVOIR	commune isolée			0,00	0,00	0,00
78133	CHAMBOURCY	commune isolée			0,94	0,96	0,02
78158	LE CHESNAY	commune isolée			1,79	1,80	0,01
78165	LES CLAYES-SOUS-BOIS	commune isolée			0,89	0,92	0,03
78168	COIGNIERES	commune isolée			1,31	1,48	0,16
78172	CONFLANS-SAINTE-HONORINE	commune isolée			1,45	1,60	0,15
78206	ECQUEVILLY	commune isolée			0,34	0,32	-0,02
78224	L'ETANG-LA-VILLE	commune isolée			0,03	0,03	0,00
78227	EVECQUEMONT	commune isolée			0,06	0,06	0,00
78236	FLEXANVILLE	commune isolée			0,01	0,01	0,00
78251	FOURQUEUX	commune isolée			0,12	0,11	0,00
78261	GAILLON-SUR-MONTCIENT	commune isolée			0,01	0,01	0,00
78262	GALLUIS	commune isolée			0,06	0,06	0,00
78263	GAMBAIS	commune isolée			0,05	0,05	0,00
78264	GAMBAISEUIL	commune isolée			0,00	0,00	0,00
78265	GARANCIERES	commune isolée			0,05	0,05	0,00
78278	GOUPILLERES	commune isolée			0,02	0,02	0,00
78289	GROSROUVRE	commune isolée			0,01	0,01	0,00
78299	HARDRICOURT	commune isolée			0,12	0,12	-0,01
78329	LAINVILLE EN VEXIN	commune isolée			0,02	0,02	0,00
78364	MARCQ	commune isolée			0,01	0,02	0,01
78366	MAREIL-LE-GUYON	commune isolée			0,01	0,01	0,00
78367	MAREIL-MARLY	commune isolée			0,07	0,07	0,00
78372	MARLY-LE-ROI	commune isolée			1,25	0,76	-0,49
78383	MAUREPAS	commune isolée			2,05	2,02	-0,03
78389	MERE	commune isolée			0,18	0,19	0,00
78398	LES MESNULS	commune isolée			0,02	0,02	0,00
78404	MILLEMONT	commune isolée			0,00	0,00	0,00
78416	MONTALET-LE-BOIS	commune isolée			0,00	0,00	0,00
78420	MONTFORT L'AMAURY	commune isolée			0,12	0,11	-0,01
78440	LES MUREAUX	commune isolée			2,85	2,89	0,04
78443	NEAUPHLE-LE-VIEUX	commune isolée			0,00	0,00	0,00
78481	LE PECQ	commune isolée			1,20	1,00	-0,20
78490	PLAISIR	commune isolée			2,16	2,50	0,34
78498	POISSY	commune isolée			3,35	3,62	0,27
78502	LE PORT-MARLY	commune isolée			0,33	0,32	-0,01
78513	LA QUEUE-LES-YVELINES	commune isolée			0,15	0,14	-0,01
78551	SAINT-GERMAIN-EN-LAYE	commune isolée			2,95	2,82	-0,13
78576	SAINT-REMY-L'HONORE	commune isolée			0,03	0,04	0,00
78616	THOIRY	commune isolée			0,07	0,07	0,01
78623	LE TREMBLAY-SUR-MAULDRE	commune isolée			0,02	0,03	0,01
78640	VELIZY-VILLACOUBLAY	commune isolée			14,37	14,02	-0,35
78653	VICQ	commune isolée			0,02	0,02	0,00
78674	VILLEPREUX	commune isolée			0,17	0,18	0,01
78681	VILLIERS-LE-MAHIEU	commune isolée			0,02	0,02	0,00
79008	AMAILLOUX	commune isolée			0,03	0,03	0,00
79145	LAGEON	commune isolée			0,00	0,00	0,00
79255	SAINT GERMAIN DE LONGUE CHAUME	commune isolée			0,01	0,01	0,00
79347	VIENNAI	commune isolée			0,01	0,01	0,00
82019	BOUDOU	commune isolée			0,00	0,00	0,00
82028	CANALS	commune isolée			0,05	0,05	0,00
82042	CAZES MONDENARD	commune isolée			0,01	0,01	0,00
82051	DURFORT LACAPELETTE	commune isolée			0,01	0,01	0,00
82057	FABAS	commune isolée			0,00	0,00	0,00
82099	LIZAC	commune isolée			0,00	0,00	0,00
82127	MONTESQUIEU	commune isolée			0,02	0,02	0,00
82142	POMPIGNAN	commune isolée			0,01	0,02	0,00

Légende :

FP/ fiscalité additionnelle CA communauté d'agglomération
FPU fiscalité unique CC communauté de commune
FPZ fiscalité de zone CU communauté urbaine

n° Siren EPCI ou code Insee Commune	Libellé EPCI ou libellé commune	EPCI ou Commune isolée	Option de l'EPCI	Forme juridique de l'EPCI	CVAE de référence	CVAE groupe	Ecart sim - ref
82154	SAINT AMANS DE PELLAGAL	commune isolée			0,00	0,00	0,00
83002	AIGUINES	commune isolée			0,01	0,01	0,00
83005	ARTIGNOSC SUR VERDON	commune isolée			0,00	0,00	0,00
83007	AUPS	commune isolée			0,06	0,05	0,00
83008	BAGNOLS EN FORET	commune isolée			0,03	0,03	0,00
83014	BAUDINARD SUR VERDON	commune isolée			0,00	0,00	0,00
83015	BAUDUEN	commune isolée			0,02	0,02	0,00
83078	MOISSAC BELLEVUE	commune isolée			0,01	0,01	0,00
83102	REGUSSE	commune isolée			0,02	0,02	0,00
83121	SALERNES	commune isolée			0,11	0,11	0,00
83122	SALLES SUR VERDON	commune isolée			0,02	0,02	0,00
83128	SILLANS-LA-CASCADE	commune isolée			0,00	0,00	0,00
83139	TOURTOUR	commune isolée			0,02	0,02	0,00
83147	VERIGNON	commune isolée			0,00	0,00	0,00
83149	VILLECROZE	commune isolée			0,01	0,01	0,00
84013	LES BEAUMETTES	commune isolée			0,01	0,01	0,00
84023	BUOUX	commune isolée			0,00	0,00	0,00
84050	GORDES	commune isolée			0,09	0,09	0,00
84057	JOUCAS	commune isolée			0,01	0,01	0,00
84061	LAGARDE PAREOL	commune isolée			0,01	0,01	0,00
84087	ORANGE	commune isolée			1,87	1,75	-0,12
84117	SAINT ROMAN DE MALEGARDE	commune isolée			0,00	0,00	0,00
85058	CHASNAIS	commune isolée			0,08	0,08	0,00
85113	L'ILE D'YEU	commune isolée			0,18	0,18	0,00
85159	NALLIERS	commune isolée			0,06	0,05	-0,01
85185	PUYRAVAULT	commune isolée			0,00	0,00	0,00
87144	ST GENEST-SUR-ROSELLE	commune isolée			0,00	0,00	0,00
88039	BAUDRICOURT	commune isolée			0,04	0,04	0,00
88042	BAZIEN	commune isolée			0,00	0,00	0,00
88110	CLEZENTAIN	commune isolée			0,00	0,00	0,00
88139	DOMBASLE EN XAINTOIS	commune isolée			0,01	0,01	0,00
88156	DONCIERES	commune isolée			0,00	0,00	0,00
88159	ENTRE DEUX EAUX	commune isolée			0,00	0,00	0,00
88298	MENARMONT	commune isolée			0,00	0,00	0,00
88299	MENIL EN XAINTOIS	commune isolée			0,00	0,00	0,00
88301	MENIL SUR BELVITTE	commune isolée			0,00	0,00	0,00
88333	NOSSONCOURT	commune isolée			0,00	0,00	0,00
88338	ORTONCOURT	commune isolée			0,00	0,00	0,00
88400	ROUVRES EN XAINTOIS	commune isolée			0,00	0,00	0,00
88410	SAINTE BARBE	commune isolée			0,00	0,00	0,00
88413	SAINT DIE DES VOSGES	commune isolée			1,05	1,09	0,04
88464	TENDON	commune isolée			0,00	0,00	0,00
88489	VALLEROY AUX SAULES	commune isolée			0,00	0,00	0,00
88492	LE VALTIN	commune isolée			0,01	0,01	0,00
89018	ARMEAU	commune isolée			0,01	0,01	0,00
89051	LES BORDES	commune isolée			0,00	0,00	0,00
89060	BUSSY-LE-REPOS	commune isolée			0,01	0,01	0,00
89069	CHAILLEY	commune isolée			0,09	0,09	0,00
89094	CHAUMOT	commune isolée			0,00	0,00	0,00
89098	CHENEY	commune isolée			0,00	0,00	0,00
89113	COLLEMIERS	commune isolée			0,01	0,01	0,00
89122	COURGENAY	commune isolée			0,00	0,00	0,00
89137	DANNEMOINE	commune isolée			0,00	0,00	0,00
89142	DIXMONT	commune isolée			0,00	0,00	0,00
89160	ETIGNY	commune isolée			0,03	0,04	0,01
89172	FONTAINE-LA-GAILLARDE	commune isolée			0,00	0,00	0,00
89214	LAILLY	commune isolée			0,00	0,00	0,00
89240	MALAY-LE-PETIT	commune isolée			0,00	0,00	0,00
89245	MARSANGY	commune isolée			0,00	0,00	0,00
89261	MOLINONS	commune isolée			0,02	0,02	0,00
89278	NOE	commune isolée			0,00	0,00	0,00
89291	PASSY	commune isolée			0,00	0,00	0,00
89308	PONT-SUR-VANNE	commune isolée			0,00	0,00	0,00
89327	ROUSSON	commune isolée			0,02	0,02	0,00
89342	SAINT-DENIS-LES-SENS	commune isolée			0,15	0,16	0,01
89348	SAINT-JULIEN-DU-SAULT	commune isolée			0,59	0,59	0,00
89350	SAINT-LOUP-D'ORDON	commune isolée			0,01	0,01	0,00
89359	ST MAURICE AUX RICHES HOMMES	commune isolée			0,00	0,00	0,00
89373	SALIGNY	commune isolée			0,03	0,03	0,00
89399	SOUCY	commune isolée			0,06	0,07	0,01
89443	VERON	commune isolée			0,06	0,06	0,00
89464	VILLENEUVE-SUR-YONNE	commune isolée			0,19	0,18	-0,01
89468	VILLEVALLIER	commune isolée			0,02	0,04	0,02
89471	VILLIERS-LOUIS	commune isolée			0,00	0,00	0,00
89483	VOISINES	commune isolée			0,00	0,00	0,00
92004	ASNIERES	commune isolée			5,26	4,69	-0,58
92009	BOIS-COLOMBES	commune isolée			6,04	5,55	-0,49
92024	CLICHY	commune isolée			11,02	8,05	-2,97
92025	COLOMBES	commune isolée			6,76	5,98	-0,77
92035	LA GARENNE COLOMBES	commune isolée			2,33	2,31	-0,02
92036	GENNEVILLIERS	commune isolée			12,14	10,55	-1,59
92044	LEVALLOIS-PERRET	commune isolée			20,89	16,25	-4,64
92047	MARNES LA COQUETTE	commune isolée			0,10	0,10	0,00
92051	NEUILLY SUR SEINE	commune isolée			19,89	18,15	-1,74
92078	VILLENEUVE LA GARENNE	commune isolée			1,85	1,73	-0,12
93005	AULNAY SOUS BOIS	commune isolée			4,62	5,29	0,67
93007	LE BLANC MESNIL	commune isolée			1,84	1,68	-0,16
93015	COUBRON	commune isolée			0,10	0,08	-0,02

Légende :

FP/ fiscalité additionnelle CA communauté d'agglomération
FPU fiscalité unique CC communauté de commune
FPZ fiscalité de zone CU communauté urbaine

n° Siren EPCI ou code Insee Commune	Libellé EPCI ou libellé commune	EPCI ou Commune isolée	Option de l'EPCI	Forme juridique de l'EPCI	CVAE de référence	CVAE groupe	Ecart sim - ref
93032	GAGNY	commune isolée			0,31	0,31	0,00
93033	GOURNAY SUR MARNE	commune isolée			0,11	0,10	-0,01
93046	LIVRY GARGAN	commune isolée			1,09	0,92	-0,17
93049	NEUILLY PLAISANCE	commune isolée			1,06	0,99	-0,07
93050	NEUILLY SUR MARNE	commune isolée			1,09	1,03	-0,07
93051	NOISY LE GRAND	commune isolée			5,57	5,46	-0,10
93057	LES PAVILLONS SOUS BOIS	commune isolée			0,66	0,66	0,01
93062	LE RAINCY	commune isolée			0,51	0,52	0,01
93064	ROSNY SOUS BOIS	commune isolée			2,90	2,96	0,06
93074	VAUJOURS	commune isolée			0,38	0,66	0,29
93077	VILLEMOMBLE	commune isolée			0,72	0,69	-0,03
94001	ABLON SUR SEINE	commune isolée			0,04	0,04	0,00
94011	BONNEUIL SUR MARNE	commune isolée			1,93	2,02	0,09
94015	BRY SUR MARNE	commune isolée			1,30	1,16	-0,15
94017	CHAMPIGNY SUR MARNE	commune isolée			2,57	2,60	0,03
94021	CHEVILLY LARUE	commune isolée			6,46	4,70	-1,76
94033	FONTENAY SOUS BOIS	commune isolée			5,17	5,53	0,36
94042	JOINVILLE LE PONT	commune isolée			0,52	0,55	0,03
94046	MAISONS ALFORT	commune isolée			4,01	3,59	-0,42
94054	ORLY	commune isolée			2,79	2,51	-0,28
94065	RUNGIS	commune isolée			7,96	8,32	0,36
94067	SAINT MANDE	commune isolée			0,73	0,71	-0,02
94068	SAINT MAUR DES FOSSES	commune isolée			3,51	3,47	-0,04
94073	THIAIS	commune isolée			2,65	2,49	-0,16
94074	VALENTON	commune isolée			0,64	0,59	-0,05
94077	VILLENEUVE LE ROI	commune isolée			1,95	2,10	0,16
94078	VILLENEUVE SAINT GEORGES	commune isolée			1,61	1,60	-0,01
94079	VILLIERS SUR MARNE	commune isolée			0,85	0,72	-0,13
94080	VINCENNES	commune isolée			3,30	2,99	-0,31
95088	BONNEUIL EN FRANCE	commune isolée			0,87	0,83	-0,04
95210	ENGHIEN LES BAINS	commune isolée			0,72	0,52	-0,20
95277	GONESSE	commune isolée			2,71	2,53	-0,19
97106	BOUILLANTE	commune isolée			0,06	0,06	0,00
97107	CAPESTERRE-BE	commune isolée			0,13	0,11	-0,02
97110	LA DESIRADE	commune isolée			0,01	0,01	0,00
97113	LE GOSIER	commune isolée			0,38	0,35	-0,02
97116	MORNE-A-L'EAU	commune isolée			0,09	0,10	0,01
97117	LE MOULE	commune isolée			0,47	0,44	-0,03
97119	PETIT-CANAL	commune isolée			0,02	0,02	0,00
97125	SAINT-FRANCOIS	commune isolée			0,19	0,16	-0,03
97128	SAINTE-ANNE	commune isolée			0,13	0,19	0,06
97130	TERRE-DE-BAS	commune isolée			0,01	0,01	0,00
97131	TERRE-DE-HAUT	commune isolée			0,02	0,02	0,00
97132	TROIS-RIVIERES	commune isolée			0,05	0,05	0,00
97133	VIEUX-FORT	commune isolée			0,00	0,00	0,00
97134	VIEUX-HABITANTS	commune isolée			0,03	0,03	0,00
Total Bloc Communal					4 226,50	4 226,45	-0,04

Pièce jointe X

DGFIP - Bureau GF-3C
CVAE millésime 2014 - Montants en M€

CVAE GROUPE - MONTANTS EN REFERENCE ET EN SIMULE PAR TYPE D'EPCI

Produits reversés aux EPCI	option fiscale de l'EPCI (FPA, FPU ou FPZ)	CVAE en référence	CVAE groupe	Ecart sim - ref
	FPA	31,92	33,11	1,20
	FPU	3 123,76	3 153,36	29,60
	FPZ	63,43	66,74	3,31
	Total	3 219,11	3 253,22	34,11

Produits reversés aux Communes	situation de la commune	CVAE en référence	CVAE groupe	Ecart sim - ref
	Communes isolées	689,62	649,04	-40,57
	membres d'un EPCI FPA	153,90	154,85	0,95
	membres d'un EPCI FPU	0,07	0,08	0,01
	membres d'un EPCI FPZ	163,81	169,26	5,46
	Total	1 007,39	973,23	-34,16

Total bloc communal	option fiscale de l'EPCI (FPA, FPU ou FPZ)	CVAE en référence	CVAE groupe	Ecart sim - ref
	Communes isolées	689,62	649,04	-40,57
	FPA	185,82	187,97	2,15
	FPU	3 123,82	3 153,44	29,61
	FPZ	227,24	236,01	8,77
	Total	4 226,50	4 226,45	-0,04

Pièce jointe X

CVAE GROUPE - MONTANTS EN REFERENCE ET EN SIMULE PAR TERRITOIRE - REGION

DGFIP - Bureau GF-3C

CVAE millésime 2014 - Montants en M€

Territoires	Communes		EPCI		Départements		Régions		Total CVAE de référence	Total CVAE groupe
	CVAE de référence	CVAE groupe	CVAE de référence	CVAE groupe	CVAE de référence	CVAE groupe	CVAE de référence	CVAE groupe		
GAUDELLOUPE	1,59	1,55	9,80	8,81	20,85	18,96	10,75	9,78	42,99	39,10
MARTINIQUE	0,81	0,99	10,87	10,71	21,39	21,43	11,03	11,05	44,11	44,19
GUYANE	0,00	0,00	5,26	5,64	9,63	10,32	4,96	5,32	19,85	21,28
LA REUNION	0,00	0,00	26,01	25,36	47,64	46,46	24,56	23,95	98,21	95,77
ILE-DE-FRANCE	675,56	628,78	665,15	621,68	2 454,08	2 288,99	1 265,01	1 179,91	5 059,81	4 719,36
CHAMPAGNE-ARDENNE	20,80	21,26	52,53	55,48	133,03	139,27	68,58	71,80	274,94	287,83
PICARDIE	25,36	27,45	68,53	73,17	171,90	184,25	88,63	95,02	354,42	379,89
HAUTE-NORMANDIE	16,87	16,91	95,02	101,74	204,77	217,15	105,56	111,95	422,21	447,75
CENTRE	10,81	11,10	141,17	152,52	278,31	299,67	143,45	154,46	573,74	617,74
BASSE-NORMANDIE	14,97	16,24	57,22	61,45	131,74	141,53	68,00	73,19	271,94	292,41
BOURGOGNE	20,22	20,85	64,49	64,79	154,94	156,63	79,76	80,65	319,41	322,92
NORD-PAS-DE-CALAIS	4,72	4,79	198,98	204,29	372,97	383,05	192,41	197,63	769,08	789,76
LORRAINE	24,46	25,90	84,42	90,65	198,33	212,37	102,24	109,48	409,45	438,41
ALSACE	27,29	28,97	94,87	97,65	222,90	231,06	114,88	119,09	459,94	476,77
FRANCHE-COMTE	7,84	8,07	49,80	51,50	105,60	109,14	54,44	56,27	217,67	224,98
PAYS DE LA LOIRE	20,97	22,28	189,63	195,98	385,64	399,49	198,80	205,94	795,04	823,70
BRETAGNE	3,39	3,54	158,35	162,18	296,20	303,57	152,61	156,41	610,56	625,70
POITOU-CHARENTES	8,89	9,09	79,95	82,34	162,70	167,41	83,86	86,29	335,41	345,12
AQUITAINE	11,17	11,50	161,43	162,34	316,02	318,26	163,05	164,32	651,67	656,43
MIDI-PYRENEES	16,48	17,27	156,29	158,57	316,32	321,93	163,05	165,94	652,14	663,71
LIMOUSIN	2,35	2,18	27,30	28,04	54,32	55,37	28,02	28,53	111,99	114,13
RHONE-ALPES	50,94	52,41	393,91	402,15	814,21	831,93	419,51	428,66	1 678,58	1 715,15
AUVERGNE	5,33	5,62	61,33	65,72	121,91	130,38	62,94	67,35	251,52	269,08
LANGUEDOC-ROUSSILLON	2,33	2,29	110,04	112,15	205,67	209,46	106,05	108,01	424,10	431,91
PROVENCE-ALPES-COTE D'AZUR	28,87	28,60	249,03	250,44	508,68	510,77	262,19	263,27	1 048,77	1 053,08
CORSE	5,38	5,58	7,70	7,87	23,96	24,63	12,35	12,70	49,39	50,77
NATIONAL	1 007,39	973,23	3 219,11	3 253,22	7 733,71	7 733,51	3 986,72	3 986,96	15 946,92	15 946,92

Pièce jointe X

DGFIP - Bureau GF-3C

CVAE GROUPE - MONTANTS EN REFERENCE ET EN SIMULE PAR TERRITOIRE - DEPARTEMENT

CVAE millésime 2014 - Montants en M€

Département	Libellé département	Commune		EPCI		Département		Total par département en référence	Total par département groupe
		CVAE de ref - commune	CVAE grp - commune	CVAE de ref - epci	CVAE grp - epci	CVAE de ref - département	CVAE grp - département		
01	AIN	7,18	7,38	28,61	29,53	65,51	67,57	101,30	104,49
02	AISNE	5,33	5,33	16,59	17,66	40,14	42,10	62,06	65,09
03	ALLIER	2,78	2,78	12,23	14,10	27,45	30,87	42,47	47,75
04	ALPES-DE-HAUTE-PROVENCE	1,53	2,10	5,67	5,85	13,16	14,56	20,35	22,51
05	HAUTES-ALPES	3,72	3,85	2,12	2,26	10,69	11,19	16,53	17,30
06	ALPES-MARITIMES	13,10	12,45	54,41	54,09	123,61	121,83	191,12	188,38
07	ARDECHE	2,14	2,39	11,40	12,88	24,87	28,04	38,41	43,31
08	ARDENNES	3,24	3,34	9,18	9,36	22,35	22,87	34,78	35,58
09	ARIEGE	1,99	2,09	3,05	3,22	9,25	9,73	14,29	15,04
10	AUBE	7,22	7,26	9,23	9,32	30,15	30,39	46,60	46,97
11	AUDE	0,47	0,43	11,97	12,45	22,77	23,56	35,21	36,44
12	AVEYRON	2,14	2,52	11,18	12,54	24,42	27,60	37,74	42,66
13	BOUCHES-DU-RHONE	1,25	1,18	125,10	126,34	231,28	233,40	357,64	360,91
14	CALVADOS	4,84	5,34	30,07	30,72	63,56	65,37	98,47	101,43
15	CANTAL	0,86	1,05	4,79	4,90	10,35	10,91	15,99	16,86
16	CHARENTE	2,44	2,44	19,12	19,19	39,45	39,59	61,01	61,22
17	CHARENTE-MARITIME	2,14	2,20	23,18	24,41	46,39	48,75	71,71	75,36
18	CHER	4,97	5,06	12,78	12,52	32,21	32,09	49,96	49,67
19	CORREZE	1,23	1,27	9,99	10,46	20,53	21,46	31,74	33,19
21	COTE-D'OR	4,66	4,95	27,20	27,44	58,31	59,28	90,17	91,67
22	COTES-D'ARMOR	1,02	1,01	22,98	23,68	44,00	45,29	68,00	69,98
23	CREUSE	0,37	0,37	3,14	3,18	6,49	6,57	10,00	10,13
24	DORDOGNE	3,30	3,38	10,95	11,16	26,09	26,59	40,34	41,12
25	DOUBS	5,97	6,18	21,88	23,06	51,02	53,56	78,88	82,79
26	DROME	8,30	8,40	25,72	26,99	61,87	64,36	95,88	99,75
27	EURE	6,43	6,48	25,02	26,99	57,57	61,27	89,02	94,74
28	EURE-ET-LOIR	3,70	3,67	20,49	21,84	44,25	46,63	68,44	72,15
29	FINISTERE	0,44	0,52	40,66	40,40	75,33	75,06	116,43	115,98
2A	CORSE-DU-SUD	2,20	2,35	4,83	5,07	12,89	13,58	19,93	20,99
2B	HAUTE-CORSE	3,17	3,24	2,87	2,80	11,06	11,05	17,11	17,09
30	GARD	0,17	0,17	28,53	30,19	52,55	55,59	81,25	85,95
31	HAUTE-GARONNE	5,17	5,27	101,63	101,59	195,44	195,55	302,23	302,40
32	GERS	0,90	0,81	5,73	5,91	12,14	12,30	18,78	19,02
33	GIRONDE	2,99	2,99	85,48	85,20	161,87	161,35	250,35	249,55
34	HERAULT	0,52	0,51	51,28	51,18	94,77	94,58	146,57	146,26
35	ILLE-ET-VILAINE	0,00	0,00	63,29	65,14	115,84	119,22	179,13	184,36
36	INDRE	1,30	1,33	8,67	10,02	18,59	20,78	28,56	32,13
37	INDRE-ET-LOIRE	0,17	0,27	33,82	36,21	62,21	66,78	96,20	103,27
38	ISERE	3,68	3,67	76,73	79,13	147,23	151,59	227,64	234,39
39	JURA	0,90	0,88	11,18	11,72	22,11	23,07	34,19	35,68
40	LANDES	0,93	0,88	17,28	17,38	33,35	33,42	51,57	51,68
41	LOIR-ET-CHER	0,14	0,20	19,00	20,72	35,05	38,30	54,19	59,22
42	LOIRE	0,40	0,42	38,78	38,25	71,85	70,92	111,02	109,59
43	HAUTE-LOIRE	0,59	0,58	7,73	8,20	15,24	16,10	23,56	24,88
44	LOIRE-ATLANTIQUE	1,38	1,45	86,95	89,72	161,64	166,82	249,97	257,99
45	LOIRET	0,53	0,56	46,39	51,20	86,00	95,08	132,92	146,84
46	LOT	0,73	0,73	6,10	6,28	12,52	12,85	19,35	19,86
47	LOT-ET-GARONNE	1,86	1,81	12,64	12,99	26,79	27,33	41,28	42,13
48	LOZERE	0,77	0,81	1,59	1,65	4,33	4,49	6,69	6,95
49	MAINE-ET-LOIRE	1,14	1,21	38,35	38,35	72,32	72,47	111,80	112,03
50	MANCHE	7,92	8,29	17,08	20,09	45,78	51,95	70,78	80,33
51	MARNE	7,50	7,76	28,11	30,01	65,17	69,11	100,78	106,88
52	HAUTE-MARNE	2,83	2,90	6,01	6,79	15,35	16,90	24,20	26,60
53	MAYENNE	0,48	0,58	16,85	17,15	31,83	32,58	49,16	50,32
54	MEURTHE-ET-MOSELLE	4,75	5,77	28,23	30,88	60,17	66,89	93,16	103,54
55	MEUSE	2,11	2,06	5,54	5,58	13,99	13,98	21,63	21,62
56	MORBIHAN	1,93	2,01	31,42	32,97	61,03	64,00	94,38	98,97
57	MOSELLE	8,23	8,16	42,66	45,49	92,40	97,44	143,29	151,08
58	NIEVRE	1,62	1,71	6,55	6,39	14,97	14,84	23,14	22,94
59	NORD	2,22	2,28	142,07	146,28	264,52	272,28	408,81	420,83
60	OISE	13,01	14,78	29,69	32,30	78,16	86,18	120,85	133,25
61	ORNE	2,20	2,61	10,08	10,64	22,41	24,20	34,69	37,45
62	PAS-DE-CALAIS	2,50	2,51	56,91	58,02	108,45	110,77	167,86	171,30
63	PUY-DE-DOME	1,10	1,21	36,59	38,52	68,87	72,50	106,56	112,23
64	PYRENEES-ATLANTIQUES	2,08	2,44	35,08	35,62	67,93	69,57	105,09	107,63
65	HAUTES-PYRENEES	1,65	1,80	7,59	7,85	16,91	17,67	26,15	27,33
66	PYRENEES-ORIENTALES	0,39	0,38	16,68	16,68	31,25	31,24	48,32	48,30
67	BAS-RHIN	18,79	19,95	58,37	59,56	141,15	145,46	218,30	224,97
68	HAUT-RHIN	8,50	9,02	36,50	38,09	81,75	85,61	126,76	132,71
69	RHONE	1,14	1,20	160,95	161,91	296,83	298,68	458,93	461,79
70	HAUTE-SAONE	0,93	0,98	7,12	7,36	14,75	15,27	22,79	23,60
71	SAONE-ET-LOIRE	5,35	5,44	23,73	23,89	53,15	53,62	82,24	82,95
72	SARTHE	14,42	15,52	15,11	16,48	54,08	58,40	83,61	90,40
73	SAVOIE	11,67	11,93	19,28	20,03	56,62	58,45	87,57	90,40
74	HAUTE-SAVOIE	16,42	17,02	32,46	33,44	89,43	92,32	138,31	142,78
75	PARIS	434,15	406,99	70,00	74,75	794,78	745,13	1 298,93	1 226,87
76	SEINE-MARITIME	10,44	10,43	65,77	67,30	147,20	155,88	223,41	233,62
77	SEINE-ET-MARNE	19,71	20,06	63,33	62,95	156,45	159,91	239,49	242,92
78	YVELINES	43,90	43,73	18,00	18,31	196,27	195,29	258,17	257,33
79	DEUX-SEVRES	1,63	1,67	22,25	23,21	35,93	36,57	59,81	61,46
80	SOMME	7,02	7,35	14,37	14,43	53,60	55,97	75,00	77,75
81	TARN	0,58	0,58	6,63	6,76	27,42	27,51	34,63	34,85
82	TARN-ET-GARONNE	3,33	3,47	34,41	35,24	18,22	18,72	55,96	57,43
83	VAR	7,03	6,89	27,33	26,66	75,80	77,06	110,16	110,61
84	VAUCLUSE	2,24	2,13	32,37	34,29	54,13	52,73	88,75	89,15
85	VENDEE	3,55	3,52	19,65	20,42	65,77	69,22	88,97	93,15
86	VIENNE	2,69	2,78	14,17	14,40	40,93	42,49	57,79	59,68
87	HAUTE-VIENNE	0,76	0,54	7,99	8,70	27,30	27,33	36,05	36,57
88	VOSGES	9,37	9,92	7,01	7,07	31,77	34,06	48,15	51,05

Pièce jointe X

DGFIP - Bureau GF-3C

CVAE GROUPE - MONTANTS EN REFERENCE ET EN SIMULE PAR TERRITOIRE - DEPARTEMENT

CVAE millésime 2014 - Montants en M€

Département	Libellé département	Commune		EPCI		Département		Total par département en référence	Total par département groupe
		CVAE de ref - commune	CVAE grp - commune	CVAE de ref - epci	CVAE grp - epci	CVAE de ref - département	CVAE grp - département		
89	YONNE	8,58	8,74	9,62	9,36	28,51	28,90	46,70	47,00
90	TERRITOIRE DE BELFORT	0,04	0,04	86,54	82,70	17,71	17,24	104,29	99,98
91	ESSONNE	0,59	0,57	251,63	222,08	159,48	152,42	411,71	375,08
92	HAUTS-DE-SEINE	99,72	82,29	86,56	77,34	643,01	557,04	829,29	716,67
93	SEINE-SAINT-DENIS	20,95	21,35	55,01	54,08	196,86	180,71	272,82	256,14
94	VAL-DE-MARNE	47,99	45,68	56,31	55,21	188,48	182,57	292,78	283,46
95	VAL-D'OISE	8,55	8,11	9,80	8,81	118,74	115,92	137,09	132,85
971	GUADELOUPE	1,59	1,55	10,87	10,71	20,85	18,96	33,31	31,22
972	MARTINIQUE	0,81	0,99	5,26	5,64	21,39	21,43	27,47	28,06
973	GUYANE	0,00	0,00	26,01	25,36	9,63	10,32	35,64	35,68
974	LA REUNION	0,00	0,00	0,00	0,00	47,64	46,46	47,64	46,46
Total		1 007,39	973,23	3 219,11	3 253,22	7 733,71	7 733,51	11 960,21	11 959,96

PIÈCE JOINTE X

Simulations

Envoi n° 3 de la DGFIP du 7 mai 2014

DIRECTION GÉNÉRALE DES FINANCES PUBLIQUES

SERVICE DE LA GESTION FISCALE

Sous-direction des missions foncières, de la fiscalité du patrimoine et des statistiques

Bureau GF-3C

86-92, allée de Bercy – Télédocus 922

75 572 - PARIS cedex 12

bureau.gf3c@dgfip.finances.gouv.fr

Affaire suivie par Patricia LEMESLE
patricia.lemesle@dgfip.finances.gouv.fr

☎ 01.53.18.06.80 ☎ 01.53.18.95.15

Paris, le 7 mai 2014

Note pour
Monsieur Yves BONNET
Inspecteur général des finances

Référence : 2014_SP1_0627

Objet : Simulation d'une répartition de CVAE «groupes intégrés fiscalement » aux collectivités.

V/Référence : Lettre de mission IGF-IGAS « territorialisation de la CVAE ». Compléments demandés lors de la réunion du vendredi 18 avril 2014.

PJ : 1 fichier excel

1. Commande

La lettre de mission visée en référence prévoit d'effectuer un bilan des règles conventionnelles de répartition de la CVAE aux collectivités en appréciant, notamment, la pertinence d'une répartition de la CVAE des groupes suivant les mêmes règles que celles présidant à la répartition de la CVAE des entreprises multi-établissements, en s'appuyant sur des simulations détaillées.

Lors de la réunion du 18 avril 2014, la mission a demandé l'actualisation des travaux de la note 2014_SP1_0480¹ avec les données 2013.

Cette note répond à la demande.

2. SOURCES

2.1. définition et périmètre des groupes fiscaux

Les groupes retenus pour la simulation sont ceux intégrés fiscalement au sens de l'article 223 A du Code Général des Impôts².

Le fichier des périmètres des groupes intégrés fiscalement au sens de l'article 223 A du CGI, est une extraction du Fichier des Groupes (FDG), constitué à partir des informations déclarées par les têtes de groupes sur leur n°état 2058TS³.

¹ Basée sur les données de répartition infra-entreprises 2014

² Une société peut se constituer seule redevable de l'impôt sur les sociétés dû sur l'ensemble des résultats du groupe formé par elle-même et les sociétés dont elle détient 95 % au moins du capital [...]

Ce tableau recense les entreprises membres du groupe au titre de l'exercice concerné par la déclaration d'ensemble souscrite par la tête.

Le périmètre retenu pour la présente simulation est celui des exercices clos en 2011.

2.2. montants de CVAE à répartir

Les montants de CVAE à répartir aux collectivités selon de nouvelles règles simulées sont ceux répartis en 2013, soit 16,4 Md€ (répartition en 2013 des paiements effectués en 2012 assis sur la valeur ajoutée produite en 2011 : solde de CVAE 2011 en mai et acomptes de CVAE 2012 en juin et septembre).

Ces montants et les éléments utilisés pour la simulation sont issus du fichier de répartition de la CVAE par établissement⁴, constitué des paiements par les entreprises et qui permet la répartition de CVAE aux collectivités.

3. MÉTHODOLOGIE

Conventionnellement, la valeur ajoutée (VA), et donc la CVAE, d'une entreprise est répartie pour chacun de ses établissements selon les règles de l'article 1586 octies du CGI qui prévoit trois cas de répartition :

- Le cas général pour lequel la VA est répartie pour un tiers au prorata des valeurs locatives foncières (VL) et pour deux tiers en fonction de l'effectif employé ;
- Le cas des établissements producteurs d'électricité⁵ pour lesquels la VA afférente à ces établissements est répartie, entre eux, en fonction de la puissance électrique installée, celle afférente aux autres établissements est répartie comme dans le cas général ci-dessus ;
- Le cas des entreprises étrangères pour lesquelles la valeur ajoutée est répartie entre les lieux de situation de chaque immeuble donné en location ou vendu au prorata de la valeur locative foncière de chacun de ces immeubles.

La simulation porte sur les seules entreprises intégrées fiscalement pour lesquelles la répartition s'effectue selon les critères du cas général (clés VL et effectifs employés).

Sont donc exclues du recalcul :

- les entreprises productrices d'électricité ;
- les entreprises étrangères ;
- les entreprises cessées ;
- les entreprises non identifiées comme appartenant à un groupe fiscalement intégré au sens de l'article 223A du CGI.

Postulat : À défaut de définition des paramètres de liquidation à retenir pour les groupes – choix de la période de référence du groupe, définition du CA et de la **VA du groupe**... –, il a été décidé arbitrairement d'additionner VA et CA des entreprises du groupe pour constituer VA et CA du groupe. Les lignes de la déclaration n°1329 DEF de régularisation et liquidation de la CVAE susceptibles d'être impactées par la CVAE de groupe sont grisées ci-après :

³ Tableau de synthèse du résultat et des plus et moins-values des sociétés membres du groupe à retenir pour la détermination du résultat d'ensemble.

⁴ Cf note 2014_PL1_0451 : la répartition de la CVAE s'appuie sur un premier traitement national de répartition par établissement (ou infra-entreprise), qui permet de localiser finement la valeur ajoutée (VA) produite et de la répartir par territoire.

⁵ Cas particulier de certaines entreprises productrices d'électricité visées à l'article 1519 E et 1519 F

Pièce jointe X

modèle 1329 DEF 2011		
Ligne	Libellé	Cellule
01	Montrant du CA de la période de référence	A1
02	Montant du CA réel si la période de référence est différente de 12 mois	A2
03	Montant du CA de référence du groupe	A3
04	Calcul du pourcentage de la VA correspondante	B
05	VA produite	C
06	Limitation de la VA	D
07	Calcul de la cotisation sur VA	E
08	Cotisation avant réduction	F
09	Exonérations CFE/CVAE	G
10	Réductions supplémentaires	H
11	Cotisation (F-G-H) ou cotisation minimum	I1
12	acomptes de CVAE versés	I2
13	solde de CVAE à payer (I1-I2)	I3
14	accident de CVAE constaté (I2-I1)	I4
	case J0 (exonération de TA-CVAE)	
15	Taxe additionnelle due (I1*7,508%)	J1
16	acomptes de TA-CVAE versés	J2
17	solde de TA à payer (J1-J2)	J3
18	excédent de TA constaté	J4
19	cadre réservé	K
20	frais de gestion dus (1% de I1 + J1)	L1
21	acomptes de frais de gestion versés	L2
22	solde des frais de gestion à payer (L1-L2)	L3
23	excédent des frais de gestion constaté (L2-L1)	L4
24	Total des acomptes versés (I2 + J2 + L2)	M
25	Total avant imputation du dégrèvement transitoire (I3 + J3 + L3)	N
26	Montant du dégrèvement transitoire à imputer	O
27	Total dû (N-O)	P
28	Total des excédents (I4+J4+L4)	Q

La TVA agrégée de toutes les entités du groupe est répartie entre l'ensemble des établissements du groupe pour un tiers au prorata des VL foncières totales du groupe et pour deux tiers en fonction de l'effectif employé total du groupe, à défaut de VL, selon les seuls effectifs, à défaut d'effectif selon les seules VL⁶.

En l'absence de VL et d'effectifs, la VA est équi-répartie entre les établissements du groupe.

En effet, la règle de gestion appliquée dans la réalité est différente de celle retenue dans la simulation.

Le bureau GF-2C a expliqué le 18 avril que chaque somme payée devait être répartie et précisé la règle de gestion qu'il pour ce type de cas : ces anomalies déclaratives sont traitées dans la répartition réelle par le versement de la totalité de la CVAE à la collectivité de l'établissement dit « principal ».

Cette règle de gestion n'a pas été retenue pour la simulation dans la mesure où la définition de l'établissement « principal » du groupe n'est pas arrêtée. Toutefois, la population concernée en cible comporte environ 500 entreprises appartenant à un groupe "multi établissements à la CVAE", pour un total inférieur à 1Md€ sur 1 059 Md€ de VA à répartir, soit moins de 15 M€ de CVAE à répartir en théorie.

L'hypothèse retenue n'a donc que peu d'incidence ramenée aux limites et incertitudes déjà identifiées par ailleurs.

Une nouvelle clef de répartition est ainsi appliquée aux montants de CVAE répartie aux collectivités tels que **calculés dans le fichier de répartition 2013 (disponible en février 2013)**.

La situation de référence est celle du fichier national de répartition par établissement en 2013, sous jacent à la répartition définitive 2013 aux collectivités.

Un exemple fictif de calcul entre deux entreprises mono-établissement d'un même groupe implantées sur deux communes différentes est proposé en annexe.

4. RÉSERVES

4.1. La qualité des chiffrages est liée à la qualité des informations transmises

Les sources provenant d'informations issues de déclarations, leur exactitude et leur exhaustivité sont fonctions du civisme fiscal des contribuables et de la qualité des informations qu'ils renseignent ou non lors du dépôt de leur déclaration.

A titre d'exemple, sur les déclarations n°1330 de CVAE, la donnée ETP (emplois) peut être déclarée sans virgule et apparaître disproportionnée par rapport à la réalité du terrain : exemple 900 au lieu 9 ETP plus vraisemblable selon l'établissement. Si l'entreprise a commis cette erreur sur l'ensemble de ses établissements ou si l'entreprise est mono-établissement, cette erreur est neutre sur la ventilation de sa CVAE. Ce type d'erreur ne peut pas être détecté informatiquement. La donnée apparaît alors telle qu'elle a été déclarée par l'entreprise dans le fichier.

⁶ La pondération par un coefficient 5 des VL et des effectifs d'établissements industriels introduite par l'article 79 de la loi n°2013-1278 du 29 décembre 2013 de finances pour 2014 **n'est pas appliquée** pour déterminer les clefs de répartition. 2013. La simulation est effectuée à législation courante 2013, le coefficient était alors de 2 – article 1586 octies III du CGI.

4.2. La simulation ne tient pas compte des modifications d'assiette et de liquidation de la CVAE groupe

A ce stade, il n'existe pas de définition fiscale de la VA de groupe : celle retenue pour la simulation est donc par hypothèse égale à la somme des VA des entités du groupe. Cette méthode ne permet pas d'appréhender les divers retraitements comptables et fiscaux nécessaires à une consolidation de VA au niveau du groupe et ne tient notamment pas compte des opérations intra-groupe.

Les effets de la consolidation de la CVAE au niveau du groupe, sur sa liquidation et sa répartition (plafonnement de la VA groupe en fonction du CA groupe, taux de taxation, calcul des exonérations, du dégrèvement barémique, montant total à répartir en année 1 de la CVAE de groupe...), ne sont pas mesurables à ce stade et nécessiteraient des définitions communément acceptées.

Dans le cadre d'une CVAE de groupe, la VA imposable et donc les montants à répartir seraient modifiés par les effets du plafonnement de la VA du groupe en fonction du CA du groupe.

De même, la détermination de la CVAE au niveau du groupe pourrait modifier la charge de la CVAE à reverser aux collectivités entre les entreprises (CVAE due) et l'État (CVAE dégrévée via le dispositif du dégrèvement barémique).

La simulation d'une nouvelle CVAE «groupe» pour les entreprises (pour laquelle on modifierait à la fois les montants dus, les montants dégrévés, les montants exonérés compensés et les montants répartis) poserait de nombreuses difficultés et nécessiterait la construction d'une nouvelle CVAE « versant entreprises » et d'une nouvelle répartition « versant collectivités ».

Les résultats ne seraient pas comparables à la répartition actuelle, puisque seraient impactés, à la fois, le montant à répartir et le mode de répartition.

4.3. La simulation repose sur un fichier de répartition nationale 2013 par établissement (disponible en février 2013) qui ne tient pas compte d'ajustements locaux

Les simulations ne peuvent pas tenir compte du périmètre définitif 2013 pour les communes et EPCI ; le bureau GF-3C n'est jamais destinataire du fichier définitif tel que notifié aux collectivités

Du fait des modifications de périmètre, des simulations sur le bloc communal pourraient conduire à des approximations très importantes au niveau local.

Les délibérations prises par les collectivités locales (par exemple sur les exonérations) peuvent être modifiées d'une année sur l'autre.

Les exonérations de CVAE (exemple : dispositifs de zonage, zfu, zrr...) ne peuvent pas être reconstituées finement : elles ne peuvent donc être estimées qu'approximativement en calculant un « taux d'exonération » macro pour chaque collectivité et appliqué à chaque établissement. Cette approximation peut modifier l'impact de la mesure sur certains territoires.

Une simulation de CVAE de groupe pour 2013 pourrait se traduire, au niveau local, par des variations importantes de CVAE, résultant du contexte économique, qu'il n'est pas possible de mesurer à ce jour.

Les choix de gestion des entreprises peuvent varier d'une année à l'autre : en particulier, une entreprise peut affecter un effectif important à un établissement industriel⁷ en 2013 et moins important par la suite. Ces transferts d'effectifs d'une année sur l'autre peuvent modifier les

⁷ Article 1586 octies III du CGI : il s'agit des établissements pour lesquels les valeurs locatives des immobilisations industrielles évaluées dans les conditions prévues aux articles 1499 et 1501 du code général des impôts représentent plus de 20 % de la valeur locative des immobilisations imposables à la cotisation foncière des entreprises.

résultats, la pertinence des retraitements pouvant être effectués pour lisser ces effets est parfois limitée.

Les établissements qualifiés d'établissements industriels en 2013 peuvent ne pas l'être par la suite.

Les résultats à un niveau local fin peuvent être substantiellement affectés par ces hypothèses, notamment dans la mesure où les montants en jeu sont faibles au regard du montant global de CVAE répartie.

Compte tenu des réserves supra, les simulations de répartition restituées pour le bloc communal sont soumis à des aléas de chiffrages dus à l'incomplétude des informations « collectivités » dont dispose le service central (périmètre de l'intercommunalité en pleine mutation, instaurations de nouvelles délibérations, gestion fine des exonérations ...).

5. RÉSULTATS

5.1. Grandes tendances des transferts constatés entre entreprises

La répartition de la VA imposable entre entreprises mono et multi-établissements en mode de répartition réelle 2013 et en mode de répartition groupe figure dans le tableau suivant :

Entreprise	Intégration	Nombre d'établissements en milliers	VA répartie aux collectivités en 2013 en M€	% VA répartie aux collectivités en 2013	VA répartie simulée en mode CVAE de groupe en M€	% VA répartie simulée en mode CVAE de groupe
Mono-établissement	non intégré à un groupe	717,5	277 710,0	26,21%	277 710,0	26,21%
	intégré à un groupe	44,4	86 649,3	8,18%	70 062,7	6,61%
Sous-total		761,9	364 359,3	34,39%	347 772,7	32,83%
Multi-établissements	non intégré à un groupe	425,6	208 984,7	19,73%	208 984,7	19,73%
	intégré à un groupe	412,5	486 039,5	45,88%	502 626,1	47,45%
Sous-total		838,1	695 024,2	65,61%	711 610,8	67,17%
Total		1 600,0	1 059 383,5	100,00%	1 059 383,5	100,00%

(en M€)

Ces données, dont il est rappelé l'environnement méthodologique approximatif, confirment que le transfert global de VA d'entreprises mono-établissements intégrées fiscalement dans un groupe au profit des autres entreprises du groupe est possible (cf. exemple en annexe).

Le tableau suivant montre le poids de chaque type d'entreprises au regard du nombre et du type d'établissements qui les composent pour les données réelles et les données simulées :

Entreprise	Nombre d'entreprises en milliers	Entreprise non industrielle			Entreprise industrielle (au moins un établissement industriel au sens de la CVAE)		
		VA répartie en 2013 en M€	VA simulée en mode groupe en M€	Nombre d'entreprises en milliers	VA répartie en 2013 en M€	VA simulée en mode groupe en M€	Nombre d'entreprises en milliers
Mono-établissements	761,9	322 896,7	301 854,3	745,2	41 462,6	45 918,4	16,7
Multi-établissements	150,2 ^(*)	371 387,3	370 560,5	137,1	323 636,9	341 050,3	13,1
Total	912,0	694 284,0	672 414,8	882,3	365 099,5	386 968,6	29,8

^(*) : soit 838,1 mille établissements.
M€)

(en

Globalement, les entreprises industrielles apportent un surplus de VA et donc de CVAE aux collectivités qui accueillent leurs implantations, sauf configuration particulière (liée au ratio effectif/VL au sein de chaque entreprise et de chaque groupe).

5.2. Résultats par collectivité

Les tableaux part de CVAE du bloc communal par EPCI, présentation par strate pour les régions et départements sont livrés au format excel conjointement à la note. Les autres tableaux de résultats sont reproduits ci-après.

a) Analyse par type de collectivité

De manière générale, les pertes de CVAE sont concentrées sur un nombre réduit de collectivités et les gains sont en revanche dilués dans la plupart des autres collectivités.

Ce constat cache des situations assez disparates.

On observe un transfert global de CVAE de la région Île-de-France et de départements Franciliens au profit de la quasi-totalité des autres collectivités.

Cela peut s'expliquer en partie par la proportion importante d'entreprises mono-établissement dans Paris et par la proportion relativement plus faible d'entreprises industrielles en Île-de-France.

Toutefois, le poids relatif de la région Île-de-France dans les produits de CVAE perçus reste relativement stable et élevé puisqu'il passe de 33,4 % à 31,1 %.

Les situations du bloc communal sont extrêmement disparates et difficilement conclusives compte tenu des réserves émises supra (périmètre géographique...).

b) Résultats agrégées par fiscalité de l'EPCI

Les résultats figurent dans les tableaux suivants :

part de CVAE des communes par option de l'EPCI		
option fiscale de l'EPCI (FPA, FPU ou FPZ)	Situation de référence :CVAE répartie en 2013 en M€	Situation cible :CVAE répartie en 2013 en simulation "groupe" en M€
communes hors EPCI	852,5	792,9
FPA (fiscalité additionnelle)	144,7	148,1
FPU (fiscalité unique)	0,0	0,0
FPZ (fiscalité de zone)	175,8	181,0
Total	1 173,0	1 122,0

(en M€)

part de CVAE des EPCI par option de l'EPCI		
option fiscale de l'EPCI (FPA, FPU ou FPZ)	Situation de référence :CVAE répartie en 2013 en M€	Situation cible :CVAE répartie en 2013 en simulation "groupe" en M€
FPA (fiscalité additionnelle)	33,6	34,7
FPU (fiscalité unique)	3 061,2	3 106,8
FPZ (fiscalité de zone)	67,3	71,3
Total	3 162,1	3 212,9

(en M€)

Pièce jointe X

part de CVAE du bloc communal par option de l'EPCI		
option fiscale de l'EPCI (FPA, FPU ou FPZ)	Situation de référence : CVAE répartie en 2013 en M€	Situation cible : CVAE répartie en 2013 en simulation "groupe" en M€
communes hors EPCI	852,5	792,9
FPA (fiscalité additionnelle)	178,2	182,8
FPU (fiscalité unique)	3 061,2	3 106,8
FPZ (fiscalité de zone)	243,1	252,4
Total	4 335,1	4 334,9

(en M€)

c) Région

Les résultats par région et par composante de la CVAE à verser aux collectivités figurent dans le tableau suivant.

Code région	Libellé région	Situation de référence :CVAE répartie aux collectivités en 2013 en M€	Situation cible :CVAE répartie aux collectivités en 2013 en simulation "groupe" en M€	Variation en M€(CVAE simulée - CVAE référence)	Variation en %
1	GUADELOUPE	10,2	9,9	-0,2	-2,4%
2	MARTINIQUE	11,0	11,1	0,1	0,9%
3	GUYANE	4,6	5,0	0,3	7,5%
4	LA REUNION	24,7	23,6	-1,1	-4,3%
11	ILE-DE-FRANCE	1 363,2	1 270,6	-92,6	-6,8%
21	CHAMPAGNE-ARDENNE	67,8	71,4	3,6	5,4%
22	PICARDIE	87,5	92,8	5,3	6,1%
23	HAUTE-NORMANDIE	107,0	115,6	8,6	8,0%
24	CENTRE	138,7	150,7	12,0	8,6%
25	BASSE-NORMANDIE	66,8	70,1	3,3	5,0%
26	BOURGOGNE	78,6	80,8	2,2	2,8%
31	NORD-PAS-DE-CALAIS	198,2	200,3	2,1	1,1%
41	LORRAINE	103,5	110,8	7,3	7,1%
42	ALSACE	130,4	134,3	3,9	3,0%
43	FRANCHE-COMTE	55,6	58,7	3,1	5,5%
52	PAYS DE LA LOIRE	203,0	211,6	8,5	4,2%
53	BRETAGNE	151,4	159,3	7,9	5,2%
54	POITOU-CHARENTES	83,9	85,4	1,5	1,8%
72	AQUITAINE	163,2	165,8	2,5	1,6%
73	MIDI-PYRENEES	153,3	156,4	3,2	2,1%
74	LIMOUSIN	28,5	29,3	0,9	3,0%
82	RHONE-ALPES	419,0	429,7	10,7	2,5%
83	AUVERGNE	61,7	64,3	2,6	4,2%
91	LANGUEDOC-ROUSSILLON	106,0	109,6	3,6	3,4%
93	PROVENCE-ALPES-COTE D'AZUR	258,4	258,8	0,5	0,2%
94	CORSE	12,4	12,9	0,6	4,6%
	TOTAL	4 088,6	4 088,9	0,3	0,0%

d) Département

Les résultats par département et par composante de la CVAE à verser aux collectivités figurent dans le tableau suivant.

Code département	Libellé département	Situation de référence :CVAE répartie aux collectivités en 2013 en M€	Situation cible :CVAE répartie aux collectivités en 2013 en simulation "groupe" en M€	Variation en M€(CVAE simulée - CVAE référence)	Variation en %
1	AIN	66,0	68,8	2,8	4,3%
2	AISNE	41,0	43,2	2,3	5,5%
3	ALLIER	26,6	30,6	4,0	14,9%
4	ALPES-DE-HAUTE-PROVENCE	14,3	15,4	1,1	7,8%
5	HAUTES-ALPES	10,4	10,8	0,4	3,4%
6	ALPES-MARITIMES	125,5	124,4	-1,1	-0,9%
7	ARDECHE	24,7	27,1	2,4	9,7%
8	ARDENNES	22,4	23,8	1,4	6,3%
9	ARIEGE	9,0	9,5	0,5	5,9%
10	AUBE	29,4	31,3	1,9	6,5%
11	AUDE	22,7	23,3	0,6	2,8%
12	AVEYRON	24,4	25,0	0,7	2,7%
13	BOUCHES-DU-RHONE	224,6	224,7	0,1	0,0%
14	CALVADOS	66,0	66,4	0,3	0,5%
15	CANTAL	10,6	10,7	0,1	1,4%
16	CHARENTE	36,5	36,4	-0,2	-0,4%
17	CHARENTE-MARITIME	45,5	47,4	1,9	4,2%
18	CHER	29,1	30,2	1,1	3,7%
19	CORREZE	20,4	21,0	0,6	3,0%
21	COTE-D'OR	59,4	59,9	0,4	0,7%
22	COTES-D'ARMOR	44,7	46,4	1,8	4,0%
23	CREUSE	6,2	6,4	0,2	3,8%
24	DORDOGNE	26,3	27,5	1,2	4,4%
25	DOUBS	51,8	56,0	4,1	8,0%
26	DROME	60,7	61,7	1,0	1,7%
27	EURE	53,2	57,1	3,8	7,2%
28	EURE-ET-LOIR	43,7	46,2	2,5	5,6%
29	FINISTERE	74,0	76,7	2,7	3,6%
2A	CORSE-DU-SUD	12,1	13,0	0,8	6,8%
2B	HAUTE-CORSE	11,9	12,1	0,3	2,4%
30	GARD	53,5	54,6	1,1	2,1%
31	HAUTE-GARONNE	177,7	178,0	0,3	0,2%
32	GERS	11,8	12,4	0,6	5,2%
33	GIRONDE	164,4	165,3	0,9	0,5%
34	HERAULT	93,9	97,8	3,9	4,1%
35	ILLE-ET-VILAINE	115,7	119,7	4,0	3,4%
36	INDRE	18,6	19,7	1,1	5,7%
37	INDRE-ET-LOIRE	60,6	67,4	6,7	11,1%
38	ISERE	147,7	149,6	1,9	1,3%
39	JURA	23,3	24,4	1,1	4,8%
40	LANDES	32,5	34,2	1,7	5,2%

Pièce jointe X

Code département	Libellé département	Situation de référence :CVAE répartie aux collectivités en 2013 en M€	Situation cible : CVAE répartie aux collectivités en 2013 en simulation "groupe" en M€	Variation en M€(CVAE simulée - CVAE référence)	Variation en %
41	LOIR-ET-CHER	32,8	35,2	2,4	7,2%
42	LOIRE	70,9	70,1	-0,8	-1,1%
43	HAUTE-LOIRE	15,2	15,8	0,6	3,9%
44	LOIRE-ATLANTIQUE	160,5	165,8	5,3	3,3%
45	LOIRET	84,2	93,7	9,5	11,3%
46	LOT	12,3	12,8	0,5	4,4%
47	LOT-ET-GARONNE	26,6	27,6	1,0	3,6%
48	LOZERE	4,4	4,6	0,2	3,7%
49	MAINE-ET-LOIRE	79,3	83,9	4,6	5,7%
50	MANCHE	40,4	45,1	4,7	11,6%
51	MARNE	64,1	67,7	3,6	5,6%
52	HAUTE-MARNE	15,5	15,7	0,2	1,0%
53	MAYENNE	32,7	31,9	-0,9	-2,6%
54	MEURTHE-ET-MOSELLE	62,2	66,6	4,5	7,2%
55	MEUSE	13,2	13,8	0,6	4,8%
56	MORBIHAN	59,5	66,4	6,8	11,5%
57	MOSELLE	93,3	100,6	7,3	7,8%
58	NIEVRE	15,2	15,3	0,1	0,8%
59	NORD	272,6	272,6	0,0	0,0%
60	OISE	77,7	84,6	6,9	8,9%
61	ORNE	23,1	24,1	1,0	4,3%
62	PAS-DE-CALAIS	111,6	115,6	4,0	3,6%
63	PUY-DE-DOME	67,1	67,4	0,3	0,5%
64	PYRENEES-ATLANTIQUES	66,4	66,5	0,1	0,2%
65	HAUTES-PYRENEES	17,5	18,9	1,5	8,4%
66	PYRENEES-ORIENTALES	31,0	32,1	1,1	3,7%
67	BAS-RHIN	169,9	172,1	2,2	1,3%
68	HAUT-RHIN	83,0	88,4	5,4	6,5%
69	RHONE	300,4	308,1	7,7	2,6%
70	HAUTE-SAONE	15,8	17,0	1,2	7,6%
71	SAONE-ET-LOIRE	50,0	53,0	3,0	5,9%
72	SARTHE	56,1	61,0	4,9	8,6%
73	SAVOIE	54,4	57,0	2,6	4,8%
74	HAUTE-SAVOIE	88,9	91,8	2,9	3,3%
75	PARIS	920,8	822,0	-98,8	-10,7%
76	SEINE-MARITIME	154,2	167,0	12,8	8,3%
77	SEINE-ET-MARNE	159,2	173,7	14,5	9,1%
78	YVELINES	208,0	201,1	-7,0	-3,3%
79	DEUX-SEVRES	40,7	41,4	0,7	1,7%
80	SOMME	51,2	52,3	1,1	2,2%
81	TARN	26,3	27,3	1,0	3,8%
82	TARN-ET-GARONNE	18,4	19,4	1,0	5,5%
83	VAR	72,8	74,3	1,5	2,1%
84	VAUCLUSE	53,6	52,6	-1,1	-2,0%
85	VENDEE	65,1	67,9	2,8	4,2%
86	VIENNE	40,0	40,5	0,5	1,1%
87	HAUTE-VIENNE	28,8	29,6	0,8	2,8%
88	VOSGES	32,1	33,9	1,8	5,6%
89	YONNE	28,0	28,7	0,7	2,5%
90	TERRITOIRE DE BELFORT	16,9	16,3	-0,5	-3,2%

Pièce jointe X

Code département	Libellé département	Situation de référence :CVAE répartie aux collectivités en 2013 en M€	Situation cible :CVAE répartie aux collectivités en 2013 en simulation "groupe" en M€	Variation en M€(CVAE simulée - CVAE référence)	Variation en %
91	ESSONNE	164,5	157,5	-7,0	-4,3%
92	HAUTS-DE-SEINE	662,4	596,5	-65,9	-9,9%
93	SEINE-SAINT-DENIS	215,0	204,9	-10,1	-4,7%
94	VAL-DE-MARNE	195,1	189,3	-5,8	-3,0%
95	VAL-D'OISE	119,8	120,1	0,3	0,3%
971	GUADELOUPE	19,7	19,2	-0,5	-2,4%
972	MARTINIQUE	21,4	21,6	0,2	0,9%
973	GUYANE	9,0	9,6	0,7	7,5%
974	LA REUNION	47,8	45,8	-2,1	-4,3%
TOTAL		7 931,7	7 931,7	-0,1	0,0%

La sous - directrice,
Signé
Catherine BRIGANT

Exemple fictif de répartition en mode groupe						
	entreprise A non industrielle		entreprise B non industrielle		groupe constitué des entreprises A et B	
	Un seul établissement implanté sur la commune A (pas d'exonération)		Un seul établissement implanté sur la commune B (pas d'exonération)			
	Montants en €	Commentaires	Montants en €	Commentaires	Montants en €	Commentaires
VA déclarée	20 000 000		100 000		20 100 000	VA groupe = VA A + VA B
CA déclaré	60 000 000		400 000		60 400 000	CA groupe = CA A + CA B
taux de taxation	1,50%	CA > 50 M€	0%	CA < 500 k€	Aucune simulation de liquidation	
Limitation de la VA	51 000 000	85% x CA	320 000	80% x CA		
VA imposable	20 000 000	minimum (VA, limitation de VA)	100 000	minimum (VA, limitation de VA)		
CVAE	300 000	taux de taxation x VA imposable	-	taux de taxation x VA imposable		
dégrèvement barémique (CVAE liquidée au taux normal - CVAE liquidée au taux effectif de l'entreprise)	-	(1,5%-taux de taxation) x VA imposable	1 500	(1,5%-taux de taxation) x VA imposable		
effectifs déclarés (ETP)	200		5			
VL	10 000		100		10 100	VL groupe = VL A + VL B
Répartition actuelle pour chaque entreprise : s'agissant d'entreprises mono-établissement, la totalité de la CVAE à répartir est destinée aux collectivités d'implantation de l'entreprise						
	toutes collectivités de A		toutes collectivités de B			
CVAE payée répartie	300 000		-			
dégrèvement barémique réparti	-		1 500			
CVAE à verser aux collectivités	300 000	à la charge de l'entreprise	1 500	à la charge de l'État	301 500	Total réparti groupe
Répartition en mode groupe telle que simulée : répartition de la CVAE totale répartie des entreprises du groupe selon les critères conventionnels						
	toutes collectivités de A		toutes collectivités de B			
VA répartie	19 706 834	$[2/3 \times (\text{ETP A/ETP groupe}) + 1/3 \times (\text{VL A /VL groupe})] \times \text{VA groupe}$ $[2/3 \times (200/205) + 1/3 \times (10\,000/10\,100)] \times 20\,100\,000$	393 166	$[2/3 \times (\text{ETP B/ETP groupe}) + 1/3 \times (\text{VL B /VL groupe})] \times \text{VA groupe}$ $[2/3 \times (5/205) + 1/3 \times (100 / 10\,100)] \times 20\,100\,000$	20 100 000	Total des VA répartie en mode groupe = VA A + VA B
CVAE à verser aux collectivités	295 603	VA répartie A / VA groupe x Total réparti groupe $19\,706\,834 / 20\,100\,000 \times 301\,500$	5 897	VA répartie B / VA groupe x Total réparti groupe $393\,166 / 20\,100\,000 \times 301\,500$	301 500	Total de la CVAE répartie en mode groupe = CVAE A + dégrèvement barémique B. La répartition des charges entre entreprise et État dépendra de la définition de l'assiette et de la liquidation de la CVAE en mode groupe.

Pièce jointe X

DGFiP - Bureau GF-3C

CVAE GROUPE - MONTANTS EN REFERENCE ET EN SIMULE PAR BLOC COMMUNAL

CVAE millésime 2013 - Montants en M€

(cumul des versements perçus par les EPCI et les communes membres)

Légende :

FPA fiscalité additionnelle

CA

communauté d'agglomération

FPU fiscalité unique

CC

communauté de commune

FPZ fiscalité de zone

CU

communauté urbaine

n° Siren EPCI ou code Insee Commune	Libellé EPCI ou libellé commune	EPCI ou Commune isolée	Option de l'EPCI	Forme juridique de l'EPCI	CVAE de référence	CVAE groupe	Ecart sim - ref
200000164	PAYS DE PANGE	EPCI	FPZ	CC	0,16	0,15	0,00
200000172	FAUCIGNY-GLIERES	EPCI	FPU	CC	2,98	3,00	0,01
200000321	CA DES DEUX RIVES DE LA SEINE	EPCI	FPU	CA	2,66	2,75	0,08
200000339	LES COTEAUX DE SEINE	EPCI	FPA	CC	1,13	1,09	-0,04
200000354	DE LA LOUGE ET DU TOUCH	EPCI	FPU	CC	0,07	0,07	0,00
200000388	DU SUD MORVAN	EPCI	FPA	CC	0,05	0,05	0,00
200000420	LA VOGUE VERS LES RIVES MOSELLE	EPCI	FPA	CC	0,43	0,50	0,07
200000438	PAYS DE PONT-CHATEAU-ST GILDAS	EPCI	FPU	CC	0,84	0,86	0,02
200000446	DU BRANNAIS	EPCI	FPU	CC	0,10	0,10	0,00
200000487	PLATEAU DE LOMMOYE	EPCI	FPU	CC	0,22	0,23	0,00
200000537	PRESQU'ILE DE RHUYS	EPCI	FPU	CC	0,42	0,41	-0,01
200000545	CTE COMM DES PORTES DE ROMILLY	EPCI	FPZ	CC	0,82	0,76	-0,06
200000594	ENTRE LOIRE ET ALLIER	EPCI	FPU	CC	0,04	0,05	0,00
200000610	LE MINERVOIS	EPCI	FPA	CC	0,07	0,07	0,00
200000628	RHONE LEZ PROVENCE	EPCI	FPU	CC	1,72	1,36	-0,36
200000636	CEVENNE ET MONTAGNE ARDECHOISE	EPCI	FPA	CC	0,03	0,02	-0,01
200000644	GRANDS SITES GORGES ARDECHE	EPCI	FPA	CC	0,02	0,02	0,00
200000735	DE LA VIADENE	EPCI	FPU	CC	0,20	0,21	0,00
200000743	CTE DE COMMUNES DU NEBBIO	EPCI	FPA	CC	0,05	0,05	0,00
200000776	ARGENTEUIL-BEZONS	EPCI	FPU	CA	9,54	10,06	0,51
200000800	COEUR DE SOLOGNE	EPCI	FPU	CC	0,55	0,54	-0,01
200000842	C.C. DU PAYS DE MONTMELIAN	EPCI	FPU	CC	1,17	1,38	0,21
200000925	DE LA PLAINE DIJONNAISE	EPCI	FPZ	CC	0,68	0,72	0,04
200000933	SAULDRE ET SOLOGNE	EPCI	FPA	CC	0,67	0,72	0,05
200000966	DES BOUTIERES	EPCI	FPU	CC	0,08	0,09	0,01
200000974	SOURCE DE LA LOIRE	EPCI	FPA	CC	0,04	0,04	0,00
200000982	SOURCE DE L'ARDECHE	EPCI	FPU	CC	0,05	0,06	0,00
200000990	SUD PAYS BASQUE	EPCI	FPU	CC	3,20	3,13	-0,07
200001006	PAYS D'EGUZON-VAL DE CREUSE	EPCI	FPU	CC	0,14	0,14	-0,01
200001071	DE L'ASSE ET SES AFFLUENTS	EPCI	FPA	CC	0,01	0,01	0,00
200001105	DU CANTON DE SALIES DU SALAT	EPCI	FPU	CC	0,26	0,27	0,01
200001170	AUBRAC-LOT-CAUSSE	EPCI	FPA	CC	0,12	0,13	0,01
200004653	DU QUERCITAIN	EPCI	FPA	CC	0,43	0,44	0,01
200004802	PAYS DE FAYENCE	EPCI	FPA	CC	0,72	0,72	0,00
200005130	PAYS DE TRIE	EPCI	FPA	CC	0,08	0,08	-0,01
200005577	CTE DE COMMUNES DU CONTROIS	EPCI	FPU	CC	1,01	1,28	0,27
200005932	CANTON DE LA FERTE SAINT-AUBIN	EPCI	FPU	CC	0,89	0,92	0,03
200005957	DE LA REGION DE RAMBERVILLERS	EPCI	FPZ	CC	0,49	0,49	0,00
200006047	DU SUD DIJONNAIS	EPCI	FPU	CC	0,22	0,17	-0,05
200006070	VILLENEUVOIS DIEGE ET LOT	EPCI	FPU	CC	0,11	0,13	0,02
200006237	DES MYNES ET HAUTES VOSGES SUD	EPCI	FPZ	CC	0,35	0,46	0,11
200006245	DES BALLONS DES HTES VOSGES	EPCI	FPA	CC	0,19	0,17	-0,03
200006286	VAL D'EURE ET VESGRE	EPCI	FPA	CC	0,48	0,46	-0,01
200006385	L'AEROPORT DU BOURGET	EPCI	FPU	CA	2,65	2,57	-0,07
200006393	DU VAL DE VOGUE	EPCI	FPU	CC	0,04	0,04	0,00
200006427	SERE GARONNE GIMONE S2G	EPCI	FPU	CC	0,09	0,10	0,01
200006435	TERRASSES PLAINE DEUX CANTONS	EPCI	FPU	CC	0,07	0,07	0,01
200006682	BEAUNE CHAGNY NOLAY	EPCI	FPU	CA	4,16	4,21	0,05
200006716	DU NOGENTAIS	EPCI	FPZ	CC	2,43	2,43	0,00
200006765	DES TERRES D'APCHER	EPCI	FPU	CC	0,09	0,09	0,00
200006781	ENTRE 2 LACS	EPCI	FPZ	CC	0,12	0,12	0,00
200006872	CHAMPAGNOLE PORTE DU HAUT-JURA	EPCI	FPU	CC	0,83	0,86	0,02
200006880	MOINE ET SEVRE	EPCI	FPU	CC	1,11	0,97	-0,14
200006922	EUROP'ESSONNE	EPCI	FPU	CA	18,75	17,60	-1,15
200006930	DU HAUT ALLIER	EPCI	FPU	CC	0,15	0,15	0,00
200006963	ISLE MANOIRE EN PERIGORD	EPCI	FPZ	CC	1,00	1,07	0,07
200006971	DU PERCHE	EPCI	FPA	CC	1,18	1,10	-0,09
200007003	DU PAYS DE LONGUYON	EPCI	FPA	CC	0,11	0,11	0,00
200007045	ALBERES ET COTE VERMEILLE	EPCI	FPU	CC	1,22	1,24	0,02
200007052	MARCHE BERRICHONNE	EPCI	FPA	CC	0,12	0,11	0,00
200007128	ERROBI	EPCI	FPU	CC	1,08	1,10	0,02
200007177	PAYS DE NERONDES	EPCI	FPU	CC	0,06	0,06	0,00
200007425	CANTON DE TOURNAY	EPCI	FPZ	CC	0,06	0,08	0,02
200007433	CANTON DE ST LAURENT DE N	EPCI	FPZ	CC	0,06	0,07	0,01
200009611	PORTES DU COMMINGES	EPCI	FPA	CC	0,07	0,07	0,00
200010650	GRAND DOLE	EPCI	FPU	CA	3,52	3,91	0,39
200010700	CAUX - VALLEE DE SEINE	EPCI	FPU	CC	6,55	7,64	1,09
200011286	DE L'AUBRAC LOZERIEEN	EPCI	FPA	CC	0,02	0,02	0,00
200011625	DU PAYS BOULAGEOIS	EPCI	FPU	CC	0,30	0,30	0,01
200011773	ANNEMASSE-LES VOIRONS- AGGLO	EPCI	FPU	CA	4,51	5,10	0,58
200011781	PORTES DU BERRY, ENTRE LOIRE E	EPCI	FPU	CC	0,21	0,22	0,00
200011799	LA VALLEE DE LA BAROUSSE	EPCI	FPZ	CC	0,04	0,04	-0,01
200011997	AUTHIE-MAYE	EPCI	FPU	CC	0,53	0,60	0,07
200012003	DES 2 SOURCES	EPCI	FPU	CC	0,16	0,16	0,00
200012037	L'ISLE CREMIEU	EPCI	FPU	CC	0,69	0,70	0,01

Pièce jointe X

DGFIP - Bureau GF-3C

CVAE GROUPE - MONTANTS EN REFERENCE ET EN SIMULE PAR BLOC COMMUNAL

CVAE millésime 2013 - Montants en M€

(cumul des versements perçus par les EPCI et les communes membres)

Légende :

FPA fiscalité additionnelle

CA

communauté d'agglomération

FPU fiscalité unique

CC

communauté de commune

FPZ fiscalité de zone

CU

communauté urbaine

n° Siren EPCI ou code Insee Commune	Libellé EPCI ou libellé commune	EPCI ou Commune isolée	Option de l'EPCI	Forme juridique de l'EPCI	CVAE de référence	CVAE groupe	Ecart sim - ref
200012060	PETITE MONTAGNE	EPCI	FPZ	CC	0,17	0,17	0,00
200012136	SEUIL CHARENTE PERIGORD	EPCI	FPZ	CC	0,17	0,17	0,00
200012144	DU NORD CHAROLAIS	EPCI	FPA	CC	0,05	0,07	0,02
200012227	LA PORTE DU VIGNOBLE	EPCI	FPA	CC	0,49	0,39	-0,10
200013050	SAUER-PECHELBRONN	EPCI	FPU	CC	0,42	0,42	0,00
200015162	DE L'ORIENTE	EPCI	FPA	CC	0,17	0,18	0,00
200016905	PAYS DE LAMASTRE	EPCI	FPU	CC	0,10	0,13	0,03
200017267	CANTON DE POISSONS	EPCI	FPU	CC	0,05	0,06	0,00
200017275	CONFLENT	EPCI	FPU	CC	0,31	0,31	0,00
200017341	LODEVOIS ET LARZAC	EPCI	FPU	CC	0,27	0,26	-0,02
200017408	CAP LAURAGAIS	EPCI	FPA	CC	0,51	0,51	0,00
200017762	LA MOTTE DU CAIRE - TURRIERS	EPCI	FPA	CC	0,04	0,04	0,00
200017788	GRES ROSE	EPCI	FPA	CC	0,05	0,06	0,00
200017846	DE L'ETAMPOIS SUD ESSONNE	EPCI	FPU	CC	1,65	1,80	0,15
200017853	BOISCHAUT-MARCHE	EPCI	FPA	CC	0,08	0,08	0,00
200017861	MELUSINES	EPCI	FPU	CC	0,02	0,02	0,00
200017879	TERRES DE COEUR	EPCI	FPA	CC	0,02	0,02	0,00
200017978	MARCHE OCCITANE	EPCI	FPU	CC	0,17	0,16	0,00
200017994	MORVAN VAUBAN	EPCI	FPA	CC	0,04	0,04	0,00
200018059	MONT VALERIE	EPCI	FPU	CA	62,46	55,78	-6,68
200018067	DU MADIRANAIS	EPCI	FPA	CC	0,01	0,02	0,01
200018083	DESVRES-SAMER	EPCI	FPU	CC	0,50	0,68	0,18
200018109	DES TERRES DE SIAGNE	EPCI	FPU	CC	0,51	0,52	0,01
200018158	DES SOURCES DE LA TILLE	EPCI	FPA	CC	0,03	0,04	0,00
200018166	PAYS DU GRESIVAUDAN	EPCI	FPU	CC	7,82	7,47	-0,35
200018190	PAYS D'ENTREVAUX	EPCI	FPA	CC	0,02	0,02	0,00
200018299	DU VEZELIEN	EPCI	FPA	CC	0,07	0,07	0,00
200018315	APCHER - MARGERIDE - AUBRAC	EPCI	FPA	CC	0,25	0,29	0,04
200018323	CANTON DE BEAUGENCY	EPCI	FPU	CC	0,78	0,79	0,01
200018356	CANTON DE MERCOEUR	EPCI	FPA	CC	0,08	0,09	0,01
200018364	CANTON DE SAINT PRIVAT	EPCI	FPA	CC	0,15	0,16	0,01
200018406	ROMORANTINAIS ET MONESTOIS	EPCI	FPZ	CC	1,30	1,36	0,06
200018497	AURE 2008	EPCI	FPA	CC	0,13	0,13	0,00
200018521	VAL DE BOUZANNE	EPCI	FPA	CC	0,12	0,12	0,00
200018653	CAP EXCELLENCE	EPCI	FPU	CA	2,48	2,64	0,16
200019008	CC DU PAYS DE CLERVAL	EPCI	FPA	CC	0,28	0,21	-0,08
200022515	HAUT BERRY VAL DE LOIRE	EPCI	FPA	CC	1,36	1,36	0,00
200022523	LA BRIE FRANCILIENNE	EPCI	FPU	CA	2,21	2,10	-0,10
200022762	VALENCE AGGLO-SUD RHONE ALPES	EPCI	FPU	CA	10,70	10,57	-0,13
200022812	GATINE AUTIZE	EPCI	FPZ	CC	0,24	0,25	0,00
200022846	DU BARSEQUANAIS	EPCI	FPA	CC	0,54	0,54	0,00
200022853	PAYS MER ESTEREL	EPCI	FPU	CC	1,54	1,61	0,08
200022911	CC LES QUATRE COLLINES	EPCI	FPU	CC	0,27	0,35	0,08
200022978	CEZE CEVENNES	EPCI	FPU	CC	0,19	0,19	0,00
200022986	GRAND PIC SAINT LOUP	EPCI	FPU	CC	1,12	1,17	0,05
200022994	CHATEAU RENARD	EPCI	FPU	CC	0,31	0,34	0,03
200023026	DU PAYS DE BITCHE	EPCI	FPU	CC	0,51	0,72	0,21
200023075	CC DU PAYS DE MAICHE	EPCI	FPA	CC	0,54	0,56	0,02
200023125	PORTES BRIARDES VILLES & FORET	EPCI	FPA	CC	1,79	1,78	-0,01
200023216	AUBRAC LAGUIOLE	EPCI	FPU	CC	0,13	0,14	0,00
200023240	DU PAYS DE NEMOURS	EPCI	FPU	CC	1,88	1,99	0,11
200023257	SOLOGNE BOURBONNAIS-NIVERNAIS	EPCI	FPA	CC	0,02	0,02	0,00
200023273	DU NORD DE L'AUBE	EPCI	FPA	CC	0,05	0,05	0,00
200023281	MULHOUSE ALSACE	EPCI	FPU	CA	14,32	15,99	1,67
200023299	C.C.COEUR DE TARENTOISE	EPCI	FPA	CC	0,71	0,71	0,00
200023307	GRAND VILLENEUVOIS	EPCI	FPU	CA	2,37	2,05	-0,32
200023323	DES VALLEES DU CRISTAL	EPCI	FPA	CC	0,46	0,45	-0,01
200023331	PONTGIBAUD SIOULE ET VOLCANS	EPCI	FPU	CC	0,10	0,10	0,00
200023356	GRAND PARIS SEINE OUEST	EPCI	FPU	CA	68,62	64,24	-4,38
200023372	VALLEE DE CHAMONIX MONT-BLANC	EPCI	FPU	CC	1,30	1,22	-0,07
200023414	CREA	EPCI	FPU	CA	35,21	38,58	3,37
200023430	EST ENSEMBLE	EPCI	FPU	CA	26,64	23,64	-2,99
200023448	TERRES DE FRANCE	EPCI	FPU	CA	14,23	13,50	-0,74
200023489	ENTRE ALLIER ET BOIS NOIRS	EPCI	FPA	CC	0,20	0,22	0,02
200023547	DU PAYS DE LUCHON	EPCI	FPA	CC	0,26	0,26	0,00
200023554	DU BOULONNAIS	EPCI	FPA	CC	0,11	0,11	-0,01
200023562	LE COEUR DU PITHIVERAIS	EPCI	FPU	CC	1,15	1,24	0,09
200023620	LA GASCogne TOULOUSAIN	EPCI	FPU	CC	0,67	0,70	0,03
200023695	COEUR SUD OISE	EPCI	FPA	CC	0,17	0,18	0,01
200023703	DES TROIS FORETS	EPCI	FPA	CC	2,22	2,59	0,37
200023737	GRAND CAHORS	EPCI	FPU	CA	1,92	2,13	0,21
200023778	PAYS DE ST GILLES CROIX DE VIE	EPCI	FPU	CC	2,11	2,23	0,12
200023794	DU CANTON DE BLAYE	EPCI	FPU	CC	0,39	0,40	0,00
200023877	PAYS DE VERNoux	EPCI	FPU	CC	0,08	0,08	0,00
200023919	GATINAIS - VAL DE LOING	EPCI	FPA	CC	0,53	0,51	-0,02
200024487	C.C. DU VAL D'ARLY	EPCI	FPA	CC	0,12	0,12	0,00

Pièce jointe X

DGFIP - Bureau GF-3C

CVAE GROUPE - MONTANTS EN REFERENCE ET EN SIMULE PAR BLOC COMMUNAL

CVAE millésime 2013 - Montants en M€

(cumul des versements perçus par les EPCI et les communes membres)

Légende :

FPA fiscalité additionnelle

CA

communauté d'agglomération

FPU fiscalité unique

CC

communauté de commune

FPZ fiscalité de zone

CU

communauté urbaine

n° Siren EPCI ou code Insee Commune	Libellé EPCI ou libellé commune	EPCI ou Commune isolée	Option de l'EPCI	Forme juridique de l'EPCI	CVAE de référence	CVAE groupe	Ecart sim - ref
200025161	CC DE LA RAYE	EPCI	FPU	CC	0,04	0,04	0,00
200026177	DU CHARDON LORRAIN	EPCI	FPU	CC	0,18	0,29	0,11
200026185	CC LA VALLEE DE L'ORNE	EPCI	FPA	CC	0,10	0,10	0,00
200026318	DU RETHELOIS	EPCI	FPU	CC	0,77	0,78	0,01
200026334	CHARTRES METROPOLE	EPCI	FPU	CA	9,10	10,11	1,01
200026342	LACQ	EPCI	FPU	CC	2,59	3,04	0,45
200026482	BRESSE-REVERMONT	EPCI	FPU	CC	0,31	0,31	0,00
200026573	HAUT-JURA SAINT-CLAUDE	EPCI	FPU	CC	1,04	1,15	0,12
200026706	RHONE CRUSSOL	EPCI	FPU	CC	1,44	1,70	0,26
200026722	CANTON DE CAZERES	EPCI	FPA	CC	0,61	0,62	0,01
200026854	INTERCO LUBERON ORIENTAL	EPCI	FPU	CC	0,45	0,50	0,05
200026979	SEINE-DEFENSE	EPCI	FPU	CA	96,45	82,23	-14,22
200027001	DU SANCERROIS	EPCI	FPA	CC	0,27	0,32	0,04
200027027	ARC SUD BRETAGNE	EPCI	FPU	CC	0,90	0,88	-0,02
200027035	BOUILLY MOGNE AUMONT	EPCI	FPA	CC	0,11	0,11	0,00
200027068	DU LIBOURNAIS	EPCI	FPU	CA	2,79	2,93	0,13
200027076	ARNON BOISCHAUT CHER	EPCI	FPA	CC	0,16	0,13	-0,03
200027100	MEDITERRANEE PORTE DES MAURES	EPCI	FPU	CC	1,09	1,07	-0,01
200027183	PERPIGNAN MEDITERRANEE	EPCI	FPU	CA	12,05	12,41	0,36
200027217	SARLAT-PERIGORD NOIR	EPCI	FPU	CC	0,88	0,90	0,02
200027225	LA BRIE DES MORIN	EPCI	FPU	CC	0,31	0,31	0,00
200027274	DU COEUR DE LA BRIE	EPCI	FPA	CC	0,42	0,36	-0,06
200027308	AUBERIVE VINGEANNE MONTSAUGEON	EPCI	FPZ	CC	0,24	0,23	-0,01
200027399	FUMEL COMMUNAUTE	EPCI	FPU	CC	0,65	0,61	-0,04
200027548	C. C. DES SAVANES	EPCI	FPU	CC	1,94	2,09	0,15
200029734	COMMUNAUTE DE COMMUNES DES 4 B	EPCI	FPU	CC	0,73	0,86	0,12
200029999	RIVES DE L'AIN-PAYS DU CERDON	EPCI	FPU	CC	0,53	0,55	0,03
200030104	LES TERRES DU GATINAIS	EPCI	FPA	CC	0,30	0,30	0,00
200030195	NICE COTE D'AZUR	EPCI	FPU	Mét	30,84	30,70	-0,15
200030229	CC DU VAL DES MAUVES	EPCI	FPU	CC	0,90	0,98	0,08
200030385	AGGLOPOLYS	EPCI	FPU	CA	7,21	7,80	0,59
200030435	AIRE SUR L'ADOUR	EPCI	FPU	CC	0,74	0,78	0,04
200030500	DES PORTES DE LA BRIE	EPCI	FPA	CC	1,58	1,62	0,04
200030518	ENTRE SOMME ET LOIRE	EPCI	FPA	CC	0,75	0,62	-0,13
200030526	DU RIED DE MARCKOLSHEIM	EPCI	FPZ	CC	0,80	0,82	0,02
200030559	CC DU BETZ ET DE LA CLERY	EPCI	FPU	CC	0,46	0,48	0,03
200030583	DE LA REGION DE HAGUENAU	EPCI	FPU	CC	5,41	5,57	0,17
200030609	DU COEUR DE L'AVESNOIS	EPCI	FPU	CC	0,72	0,76	0,04
200030617	BIEVRE CHAMBARAN	EPCI	FPU	CC	0,50	0,54	0,04
200030633	DU CAUDRESIS ET DU CATESIS	EPCI	FPU	CC	2,13	2,15	0,02
200030658	TRIEVES	EPCI	FPU	CC	0,32	0,32	0,00
200030674	VAL DE GARONNE AGGLOMERATION	EPCI	FPU	CA	2,56	2,63	0,07
200030716	C.C DU GRAND ROYE	EPCI	FPA	CC	1,02	1,07	0,04
200030823	SAINT-DIZIER DER ET BLAISE	EPCI	FPU	CC	2,91	2,96	0,05
240100156	MONTREVEL EN BRESSE	EPCI	FPA	CC	0,59	0,65	0,07
240100172	OYONNAX	EPCI	FPU	CC	3,44	3,76	0,32
240100339	CANTON DE ST TRIVIER DE COURTE	EPCI	FPU	CC	0,12	0,09	-0,03
240100347	TERRE D'EAUX	EPCI	FPA	CC	0,09	0,09	0,00
240100354	BELLEY BAS BUGEY	EPCI	FPA	CC	0,92	1,04	0,12
240100370	VALROMEY	EPCI	FPA	CC	0,08	0,08	0,00
240100396	VALLEE DE L'ALBARINE	EPCI	FPA	CC	0,23	0,23	-0,01
240100412	RHONE-CHARTREUSE DE PORTE	EPCI	FPA	CC	0,13	0,13	0,00
240100438	COLOMBIER	EPCI	FPA	CC	0,39	0,39	0,00
240100578	PLATEAU D'HAUTEVILLE	EPCI	FPU	CC	0,16	0,16	0,00
240100594	VAL DE SAONE CHALARONNE	EPCI	FPU	CC	0,19	0,19	0,00
240100602	SAONE VALLEE	EPCI	FPU	CC	1,26	1,44	0,19
240100610	CANTON DE MONTLUEL	EPCI	FPU	CC	2,40	2,34	-0,06
240100628	BOURG EN BRESSE AGGLOMERATION	EPCI	FPU	CA	5,43	5,65	0,23
240100636	DE TREFFORT EN REVERMONT	EPCI	FPU	CC	0,25	0,25	0,00
240100644	CHALARONNE CENTRE	EPCI	FPZ	CC	0,62	0,92	0,29
240100651	CANTON DE COLIGNY	EPCI	FPA	CC	0,11	0,16	0,05
240100669	DES BORDS DE VEYLE	EPCI	FPA	CC	0,30	0,30	0,00
240100677	DU CANTON DE CHALAMONT	EPCI	FPZ	CC	0,09	0,12	0,02
240100685	DU CANTON DE PT DE VAUX	EPCI	FPA	CC	0,31	0,29	-0,02
240100693	DE LA VALLIERE	EPCI	FPU	CC	0,38	0,36	-0,03
240100701	DES MONTS BERTHIAND	EPCI	FPA	CC	0,52	0,46	-0,06
240100727	MONTMERLE 3 RIVIERES	EPCI	FPU	CC	0,27	0,27	0,00
240100735	PORTE OUEST DE LA DOMBES	EPCI	FPU	CC	0,40	0,45	0,06
240100743	BUGEY ARENE FURANS	EPCI	FPA	CC	0,03	0,03	0,00
240100750	CC DU PAYS DE GEX	EPCI	FPZ	CC	2,36	2,45	0,09
240100800	CC DE MIRIBEL ET PLATEAU	EPCI	FPU	CC	3,29	3,27	-0,03
240100818	CC PAYS DE BAGE	EPCI	FPU	CC	0,70	0,67	-0,03
240100826	CANTON DE PONT DE VEYLE	EPCI	FPU	CC	0,82	0,80	-0,01
240100842	BRESSE DOMBES SUD REVERMONT	EPCI	FPU	CC	0,30	0,30	0,00
240100867	COMBE DU VAL-BRENOD	EPCI	FPZ	CC	0,09	0,09	0,00
240100875	CENTRE DOMBES	EPCI	FPU	CC	0,47	0,49	0,03

Pièce jointe X

DGFIP - Bureau GF-3C

CVAE GROUPE - MONTANTS EN REFERENCE ET EN SIMULE PAR BLOC COMMUNAL

CVAE millésime 2013 - Montants en M€

(cumul des versements perçus par les EPCI et les communes membres)

Légende :

FPA fiscalité additionnelle

CA

communauté d'agglomération

FPU fiscalité unique

CC

communauté de commune

FPZ fiscalité de zone

CU

communauté urbaine

n° Siren EPCI ou code Insee Commune	Libellé EPCI ou libellé commune	EPCI ou Commune isolée	Option de l'EPCI	Forme juridique de l'EPCI	CVAE de référence	CVAE groupe	Ecart sim - ref
240100883	DE LA PLAINE DE L'AIN	EPCI	FPU	CC	6,46	6,74	0,28
240100891	DU PAYS BELLEGARDIEN	EPCI	FPZ	CC	1,16	1,06	-0,10
240100909	LAC DE NANTUA	EPCI	FPZ	CC	0,71	0,82	0,11
240100941	CHANSTRIVAL	EPCI	FPZ	CC	0,15	0,20	0,05
240200261	CTE AGGLO DE ST-QUENTIN	EPCI	FPU	CA	3,94	4,29	0,35
240200279	VALLEE DE L'OISE	EPCI	FPZ	CC	0,68	0,65	-0,03
240200402	CTE CNES DU VAL D'ORIGNY	EPCI	FPA	CC	0,36	0,36	0,00
240200410	COMMUNES DU LAONNOIS	EPCI	FPZ	CC	2,01	2,28	0,26
240200428	VILLES D'OYSE	EPCI	FPZ	CC	0,40	0,45	0,05
240200436	VALLEE DE L'AISNE	EPCI	FPA	CC	0,37	0,39	0,02
240200444	THIERACHE DU CENTRE	EPCI	FPU	CC	1,21	1,39	0,18
240200451	THIERACHE D'AUMAIE	EPCI	FPA	CC	0,51	0,49	-0,02
240200469	PAYS DE LA SERRE	EPCI	FPU	CC	0,57	0,66	0,09
240200477	CTE D'AGGLO. DU SOISSONNAIS	EPCI	FPU	CA	2,46	2,67	0,21
240200485	REGION DE GUISE	EPCI	FPZ	CC	0,36	0,36	0,00
240200493	PAYS DU VERMANDOIS	EPCI	FPU	CC	0,81	0,72	-0,09
240200501	VAL DE L'AISNE	EPCI	FPZ	CC	0,55	0,55	-0,01
240200519	CANTON D'OULCHY LE CHATEAU	EPCI	FPZ	CC	0,15	0,15	0,00
240200527	CANTON DE ST-SIMON	EPCI	FPU	CC	0,09	0,10	0,01
240200550	CONDE EN BRIE	EPCI	FPZ	CC	0,08	0,08	0,00
240200568	DE L'OURCQ ET DU CLIGNON	EPCI	FPZ	CC	0,16	0,21	0,04
240200576	CHAMPAGNE PICARDE	EPCI	FPZ	CC	0,43	0,47	0,04
240200584	CANTON DE CHARLY/MARNE	EPCI	FPA	CC	0,26	0,28	0,02
240200592	CHEMIN DES DAMES	EPCI	FPA	CC	0,13	0,13	0,00
240200600	PAYS DES 3 RIVIERES	EPCI	FPU	CC	0,71	0,71	0,01
240200618	REGION DE CHATEAU-THIERRY	EPCI	FPU	CC	1,84	1,84	-0,01
240200626	COMMUNES DU TARDENOIS	EPCI	FPA	CC	0,26	0,27	0,01
240200634	PORTES DE LA THIERACHE	EPCI	FPU	CC	0,26	0,31	0,05
240200642	CTE CNES VAL DE L'ALETTE	EPCI	FPU	CC	0,13	0,13	0,01
240200659	CTE DES VALLONS D'ANIZY	EPCI	FPA	CC	0,27	0,25	-0,02
240200683	CTE CMNES CHAUNY TERGNIER	EPCI	FPU	CC	1,46	1,55	0,09
240200691	VILLERS COTTERETS FORET RETZ	EPCI	FPU	CC	1,70	1,60	-0,11
240300418	MONTAGNE BOURBONNAISE	EPCI	FPA	CC	0,07	0,08	0,00
240300426	AGGLOMERATION DE VICHY	EPCI	FPU	CA	3,64	4,48	0,83
240300491	PAYS DE LAPALISSE	EPCI	FPU	CC	0,24	0,24	0,00
240300533	BASSIN DE GANNAT	EPCI	FPZ	CC	0,49	0,53	0,04
240300558	PAYS DE TRONCAIS	EPCI	FPU	CC	0,10	0,10	0,00
240300566	VAL DE CHER	EPCI	FPZ	CC	0,14	0,13	0,00
240300582	COMMENTRY-NERIS LES BAINS	EPCI	FPZ	CC	1,40	1,34	-0,07
240300590	REGION DE MONTMARIAULT	EPCI	FPZ	CC	0,42	0,42	0,00
240300608	AGGLOMERATION MONTLUCONNAISE	EPCI	FPU	CA	3,37	3,60	0,23
240300616	AGGLOMERATION DE MOULINS	EPCI	FPU	CA	2,58	2,75	0,17
240300624	PAYS DE MARCILLAT COMBRAILLES	EPCI	FPZ	CC	0,05	0,05	0,00
240300640	VAL DE BESBRE ET SOLOGNE BOURB	EPCI	FPU	CC	0,32	0,38	0,06
240300657	PAYS D'HURIEL	EPCI	FPZ	CC	0,05	0,05	0,00
240300673	LE DONJON VAL LIBRE	EPCI	FPU	CC	0,06	0,06	0,00
240300681	SIOULE COLETTES ET BOUBLE	EPCI	FPZ	CC	0,10	0,11	0,01
240300699	PAYS SAINT-POURCINOIS	EPCI	FPU	CC	0,75	1,52	0,78
240300707	VARENNES-FORTERRE	EPCI	FPU	CC	0,33	0,31	-0,01
240300715	BOCAGE SUD	EPCI	FPZ	CC	0,06	0,06	0,00
240300723	PAYS DE LEVIS	EPCI	FPA	CC	0,09	0,15	0,07
240300731	EN BOCAGE BOURBONNAIS	EPCI	FPZ	CC	0,20	0,21	0,01
240300756	PAYS DE CHEVAGNES EN SOLOGNE B	EPCI	FPA	CC	0,08	0,08	0,00
240400010	TEILLON	EPCI	FPA	CC	0,01	0,02	0,00
240400135	PAYS DE SEYNE	EPCI	FPA	CC	0,07	0,06	0,00
240400275	UBAYE/SERRE-PONCON	EPCI	FPA	CC	0,07	0,07	0,00
240400283	DU SISTERONNAIS	EPCI	FPA	CC	0,79	1,21	0,42
240400291	MOYENNE DURANCE	EPCI	FPU	CC	0,75	0,75	0,00
240400366	CC DE HAUTE PROVENCE	EPCI	FPZ	CC	0,16	0,16	0,00
240400374	CC VALLEE DE L'UBAYE	EPCI	FPU	CC	0,28	0,26	-0,02
240400382	CC DU MOYEN VERDON	EPCI	FPA	CC	0,16	0,16	0,00
240400408	CC DES DUYES ET BLEONE	EPCI	FPZ	CC	0,03	0,03	0,00
240400440	PAYS DE FORCALQ. MONT. DE LURE	EPCI	FPU	CC	0,21	0,23	0,02
240400457	LUBERON DURANCE VERDON	EPCI	FPU	CC	3,13	3,20	0,07
240400465	3 VALLEES	EPCI	FPU	CC	0,65	0,66	0,01
240400473	SUD 04	EPCI	FPU	CC	0,26	0,28	0,02
240400481	VALLEE DU JABRON	EPCI	FPA	CC	0,02	0,02	0,00
240400499	PAYS DE BANON	EPCI	FPA	CC	0,05	0,04	0,00
240400507	HAUTE BLEONE	EPCI	FPA	CC	0,00	0,00	0,00
240400515	HAUT-VERDON VAL D'ALLOS	EPCI	FPA	CC	0,08	0,08	0,00
240400523	TERRES DE LUMIERE	EPCI	FPA	CC	0,10	0,10	0,00
240400531	LURE VANCON DURANCE	EPCI	FPU	CC	0,05	0,06	0,00
240500181	DU HAUT BUECH	EPCI	FPU	CC	0,01	0,01	0,00
240500199	DES DEUX BUECH	EPCI	FPZ	CC	0,16	0,16	0,00
240500215	DU CHAMPSAUR	EPCI	FPA	CC	0,11	0,11	0,00
240500223	ESCARTON DU QUEYRAS	EPCI	FPA	CC	0,08	0,08	0,00

Pièce jointe X

DGFIP - Bureau GF-3C

CVAE GROUPE - MONTANTS EN REFERENCE ET EN SIMULE PAR BLOC COMMUNAL

CVAE millésime 2013 - Montants en M€

(cumul des versements perçus par les EPCI et les communes membres)

Légende :

FPA fiscalité additionnelle

CA

communauté d'agglomération

FPU fiscalité unique

CC

communauté de commune

FPZ fiscalité de zone

CU

communauté urbaine

n° Siren EPCI ou code Insee Commune	Libellé EPCI ou libellé commune	EPCI ou Commune isolée	Option de l'EPCI	Forme juridique de l'EPCI	CVAE de référence	CVAE groupe	Ecart sim - ref
240500314	TALLARD ET BARCILLONNETTE	EPCI	FPA	CC	0,28	0,28	0,00
240500322	RIBIERS VAL DE MEOUGE	EPCI	FPA	CC	0,05	0,05	0,00
240500330	HAUT CHAMPSAUR	EPCI	FPA	CC	0,13	0,13	0,00
240500348	LE VALGAUDEMAR	EPCI	FPA	CC	0,04	0,04	0,00
240500363	EMBRUNAIS	EPCI	FPU	CC	0,36	0,39	0,02
240500389	LE LARAGNAIS	EPCI	FPU	CC	0,22	0,23	0,01
240500397	LE SERROIS	EPCI	FPZ	CC	0,05	0,05	0,00
240500405	LE DEVOLUY	EPCI	FPA	CC	0,06	0,06	0,00
240500413	INTERDEP. DES BARONNIES	EPCI	FPA	CC	0,02	0,02	0,00
240500421	PAYS DE SERRE PONCON	EPCI	FPA	CC	0,09	0,11	0,02
240500439	LE BRIANCONNAIS	EPCI	FPU	CC	1,05	1,09	0,04
240500447	LA VALLEE DE L'OULE	EPCI	FPA	CC	0,00	0,00	0,00
240500454	LE SAVINOIS	EPCI	FPA	CC	0,09	0,09	0,00
240500462	PAYS DES ECRINS	EPCI	FPA	CC	0,27	0,28	0,01
240500470	VALLEE DE L'AVANCE	EPCI	FPA	CC	0,22	0,23	0,01
240500488	GUILLESTROIS	EPCI	FPA	CC	0,32	0,36	0,03
240600460	MOYEN PAYS PROVENCAL-POLE AZUR	EPCI	FPU	CA	4,34	4,40	0,06
240600486	DES COTEAUX D'AZUR	EPCI	FPU	CC	0,75	0,72	-0,03
240600494	CIANS-VAR	EPCI	FPA	CC	0,05	0,05	0,00
240600502	VALLEE DE L'ESTERON	EPCI	FPA	CC	0,08	0,08	0,00
240600528	DES MONTS D'AZUR	EPCI	FPA	CC	0,02	0,02	0,00
240600551	DE LA RIVIERA FRANCAISE	EPCI	FPU	CA	1,84	1,83	-0,01
240600569	DES VALLEES D'AZUR	EPCI	FPA	CC	0,09	0,09	0,00
240600585	SOPHIA ANTIPOLIS	EPCI	FPU	CA	16,35	16,24	-0,11
240600593	DU PAYS DES PAILLONS	EPCI	FPU	CC	0,76	0,78	0,02
240700286	LES DEUX CHENES	EPCI	FPZ	CC	0,13	0,14	0,01
240700302	DU PAYS DE BEAUME-DROBIE	EPCI	FPU	CC	0,17	0,18	0,00
240700310	PAYS D'AUBENAS-VALS	EPCI	FPU	CC	1,47	1,57	0,10
240700328	PTE HTES CEVENNES ARDECHOISES	EPCI	FPA	CC	0,05	0,05	0,01
240700336	PAYS DE JALES	EPCI	FPZ	CC	0,04	0,04	0,00
240700575	PAYS DE CRUZIERES	EPCI	FPZ	CC	0,01	0,01	0,00
240700617	VAL DE LIGNE	EPCI	FPZ	CC	0,10	0,10	0,00
240700625	GRANDS SERRES	EPCI	FPA	CC	0,05	0,07	0,02
240700641	DU HAUT VIVARAIS	EPCI	FPU	CC	0,14	0,13	-0,01
240700666	DU BASSIN D'ANNONAY	EPCI	FPU	CC	1,79	1,99	0,20
240700674	DU VINOBRE	EPCI	FPU	CC	0,24	0,30	0,06
240700708	RHONE-HELVIE	EPCI	FPU	CC	0,30	0,29	0,00
240700716	VAL D'AY	EPCI	FPU	CC	0,06	0,06	0,00
240700740	DES CHATAIGNIERS	EPCI	FPA	CC	0,01	0,01	0,00
240700757	VIVARHONE	EPCI	FPU	CC	0,41	0,52	0,12
240700765	DES CEVENNES VIVAROISES	EPCI	FPA	CC	0,02	0,02	0,00
240700773	D'EYRIEUX AUX SERRES	EPCI	FPZ	CC	0,07	0,07	0,00
240700781	DU TOURNOIS	EPCI	FPU	CC	0,89	0,87	-0,02
240700799	PAYS DU CHEYLARD	EPCI	FPU	CC	0,39	0,34	-0,05
240700807	DE LA ROCHE DE GOURDON	EPCI	FPA	CC	0,01	0,01	0,00
240700815	BERG-COIRON	EPCI	FPZ	CC	0,22	0,22	0,01
240700823	LE PAYS DES VANS	EPCI	FPZ	CC	0,12	0,12	0,00
240700831	BARRES-COIRON	EPCI	FPU	CC	2,21	2,18	-0,03
240700849	PAYS DE ST FELICIEN	EPCI	FPU	CC	0,07	0,19	0,11
240700856	PRIVAS RHONE ET VALLEE	EPCI	FPZ	CC	1,11	1,17	0,07
240700864	RHONE AUX GORGES DE L'ARDECHE	EPCI	FPU	CC	0,48	0,47	-0,01
240700880	GORGES DE L'ARDECHE	EPCI	FPU	CC	0,38	0,42	0,04
240800821	ARDENNE RIVES DE MEUSE	EPCI	FPZ	CC	2,22	2,25	0,03
240800839	REGION DE SIGNY LE PETIT	EPCI	FPZ	CC	0,06	0,06	0,00
240800847	CARIGNAN-MOUZON-RAUCOURT	EPCI	FPZ	CC	0,66	0,73	0,08
240800854	LES BALCONS DE MEUSE	EPCI	FPU	CC	0,07	0,11	0,03
240800862	CRETES PREARDENNAISES	EPCI	FPZ	CC	0,34	0,33	-0,01
240800870	PAYS DES SOURCES VAL/BAR	EPCI	FPA	CC	0,09	0,09	0,01
240800904	LES PLAINES DU PORCIEN	EPCI	FPU	CC	0,06	0,06	0,00
240800920	CTE CNES ARGONNE ARDENNAI	EPCI	FPZ	CC	0,55	0,54	-0,02
240800946	MEUSE ET SEMOY	EPCI	FPA	CC	0,69	0,79	0,10
240800953	PAYS SEDANAIS	EPCI	FPZ	CC	1,96	1,90	-0,06
240800961	DE L'ASFELDOIS	EPCI	FPU	CC	0,06	0,06	0,00
240800979	THIERACHE ARDENNAISE	EPCI	FPU	CC	0,06	0,06	0,00
240800987	VAL ET PLATEAU D'ARDENNE	EPCI	FPA	CC	0,15	0,17	0,02
240800995	DU JUNIVILLOIS	EPCI	FPU	CC	0,13	0,13	0,00
240801001	DE CHARLEVILLE-MEZIERES	EPCI	FPU	CA	3,33	3,70	0,37
240801019	PLAINES ET FORETS DE L'OUEST A	EPCI	FPU	CC	0,64	0,71	0,07
240900266	VALLEES D'AX	EPCI	FPU	CC	0,45	0,48	0,02
240900316	AUZAT VICDESSOS	EPCI	FPA	CC	0,07	0,07	-0,01
240900324	AGGLOMERATION DE ST GIRONS	EPCI	FPZ	CC	0,47	0,49	0,02
240900332	CANTON DE VARILHES	EPCI	FPU	CC	0,26	0,27	0,02
240900357	CANTON D'OUST	EPCI	FPA	CC	0,03	0,03	0,00
240900373	DU CANTON DE MASSAT	EPCI	FPA	CC	0,01	0,01	0,00
240900381	PAYS DE FOIX	EPCI	FPU	CC	0,77	0,80	0,04
240900407	DU PAYS DE PAMIERS	EPCI	FPA	CC	1,20	1,27	0,07

Pièce jointe X

DGFIP - Bureau GF-3C

CVAE GROUPE - MONTANTS EN REFERENCE ET EN SIMULE PAR BLOC COMMUNAL

CVAE millésime 2013 - Montants en M€

(cumul des versements perçus par les EPCI et les communes membres)

Légende :	FPA fiscalité additionnelle	CA	communauté d'agglomération
	FPU fiscalité unique	CC	communauté de commune
	FPZ fiscalité de zone	CU	communauté urbaine

n° Siren EPCI ou code Insee Commune	Libellé EPCI ou libellé commune	EPCI ou Commune isolée	Option de l'EPCI	Forme juridique de l'EPCI	CVAE de référence	CVAE groupe	Ecart sim - ref
240900415	CANTON DE SAVERDUN	EPCI	FPZ	CC	0,32	0,38	0,06
240900423	SERONNAIS 117	EPCI	FPZ	CC	0,03	0,03	-0,01
240900431	PAYS DE TARASCON	EPCI	FPU	CC	0,27	0,29	0,03
240900449	MOYENNE VALLEE DE L'HERS	EPCI	FPA	CC	0,00	0,00	0,00
240900456	DE MIREPOIX	EPCI	FPU	CC	0,12	0,14	0,02
240900464	PAYS D'OLMES	EPCI	FPU	CC	0,42	0,45	0,02
240900472	DU CASTILLONNAIS	EPCI	FPA	CC	0,04	0,05	0,00
240900480	BAS-COUSERANS	EPCI	FPA	CC	0,02	0,02	0,00
240900498	VAL COUSERANS	EPCI	FPA	CC	0,01	0,01	0,00
240900506	VOLVESTRE ARIEGEOIS	EPCI	FPA	CC	0,01	0,01	0,00
240900522	DE LA LEZE	EPCI	FPA	CC	0,16	0,16	0,00
240900530	DE L'ARIZE	EPCI	FPA	CC	0,06	0,06	0,00
240900555	DU DONEZAN	EPCI	FPA	CC	0,02	0,02	0,00
241000116	DU CHAVANGEAIS	EPCI	FPA	CC	0,03	0,03	0,00
241000223	CTE DE COMM DES FORETS, LACS	EPCI	FPA	CC	0,14	0,14	0,00
241000256	REGION DE RAMERUPT	EPCI	FPA	CC	0,07	0,07	0,00
241000264	DE LA REGION DES RICEYS	EPCI	FPA	CC	0,06	0,05	-0,01
241000280	SEINE FONTAINE BEAUREGARD	EPCI	FPA	CC	0,12	0,12	0,00
241000363	COMMUNAUTE D'ARCIS	EPCI	FPZ	CC	0,54	0,53	-0,01
241000371	COMMUNAUTE DE PLANCY	EPCI	FPA	CC	0,06	0,05	-0,01
241000389	COMMUNAUTE DE SOULAINES	EPCI	FPU	CC	0,20	0,20	0,00
241000397	CTE AGGLO GRAND TROYES	EPCI	FPU	CA	8,11	9,20	1,09
241000405	COMMUNAUTE DE BAR S AUBE	EPCI	FPZ	CC	0,45	0,46	0,01
241000413	SEINE MELDA COTEAUX	EPCI	FPA	CC	0,72	0,69	-0,03
241000421	CTE CNES DU BRIENNOIS	EPCI	FPA	CC	0,17	0,17	0,00
241000439	CTE CNES PORTES PAYS D'OTHE	EPCI	FPA	CC	0,11	0,12	0,01
241000447	CTE CNES PAYS D'OTHE AIXOIS	EPCI	FPZ	CC	0,16	0,16	0,00
241000454	CTE CNES DU VAL D'ARMANCE	EPCI	FPA	CC	0,09	0,10	0,01
241000462	CTE CNES DU CHAOURCOIS	EPCI	FPA	CC	0,05	0,05	0,00
241000470	CTE DE L'ARCE ET DE L'OURCE	EPCI	FPA	CC	0,08	0,08	0,00
241000488	CTE DE L'ORVIN ET L'ARDUSSON	EPCI	FPA	CC	0,19	0,19	0,00
241000496	CTE CNES DES RIVIERES	EPCI	FPZ	CC	0,22	0,22	0,00
241100304	CDC DU MASSIF DE MOUTHOUMET	EPCI	FPA	CC	0,00	0,00	0,00
241100312	CDC DU CHALABRAIS	EPCI	FPZ	CC	0,04	0,04	0,00
241100320	CDC CASTELNAUDARY/BASSIN LAURA	EPCI	FPU	CC	0,96	1,03	0,07
241100338	CDC HAUTES-CORBIERES	EPCI	FPA	CC	0,02	0,02	0,00
241100346	CDC DURBAN-CORBIERES	EPCI	FPZ	CC	0,07	0,06	-0,01
241100353	CDC DU PIEMONT D'ALARIC	EPCI	FPU	CC	0,17	0,16	-0,01
241100361	CDC AXAT	EPCI	FPA	CC	0,05	0,06	0,01
241100379	CDC HERS ET GANGUISE	EPCI	FPZ	CC	0,09	0,09	0,00
241100411	CDC AUDE EN PYRENEES	EPCI	FPA	CC	0,19	0,19	0,01
241100429	CDC DU PAYS DE COUIZA	EPCI	FPZ	CC	0,07	0,07	0,00
241100437	CDC GARNAGUES ET PIEGE	EPCI	FPA	CC	0,02	0,02	0,00
241100445	CDC PIEGE ET LAURAGAIS	EPCI	FPZ	CC	0,21	0,28	0,07
241100452	CDC CABARDES AU CANAL DU MIDI	EPCI	FPA	CC	0,06	0,06	0,00
241100460	CARCASSONNE AGGLO	EPCI	FPU	CA	3,44	3,54	0,10
241100478	CDC LAURAGAIS-MONTAGNE NOIRE	EPCI	FPA	CC	0,04	0,05	0,01
241100486	CDC CABARDES-MONTAGNE NOIRE	EPCI	FPA	CC	0,06	0,06	0,00
241100494	CDC DU HAUT CABARDES	EPCI	FPA	CC	0,03	0,03	0,00
241100510	CDC DU CANTON DE LAGRASSE	EPCI	FPA	CC	0,02	0,02	0,00
241100536	CDC DU NORD OUEST AUDOIS	EPCI	FPA	CC	0,03	0,03	0,00
241100544	CDC DU HAUT MINERVOIS	EPCI	FPU	CC	0,19	0,19	0,00
241100551	CDC de la region LEZIGNANAISE	EPCI	FPU	CC	0,63	0,66	0,03
241100569	CDC DU MINERVOIS AU CABARDES	EPCI	FPU	CC	0,07	0,06	-0,01
241100585	CDC DE LA MALEPERE	EPCI	FPA	CC	0,12	0,12	0,00
241100593	LE GRAND NARBONNE	EPCI	FPU	CA	5,24	5,31	0,07
241100601	DU LIMOUXIN ET DU ST-HILAIROIS	EPCI	FPU	CC	0,49	0,51	0,02
241100619	CDC LES COTEAUX DU RAZES	EPCI	FPA	CC	0,02	0,02	0,00
241100627	CDC RAZES MALEPERE	EPCI	FPA	CC	0,01	0,01	0,00
241100643	CDC DU PAYS DE SAULT	EPCI	FPA	CC	0,01	0,01	0,00
241200054	D'ENTRAYGUES	EPCI	FPZ	CC	0,38	0,39	0,01
241200187	GRAND RODEZ	EPCI	FPU	CA	4,35	4,53	0,18
241200542	REQUISTANAIS	EPCI	FPA	CC	0,16	0,16	0,00
241200567	DE MILLAU GRANDS CAUSSES	EPCI	FPU	CC	1,37	1,34	-0,02
241200583	BAS SEGALA	EPCI	FPZ	CC	0,01	0,01	0,00
241200591	VALLEE DU LOT	EPCI	FPU	CC	0,06	0,07	0,00
241200609	CANTON DE LAISSAC	EPCI	FPZ	CC	0,09	0,09	0,00
241200617	CARLADEZ	EPCI	FPZ	CC	0,35	0,38	0,03
241200625	PAYS RIGNACCOIS	EPCI	FPZ	CC	0,11	0,12	0,00
241200633	DU VILLEFRANCHOIS	EPCI	FPU	CC	0,96	0,94	-0,01
241200641	CONQUES - MARCILLAC	EPCI	FPU	CC	0,21	0,21	0,00
241200658	PAYS DE SALARS	EPCI	FPA	CC	0,14	0,14	0,00
241200666	SEVERAC LE CHATEAU	EPCI	FPU	CC	0,11	0,11	0,00
241200674	PLATEAU DE MONTBAZENS	EPCI	FPA	CC	0,08	0,08	0,00
241200690	PAYS BARAQUEVILLOIS	EPCI	FPU	CC	0,20	0,20	0,00
241200716	PAYS D'OLT ET AUBRAC	EPCI	FPA	CC	0,08	0,08	0,00

Pièce jointe X

DGFIP - Bureau GF-3C

CVAE GROUPE - MONTANTS EN REFERENCE ET EN SIMULE PAR BLOC COMMUNAL

CVAE millésime 2013 - Montants en M€

(cumul des versements perçus par les EPCI et les communes membres)

Légende :

FPA fiscalité additionnelle

CA

communauté d'agglomération

FPU fiscalité unique

CC

communauté de commune

FPZ fiscalité de zone

CU

communauté urbaine

n° Siren EPCI ou code Insee Commune	Libellé EPCI ou libellé commune	EPCI ou Commune isolée	Option de l'EPCI	Forme juridique de l'EPCI	CVAE de référence	CVAE groupe	Ecart sim - ref
241200724	BASSIN DECAZEVILLE AUBIN	EPCI	FPU	CC	0,79	0,62	-0,18
241200732	DU CANTON DE NAJAC	EPCI	FPA	CC	0,06	0,06	0,00
241200765	LEVEZOU PARELOUP	EPCI	FPU	CC	0,26	0,26	0,00
241200773	D'ESTAING	EPCI	FPA	CC	0,03	0,03	0,00
241200781	VIAUR CEOR LAGAST	EPCI	FPU	CC	0,18	0,18	0,00
241200799	DU NAUCELLOIS	EPCI	FPU	CC	0,13	0,13	0,00
241200807	AVEYRON SEGALA VIAUR	EPCI	FPU	CC	0,16	0,16	0,00
241200815	BOZOULS COMTAL	EPCI	FPU	CC	0,56	0,59	0,03
241200823	DU SAINT AFFRICAIN	EPCI	FPU	CC	0,36	0,38	0,02
241200831	DU PAYS SAINT SERNINOIS	EPCI	FPU	CC	0,03	0,02	0,00
241200849	LOT ET SERRE	EPCI	FPA	CC	0,02	0,02	0,00
241200856	ROUGIER DE CAMARES	EPCI	FPZ	CC	0,08	0,08	0,00
241200864	L'ARGENCE	EPCI	FPA	CC	0,17	0,20	0,03
241200872	7 VALLONS	EPCI	FPU	CC	0,03	0,03	0,00
241200880	PAYS BELMONTAIS	EPCI	FPU	CC	0,03	0,03	0,00
241200906	LARZAC TEMPLIER CAUSSES VALLEE	EPCI	FPU	CC	0,03	0,03	0,00
241200914	DU TARN ET DE LA MUSE	EPCI	FPZ	CC	0,04	0,04	0,00
241300177	OUEST PROVENCE	EPCI	FPU	SAN	8,36	9,05	0,69
241300201	C.A. BERRE-SALON-DURANCE	EPCI	FPU	CA	6,54	7,16	0,62
241300268	PAYS D'AUBAGNE ET DE L'ETOILE	EPCI	FPU	CA	5,73	5,55	-0,18
241300276	CA DU PAYS D'AIX	EPCI	FPU	CA	33,49	33,52	0,03
241300375	C.C.VALLEE DES BAUX & ALPILLES	EPCI	FPU	CC	1,29	1,23	-0,06
241300383	CC.RHONE-ALPILLES-DURANCE	EPCI	FPU	CC	2,09	2,27	0,19
241300391	DE MARSEILLE	EPCI	FPU	CU	55,97	54,70	-1,28
241300409	CA DU PAYS DE MARTIGUES	EPCI	FPU	CA	5,04	4,77	-0,26
241300417	CA ARLES-CRAU-CAMARGUE-MONTAG	EPCI	FPU	CA	3,65	3,97	0,32
241400381	CC VIRE	EPCI	FPZ	CC	1,68	1,74	0,06
241400415	CC COEUR COTE FLEURIE	EPCI	FPZ	CC	1,60	2,14	0,55
241400498	CA CAEN LA MER	EPCI	FPU	CA	17,72	16,90	-0,82
241400514	CC DU PAYS DE FALAISE	EPCI	FPU	CC	0,61	0,59	-0,02
241400522	CC CANTON DE VASSY	EPCI	FPU	CC	0,08	0,08	0,00
241400530	CC MOYAUX PORTE DU PAYS D'AUGE	EPCI	FPU	CC	0,12	0,12	0,00
241400548	CC D'ORIVAL	EPCI	FPA	CC	0,24	0,20	-0,03
241400555	CC BAYEUX INTERCOM	EPCI	FPU	CC	1,47	1,57	0,10
241400589	CC LES RIVES DE L'ODON	EPCI	FPU	CC	0,52	0,59	0,07
241400613	CC BALLEROY-LE MOLAY LITTRY	EPCI	FPZ	CC	0,31	0,31	0,00
241400621	CC SUISSE NORMANDE	EPCI	FPU	CC	0,28	0,28	0,00
241400639	CC CA.BA.LOR	EPCI	FPU	CC	0,26	0,27	0,00
241400647	CC CINGAL	EPCI	FPZ	CC	0,13	0,22	0,09
241400662	CC DU VAL DE SEULLES	EPCI	FPA	CC	0,07	0,07	0,00
241400670	CC DE TREVIERES	EPCI	FPA	CC	0,06	0,06	0,00
241400688	CC PLAINE SUD DE CAEN	EPCI	FPU	CC	0,69	0,92	0,22
241400696	CC ENTRE THUE ET MUE	EPCI	FPU	CC	0,52	0,49	-0,03
241400704	CC DE BENY BOCAGE	EPCI	FPZ	CC	0,14	0,15	0,01
241400712	CC CONDE INTERCOM	EPCI	FPU	CC	0,62	0,62	0,00
241400720	CC ISIGNY GRANDCAMP INTERCOM	EPCI	FPZ	CC	0,28	0,29	0,01
241400738	CC DU PAYS DE LIVAROT	EPCI	FPU	CC	0,20	0,20	0,01
241400746	CC EVRECY ORNE ODON	EPCI	FPZ	CC	0,15	0,14	0,00
241400753	CC INTERCOM SEVERINE	EPCI	FPA	CC	0,05	0,06	0,00
241400761	CC DE CAMBREMER	EPCI	FPZ	CC	0,06	0,06	0,00
241400779	CC DE LA VALLEE D AUGE	EPCI	FPU	CC	0,16	0,16	0,00
241400787	CC B.S.M	EPCI	FPA	CC	0,24	0,25	0,01
241400795	CC LES TROIS RIVIERES	EPCI	FPU	CC	0,12	0,13	0,00
241400803	CC LISIEUX PAYS D'AUGE	EPCI	FPU	CC	2,32	2,48	0,16
241400811	CC DE L'ESTUAIRE DE LA DIVES	EPCI	FPU	CC	0,61	0,71	0,10
241400829	CC ENTRE BOIS ET MARAIS	EPCI	FPA	CC	0,15	0,17	0,01
241400837	CC DU VAL ES DUNES	EPCI	FPA	CC	0,83	0,80	-0,03
241400845	CC DU PAYS D'AUGE DOZULEEN	EPCI	FPZ	CC	0,19	0,20	0,01
241400860	CC COEUR DE NACRE	EPCI	FPU	CC	0,40	0,39	-0,01
241400878	CC BLANGY PT L EVEQUE INTERCOM	EPCI	FPU	CC	0,67	0,78	0,11
241400886	CC DU PAYS D'HONFLEUR	EPCI	FPZ	CC	1,08	1,06	-0,02
241400894	CC AUNAY-CAUMONT INTERCOM	EPCI	FPU	CC	0,26	0,22	-0,04
241400902	CC VILLERS BOCAGE INTERCOM	EPCI	FPU	CC	0,39	0,32	-0,07
241400910	CC DU PAYS DE L'ORBQUET	EPCI	FPU	CC	0,19	0,20	0,01
241500230	DU BASSIN D'AURILLAC	EPCI	FPU	CA	2,79	2,80	0,01
241500248	DU PAYS DE MASSIAC	EPCI	FPZ	CC	0,11	0,12	0,00
241500255	DU PAYS GENTIANE	EPCI	FPU	CC	0,24	0,24	0,00
241500271	DU PAYS DE MAURIAC	EPCI	FPZ	CC	0,27	0,27	0,00
241500289	DU PAYS DE MONTSALVY	EPCI	FPU	CC	0,11	0,11	0,00
241500297	DU PAYS DE SAINT-FLOUR	EPCI	FPU	CC	0,55	0,58	0,03
241500917	DU PAYS DE MAURS	EPCI	FPU	CC	0,10	0,10	0,00
241501014	DU PAYS DE PIERREFORT	EPCI	FPU	CC	0,05	0,05	0,00
241501022	DU CEZALLIER	EPCI	FPA	CC	0,06	0,07	0,00
241501030	DE LA MARGERIE-TRUYERE	EPCI	FPA	CC	0,04	0,04	0,00
241501048	CERE ET RANCE EN CHATAIGNERAIE	EPCI	FPU	CC	0,18	0,18	0,00

Pièce jointe X

DGFIP - Bureau GF-3C

CVAE GROUPE - MONTANTS EN REFERENCE ET EN SIMULE PAR BLOC COMMUNAL

CVAE millésime 2013 - Montants en M€

(cumul des versements perçus par les EPCI et les communes membres)

Légende :

FPA fiscalité additionnelle

CA

communauté d'agglomération

FPU fiscalité unique

CC

communauté de commune

FPZ fiscalité de zone

CU

communauté urbaine

n° Siren EPCI ou code Insee Commune	Libellé EPCI ou libellé commune	EPCI ou Commune isolée	Option de l'EPCI	Forme juridique de l'EPCI	CVAE de référence	CVAE groupe	Ecart sim - ref
241501055	SUMENE-ARTENSE	EPCI	FPZ	CC	0,30	0,35	0,05
241501063	DU PAYS DE MURAT	EPCI	FPU	CC	0,23	0,20	-0,03
241501071	DE LA PLANEZE	EPCI	FPZ	CC	0,10	0,10	0,00
241501089	ENTRE CERÉ ET GOUL EN CARLADES	EPCI	FPU	CC	0,12	0,12	0,00
241501097	CALDAGUES AUBRAC	EPCI	FPA	CC	0,07	0,07	0,00
241501139	DU PAYS DE SALERS	EPCI	FPU	CC	0,18	0,19	0,01
241600253	GRAND ANGOULEME	EPCI	FPU	CA	6,89	6,86	-0,02
241600303	ROULLACAIS	EPCI	FPU	CC	0,54	0,48	-0,06
241600329	BRACONNE ET CHARENTE	EPCI	FPU	CC	0,58	0,62	0,03
241600337	PAYS DE CHALAIS	EPCI	FPU	CC	0,12	0,12	0,00
241600345	COGNAC	EPCI	FPU	CC	5,59	5,38	-0,21
241600352	LA BOIXE	EPCI	FPZ	CC	0,40	0,28	-0,13
241600360	HORTE ET LAVALETTE	EPCI	FPU	CC	0,10	0,11	0,01
241600378	PAYS D'AIGRE	EPCI	FPZ	CC	0,11	0,12	0,01
241600386	MONTMORELIEN	EPCI	FPU	CC	0,09	0,09	0,00
241600394	VALLEE DE L ECHELLE	EPCI	FPZ	CC	0,07	0,07	0,00
241600410	DU CONFOLENTAIS	EPCI	FPZ	CC	0,32	0,33	0,01
241600428	DU PAYS D'AUBETERRE	EPCI	FPU	CC	0,10	0,11	0,01
241600436	PAYS MANSLOIS	EPCI	FPZ	CC	0,28	0,29	0,01
241600451	DES TROIS VALLEES	EPCI	FPZ	CC	0,04	0,04	0,00
241600469	CHARENTE BOEME CHARRAUD	EPCI	FPU	CC	0,39	0,47	0,08
241600493	GRANDE CHAMPAGNE	EPCI	FPU	CC	0,55	0,54	-0,01
241600519	REGION DE CHATEAUNEUF	EPCI	FPZ	CC	0,23	0,26	0,03
241600527	BANDIAT TARDOIRE	EPCI	FPU	CC	0,34	0,34	0,00
241600535	PAYS DE VILLEFAGNAN	EPCI	FPA	CC	0,03	0,03	0,00
241600543	JARNAC	EPCI	FPU	CC	0,84	0,88	0,04
241600568	HAUTE CHARENTE	EPCI	FPZ	CC	0,99	1,00	0,01
241600592	RUFFEC	EPCI	FPZ	CC	0,37	0,36	-0,02
241700392	CDC DU CANTON DE COURCON	EPCI	FPU	CC	0,15	0,14	0,00
241700400	CDC HAUTE SAINTONGE	EPCI	FPZ	CC	1,72	1,88	0,17
241700434	CDA DE LA ROCHELLE	EPCI	FPU	CA	9,12	9,58	0,46
241700459	CDC DE L'ILE DE RE	EPCI	FPU	CC	0,91	0,91	0,00
241700467	CDC DE LA REGION DE PONS	EPCI	FPA	CC	0,51	0,52	0,01
241700475	CDC CANTON ST HILAIRE DE	EPCI	FPA	CC	0,07	0,08	0,00
241700483	CDC PLAINE D'AUNIS	EPCI	FPU	CC	0,37	0,39	0,02
241700491	CDC DU CANTON DE LOULAY	EPCI	FPZ	CC	0,11	0,15	0,04
241700509	CDC DU PAYS DE MATHA	EPCI	FPU	CC	0,23	0,24	0,02
241700517	CDC CHTE ARNOULT COEUR DE	EPCI	FPU	CC	0,20	0,22	0,02
241700525	CDC DE SURGERES	EPCI	FPU	CC	0,57	0,57	0,00
241700533	CDC DU PAYS BURIAUD	EPCI	FPA	CC	0,12	0,12	0,00
241700566	CDA DU PAYS ROCHEFORTAIS	EPCI	FPU	CA	2,39	2,77	0,38
241700574	CDC DU PAYS SAVINOIS	EPCI	FPU	CC	0,08	0,12	0,03
241700582	CDC CANTON ST JEAN D'Y	EPCI	FPU	CC	0,60	0,61	0,01
241700608	CDC SUD-CHARENTE	EPCI	FPA	CC	0,06	0,06	-0,01
241700616	CDC CANTON AULNAY DE SAINTONGE	EPCI	FPA	CC	0,16	0,17	0,00
241700624	CDC ILE D OLERON	EPCI	FPU	CC	0,76	0,80	0,04
241700632	CDC GEMOZAC SAINTONGE VIT	EPCI	FPU	CC	0,27	0,28	0,01
241700640	CDA ROYAN ATLANTIQUE	EPCI	FPU	CA	2,92	2,91	0,00
241700657	CDC BASSINS SEUDRE ARNOUL	EPCI	FPU	CC	0,10	0,10	0,00
241700681	CDC PAYS MARANDAIS	EPCI	FPU	CC	0,31	0,26	-0,06
241700699	CDC BASSIN DE MARENNES	EPCI	FPU	CC	0,33	0,33	0,00
241700707	CDC PAYS SANTON	EPCI	FPU	CC	2,73	2,61	-0,12
241773043	CDC VAL DE TREZENGE	EPCI	FPU	CC	0,06	0,07	0,01
241800218	VALLEES VERTES DU CHER OUEST	EPCI	FPZ	CC	0,05	0,05	0,00
241800234	EN TERRES VIVES	EPCI	FPU	CC	0,25	0,24	-0,01
241800325	VILLAGES DE LA FORET	EPCI	FPA	CC	0,09	0,09	0,00
241800341	VALS DE CHER ET D ARNON	EPCI	FPZ	CC	0,17	0,19	0,02
241800358	COEUR DE FRANCE	EPCI	FPA	CC	0,67	0,71	0,05
241800374	LA SEPTAINE	EPCI	FPU	CC	0,11	0,11	0,00
241800408	BERRY CHARENTONNAY	EPCI	FPA	CC	0,03	0,03	0,00
241800424	DU DUNOIS	EPCI	FPA	CC	0,10	0,12	0,02
241800432	DES TROIS PROVINCES	EPCI	FPZ	CC	0,14	0,15	0,01
241800440	HAUTES TERRES EN HAUT BERRY	EPCI	FPA	CC	0,06	0,07	0,01
241800457	FERCHER-Pays Florentais	EPCI	FPZ	CC	0,56	0,61	0,04
241800465	TERROIRS D'ANGILLON	EPCI	FPA	CC	0,32	0,21	-0,10
241800473	des RAMPENNES	EPCI	FPA	CC	0,12	0,19	0,07
241800507	BOURGES	EPCI	FPU	CA	8,28	8,68	0,41
241800515	VIERZON PAYS DES CINQ RIVIERES	EPCI	FPU	CC	1,37	1,34	-0,03
241800523	LES TERRES D'YEVRE	EPCI	FPZ	CC	0,38	0,38	0,00
241800531	COEUR DU PAYS FORT	EPCI	FPA	CC	0,04	0,04	0,00
241900109	JUILLAC-LOYRE-AUVEZERE	EPCI	FPU	CC	0,04	0,04	0,00
241900117	BORT LANOBRE BEAULIEU	EPCI	FPA	CC	0,30	0,26	-0,03
241900133	DE VENTADOUR	EPCI	FPU	CC	0,42	0,46	0,03
241927201	TULLE AGGLO	EPCI	FPU	CA	1,51	1,60	0,10
241927235	LE PAYS DE POMPADOUR	EPCI	FPU	CC	0,31	0,33	0,03
241927243	PAYS D'UZERCHE	EPCI	FPZ	CC	0,25	0,23	-0,01

Pièce jointe X

DGFIP - Bureau GF-3C

CVAE GROUPE - MONTANTS EN REFERENCE ET EN SIMULE PAR BLOC COMMUNAL

CVAE millésime 2013 - Montants en M€

(cumul des versements perçus par les EPCI et les communes membres)

Légende :	FPA fiscalité additionnelle	CA	communauté d'agglomération
	FPU fiscalité unique	CC	communauté de commune
	FPZ fiscalité de zone	CU	communauté urbaine

n° Siren EPCI ou code Insee Commune	Libellé EPCI ou libellé commune	EPCI ou Commune isolée	Option de l'EPCI	Forme juridique de l'EPCI	CVAE de référence	CVAE groupe	Ecart sim - ref
241927250	DU PAYS DE L'YSSANDONNAIS	EPCI	FPZ	CC	0,33	0,34	0,01
241927268	DOUSTRE ET PLATEAU DES ETANGS	EPCI	FPA	CC	0,02	0,02	0,00
241927276	VEZERE-CAUSSE	EPCI	FPU	CC	0,33	0,32	-0,01
241927284	BUGEAT-SORNAC MILLEV. AU COEUR	EPCI	FPU	CC	0,05	0,05	0,00
241927292	PAYS D'EYGURANDE	EPCI	FPA	CC	0,06	0,05	-0,02
241927300	BRIVE	EPCI	FPU	CA	5,38	5,23	-0,14
241927318	LUBERSAC AUVEZERE	EPCI	FPZ	CC	0,14	0,14	0,00
241927326	PORTES DU CAUSSE	EPCI	FPA	CC	0,01	0,02	0,00
241927334	GORGES DE LA HTE DORDOGNE	EPCI	FPU	CC	0,15	0,16	0,01
241927342	COMMUNAUTE DES 3 A	EPCI	FPU	CC	0,16	0,15	0,00
241927359	CANTON DE BEYNAT	EPCI	FPA	CC	0,05	0,05	0,00
241927367	PAYS D'ARGENTAT	EPCI	FPU	CC	0,21	0,19	-0,02
241927375	VEZERE MONEDIERES	EPCI	FPA	CC	0,10	0,13	0,03
241927383	SUD CORREZIEN	EPCI	FPU	CC	0,08	0,08	0,00
241927391	VILLAGES DU MIDI CORREZIEN	EPCI	FPU	CC	0,09	0,15	0,06
241927409	DU PLATEAU BORTOIS	EPCI	FPU	CC	0,03	0,03	0,00
241927417	USSEL MEYMAC HAUTE CORREZE	EPCI	FPU	CC	0,74	0,97	0,23
241927425	DES MONEDIERES	EPCI	FPU	CC	0,04	0,08	0,04
242000354	BASTIA	EPCI	FPU	CA	2,42	2,53	0,11
242000479	COSTA VERDE	EPCI	FPA	CC	0,16	0,17	0,00
242000487	FIUM'ORBO	EPCI	FPA	CC	0,39	0,34	-0,05
242000495	ALTA ROCCA	EPCI	FPU	CC	0,17	0,17	0,00
242000503	Hte VALLEE DE LA GRAVONA	EPCI	FPU	CC	0,01	0,01	0,00
242000537	CAP CORSE	EPCI	FPA	CC	0,11	0,12	0,02
242010015	TARAVU	EPCI	FPA	CC	0,03	0,03	0,00
242010023	DEUX SORRU	EPCI	FPA	CC	0,01	0,01	0,00
242010056	PAYS AJACCIEN	EPCI	FPU	CA	3,72	4,06	0,34
242010072	VALLEE DU PRUNELLI	EPCI	FPU	CC	0,16	0,18	0,02
242010098	COTE DES NACRES	EPCI	FPU	CC	0,05	0,05	0,00
242010130	SARTENAIS VALINCO	EPCI	FPU	CC	0,33	0,36	0,03
242020071	CENTRE CORSE	EPCI	FPA	CC	0,22	0,23	0,01
242020097	DE LA CASINCA	EPCI	FPA	CC	0,18	0,18	0,00
242020105	CALVI-BALAGNE	EPCI	FPU	CC	0,60	0,60	0,00
242020113	BASSIN DE VIE DE L'ILE ROUSSE	EPCI	FPU	CC	0,39	0,39	0,00
242020121	DI E CINQUE PIEVE DI A BALAGNA	EPCI	FPA	CC	0,04	0,04	0,00
242020139	AGHJA NOVA	EPCI	FPA	CC	0,01	0,01	0,00
242100030	DU PAYS D'ARNAY	EPCI	FPA	CC	0,26	0,26	0,00
242100154	DES VALLEES DE TILLE ET IGNON	EPCI	FPA	CC	0,50	0,54	0,05
242100345	SINEMURIEN	EPCI	FPZ	CC	0,42	0,46	0,03
242100410	L'AGGLOMERATION DIJONNAISE	EPCI	FPU	CA	20,35	20,37	0,02
242100493	PAYS DE SAINT-SEINE	EPCI	FPA	CC	0,04	0,04	0,00
242100501	L'AUXOIS-SUD	EPCI	FPA	CC	0,28	0,27	-0,01
242100519	DU VAL DE NORGE	EPCI	FPU	CC	0,15	0,14	-0,01
242101285	DU CANTON DE BLIGNY-SUR-OUCHE	EPCI	FPZ	CC	0,06	0,07	0,01
242101301	CANTON DE VITTEAUX	EPCI	FPA	CC	0,10	0,06	-0,03
242101335	DU MIREBELLOIS	EPCI	FPA	CC	0,14	0,14	0,00
242101343	DE LIERNAIS	EPCI	FPA	CC	0,06	0,06	0,00
242101350	CANTON DE PONTAILLER SUR SAONE	EPCI	FPA	CC	0,28	0,33	0,05
242101368	DE LA VALLEE DE L'OUCHE	EPCI	FPU	CC	0,13	0,13	0,00
242101376	PLAINE DES TILLES	EPCI	FPU	CC	0,17	0,16	0,00
242101384	CANTON DE SELONGEY	EPCI	FPA	CC	0,30	0,34	0,04
242101392	LA BUTTE DE THIL	EPCI	FPZ	CC	0,07	0,07	0,00
242101400	SOMBERNONNAIS	EPCI	FPZ	CC	0,12	0,11	-0,01
242101418	FORETS, LAVIERES ET SUZON	EPCI	FPA	CC	0,15	0,17	0,02
242101426	DU VAL DE VINGEANNE	EPCI	FPA	CC	0,06	0,08	0,01
242101434	DU PAYS CHATILLONNAIS	EPCI	FPZ	CC	0,57	0,57	0,00
242101442	DE SAULIEU	EPCI	FPZ	CC	0,19	0,19	0,00
242101459	DU PAYS DALESIA ET DE LA SEINE	EPCI	FPA	CC	0,28	0,34	0,06
242101467	DE GEVREY-CHAMBERTIN	EPCI	FPU	CC	0,67	0,63	-0,04
242101475	DU PAYS DE NUITS SAINT GEORGES	EPCI	FPU	CC	0,87	0,93	0,07
242101483	AUXONNE-VAL DE SAONE	EPCI	FPA	CC	0,33	0,37	0,03
242101491	DU MONTBARDOIS	EPCI	FPZ	CC	0,80	0,69	-0,11
242101509	RIVES SAONE ST-J-LOSNE SEURRE	EPCI	FPU	CC	0,40	0,44	0,04
242200053	CODI	EPCI	FPU	CC	1,90	2,08	0,18
242200517	SAINT BRIEUC AGGLOMERATION	EPCI	FPU	CA	6,30	6,80	0,50
242200533	LAMBALLE COMMUNAUTE	EPCI	FPU	CC	1,73	1,77	0,04
242200566	COMMUNAUTE DE GUINGAMP	EPCI	FPU	CC	1,47	1,47	0,00
242200574	CENTRE ARMOR PUISSANCE 4	EPCI	FPU	CC	0,30	0,32	0,03
242200582	HARDOUINAIS MENE	EPCI	FPU	CC	0,42	0,51	0,09
242200590	PONTRIEUX COMMUNAUTE	EPCI	FPU	CC	0,11	0,11	0,00
242200608	PAYS DE CAULNES	EPCI	FPU	CC	0,15	0,15	0,00
242200616	QUINTIN COMMUNAUTE	EPCI	FPZ	CC	0,32	0,32	0,00
242200624	PAYS ROCHOIS	EPCI	FPU	CC	0,04	0,04	0,00
242200632	ARGUENON HUNAUDAYE	EPCI	FPU	CC	0,21	0,22	0,01
242200640	PAYS DE LANVOLLON-PLOUHA	EPCI	FPU	CC	0,29	0,29	0,00
242200657	CIDERAL	EPCI	FPU	CC	1,75	1,79	0,03

Pièce jointe X

DGFIP - Bureau GF-3C

CVAE GROUPE - MONTANTS EN REFERENCE ET EN SIMULE PAR BLOC COMMUNAL

CVAE millésime 2013 - Montants en M€

(cumul des versements perçus par les EPCI et les communes membres)

Légende :

FPA fiscalité additionnelle
FPU fiscalité unique
FPZ fiscalité de zone

CA communauté d'agglomération
CC communauté de commune
CU communauté urbaine

n° Siren EPCI ou code Insee Commune	Libellé EPCI ou libellé commune	EPCI ou Commune isolée	Option de l'EPCI	Forme juridique de l'EPCI	CVAE de référence	CVAE groupe	Ecart sim - ref
242200665	CENTRE TREGOR	EPCI	FPU	CC	0,08	0,08	0,00
242200673	PAYS DE DUGUESCLIN	EPCI	FPZ	CC	0,27	0,25	-0,02
242200681	PAYS DE PLELAN	EPCI	FPZ	CC	0,05	0,06	0,00
242200699	PAYS DE MONCONTOUR	EPCI	FPU	CC	0,23	0,21	-0,02
242200707	PLANCOET VAL D'ARGUENON	EPCI	FPZ	CC	0,51	0,52	0,01
242200715	KREIZ BREIZH	EPCI	FPU	CC	0,52	0,58	0,06
242200723	PAYS DE BOURBRIAC	EPCI	FPU	CC	0,09	0,11	0,02
242200731	PAYS D'EVРАН	EPCI	FPU	CC	0,08	0,08	0,00
242200749	PAYS D'UZEL PRES L'OUST	EPCI	FPU	CC	0,07	0,07	0,00
242200764	LE LEFF COMMUNAUTE	EPCI	FPU	CC	0,58	0,60	0,02
242200772	GUERLEDAN	EPCI	FPU	CC	0,16	0,12	-0,03
242200780	RANCE FREMUR	EPCI	FPZ	CC	0,12	0,12	0,00
242200798	LANNION-TREGOR AGGLOMERATION	EPCI	FPU	CA	3,29	3,27	-0,02
242200806	BEG AR C'HRA	EPCI	FPU	CC	0,10	0,10	0,00
242200822	CTE DU PAYS DE CORLAY	EPCI	FPU	CC	0,09	0,08	0,00
242200830	CTE DES TROIS RIVIERES	EPCI	FPU	CC	0,23	0,24	0,02
242200848	COMMUNAUTE SUD-GOELO	EPCI	FPU	CC	0,28	0,30	0,02
242200855	PAYS BELLE-ISLE EN TERRE	EPCI	FPU	CC	0,09	0,09	0,00
242214294	PAIMPOL GOELO	EPCI	FPU	CC	0,46	0,48	0,02
242214344	PAYS DE MATIGNON	EPCI	FPZ	CC	0,29	0,29	0,01
242214393	PAYS DE BEGARD	EPCI	FPU	CC	0,15	0,14	0,00
242214427	COTE DE PENTHIEVRE	EPCI	FPU	CC	0,38	0,38	0,01
242214435	CTE DE COMMUNES DU MENE	EPCI	FPU	CC	0,61	0,62	0,01
242214443	PRESQU'ILE DE LEZARDRIEUX	EPCI	FPU	CC	0,12	0,13	0,00
242214450	CALLAC ARGOAT	EPCI	FPU	CC	0,11	0,11	0,00
242300101	CREUSE THAURION GARTEMPE	EPCI	FPU	CC	0,09	0,10	0,01
242300127	AUZANCES-BELLEGARDE	EPCI	FPU	CC	0,11	0,11	0,00
242300135	PAYS SOSTRANIEN	EPCI	FPU	CC	0,38	0,37	0,00
242303139	PAYS DE BOUSSAC	EPCI	FPZ	CC	0,20	0,21	0,00
242309003	PLATEAU DE GENTIOUX	EPCI	FPU	CC	0,03	0,03	0,00
242309607	DE GUERET-SAINT VAURY	EPCI	FPU	CC	1,04	1,11	0,07
242313609	COMMUNAUTE MARCHÉ AVENIR	EPCI	FPZ	CC	0,02	0,02	0,00
242320000	BENEVENT - GRAND-BOURG	EPCI	FPA	CC	0,09	0,10	0,00
242320018	CARREFOUR DES 4 PROVINCES	EPCI	FPU	CC	0,12	0,09	-0,03
242320026	CC DES DEUX VALLEES	EPCI	FPZ	CC	0,10	0,08	-0,01
242320034	BOURGANEUF-ROYERE	EPCI	FPU	CC	0,18	0,18	0,01
242320059	AUBUSSON-FELLETIN	EPCI	FPU	CC	0,54	0,57	0,03
242320067	HAUT PAYS MARCHOIS	EPCI	FPA	CC	0,05	0,05	0,00
242320075	CC LES SOURCES (LA COURTINE)	EPCI	FPA	CC	0,04	0,05	0,01
242320083	EVAUX LES BAINS/CHAMBON SUR V.	EPCI	FPU	CC	0,10	0,09	0,00
242320091	CC CHENERAILLES	EPCI	FPU	CC	0,05	0,05	0,00
242320109	PAYS DUNOIS	EPCI	FPU	CC	0,14	0,14	0,00
242320117	LA PETITE CREUSE	EPCI	FPA	CC	0,10	0,14	0,04
242400596	HAUTS DE DRONNE	EPCI	FPA	CC	0,00	0,00	0,00
242400604	VILLAGES DU HAUT PERIGORD	EPCI	FPA	CC	0,00	0,00	0,00
242400620	PERIGORDINE	EPCI	FPU	CA	3,30	3,23	-0,07
242400646	DE CADOUIN	EPCI	FPA	CC	0,10	0,09	0,00
242400661	PAYS D'HAUTEFORT	EPCI	FPZ	CC	0,08	0,08	0,00
242400679	MONPAZIEROIS	EPCI	FPA	CC	0,03	0,03	0,00
242400711	VALLEE DE LA DORDOGNE	EPCI	FPA	CC	0,11	0,11	0,00
242400745	PAYS BEAUMONTOIS	EPCI	FPA	CC	0,08	0,07	-0,01
242400752	PAYS DE JUMILHAC LE GRAND	EPCI	FPU	CC	0,08	0,08	0,00
242400778	PERIGORD VERT	EPCI	FPA	CC	0,08	0,08	0,00
242400786	ISLE - DOUBLE	EPCI	FPZ	CC	0,36	0,39	0,03
242400794	DU PAYS ISSIGEACOIS	EPCI	FPA	CC	0,05	0,05	0,00
242400810	PAYS DE CHAMPAGNAC EN PGD	EPCI	FPU	CC	0,24	0,25	0,01
242400828	DU VERTEILLACOIS	EPCI	FPZ	CC	0,05	0,05	0,00
242400836	MOYENNE VALLEE DE L'ISLE	EPCI	FPZ	CC	0,11	0,12	0,01
242400851	DU TERRASSONNAIS	EPCI	FPZ	CC	0,44	0,47	0,03
242400869	DU PAYS DE MAREUIL EN PGD	EPCI	FPU	CC	0,10	0,13	0,02
242400877	DU CANTON DE DOMME	EPCI	FPZ	CC	0,13	0,12	-0,01
242400893	DU SALIGNACOIS	EPCI	FPZ	CC	0,08	0,08	0,00
242400901	DU RIBERACOIS	EPCI	FPZ	CC	0,26	0,27	0,00
242400919	BASSE VALLEE DE L'ISLE	EPCI	FPA	CC	0,08	0,08	0,00
242400935	DU PAYS DE SAINT AULAYE	EPCI	FPA	CC	0,30	0,35	0,04
242400943	DU PAYS DU CHATAIGNIER	EPCI	FPA	CC	0,04	0,04	0,00
242400992	DU CARLUXAIS-TERRE DE FENELON	EPCI	FPA	CC	0,13	0,13	0,00
242401008	TERRE DE CRO-MAGNON	EPCI	FPA	CC	0,23	0,23	0,00
242401016	ENTRE NAUZE ET BESSEDE	EPCI	FPZ	CC	0,08	0,09	0,01
242401024	DU PAYS DE LANOUAILLE	EPCI	FPU	CC	0,18	0,21	0,02
242401032	PERIGORD VERT GRANITIQUE	EPCI	FPU	CC	0,10	0,09	-0,01
242401040	DU BRANTOMOIS	EPCI	FPA	CC	0,13	0,13	0,00
242401057	DU PAYS VERNOIS	EPCI	FPA	CC	0,12	0,12	0,00
242401065	DU PAYS THIBERIEEN	EPCI	FPU	CC	0,36	0,39	0,03
242401099	VALLEE DE LA VEZERE	EPCI	FPZ	CC	0,14	0,13	0,00
242401107	DU PAYS DE VILLAMBLARD	EPCI	FPA	CC	0,04	0,04	0,00

Pièce jointe X

DGFIP - Bureau GF-3C

CVAE GROUPE - MONTANTS EN REFERENCE ET EN SIMULE PAR BLOC COMMUNAL

CVAE millésime 2013 - Montants en M€

(cumul des versements perçus par les EPCI et les communes membres)

Légende :

FPA fiscalité additionnelle
FPU fiscalité unique
FPZ fiscalité de zone

CA communauté d'agglomération
CC communauté de commune
CU communauté urbaine

n° Siren EPCI ou code Insee Commune	Libellé EPCI ou libellé commune	EPCI ou Commune isolée	Option de l'EPCI	Forme juridique de l'EPCI	CVAE de référence	CVAE groupe	Ecart sim - ref
242401115	DE BERGERAC POURPRE	EPCI	FPU	CC	1,98	2,01	0,04
242401123	DU TERROIR DE LA TRUFFE	EPCI	FPA	CC	0,06	0,07	0,01
242401131	DORDOGNE EYRAUD LIDOIRE	EPCI	FPU	CC	0,16	0,17	0,01
242401149	VAL ET COTEAUX D'EYMET	EPCI	FPA	CC	0,09	0,10	0,01
242401156	DU GURSONNAIS	EPCI	FPA	CC	0,04	0,05	0,01
242401172	PERIGORD NONTRONNAIS	EPCI	FPU	CC	0,34	0,40	0,06
242401180	BASSIN LINDOIS	EPCI	FPU	CC	0,15	0,16	0,01
242401198	TROIS VALLEES DU BERGERACOIS	EPCI	FPZ	CC	0,22	0,24	0,02
242401206	VAL DE DRONNE	EPCI	FPA	CC	0,07	0,07	0,00
242401214	ASTERIENNE ISLE ET VERN	EPCI	FPZ	CC	0,34	0,35	0,01
242401222	MUSSIDANAIS EN PERIGORD	EPCI	FPZ	CC	0,25	0,27	0,02
242401230	CAUSSES ET VEZERE	EPCI	FPZ	CC	0,46	0,46	0,00
242401248	ENTRE DORDOGNE ET LOUYRE	EPCI	FPA	CC	0,15	0,33	0,18
242401255	DES COTEAUX DE SIGOULES	EPCI	FPA	CC	0,08	0,09	0,00
242401271	DE LA VALLEE DU SALEMBRE	EPCI	FPA	CC	0,01	0,01	0,00
242401289	CAUSSES RIVIERES EN PERIGORD	EPCI	FPZ	CC	0,11	0,11	0,00
242401305	MONTAIGNE EN MONTRAVEL	EPCI	FPZ	CC	0,14	0,18	0,04
242500320	COMMUNAUTE DE MONTBENOIT	EPCI	FPA	CC	0,12	0,14	0,03
242500338	CTE CNES DU LARMONT	EPCI	FPZ	CC	1,90	1,86	-0,03
242500361	CTE AGGLO GRAND BESANCON	EPCI	FPU	CA	11,20	11,93	0,73
242500379	AMANCEY LOUE-LISON	EPCI	FPZ	CC	0,12	0,12	0,00
242500619	DES ISLES DU DOUBS	EPCI	FPZ	CC	0,15	0,15	0,00
242500668	DES PREMIERS SAPINS	EPCI	FPA	CC	0,02	0,02	0,00
242503886	DU PAYS DE MONTBELIARD	EPCI	FPU	CA	8,22	9,60	1,38
242504116	CTE COMMUNES VAL DE MORTEAU	EPCI	FPU	CC	1,04	0,97	-0,07
242504181	PAYS PIERREFONTAINE VERCE	EPCI	FPZ	CC	0,79	0,79	0,00
242504207	CTE DE CNES PAYS D'ORNANS	EPCI	FPZ	CC	0,49	0,56	0,07
242504215	MONT D'OR ET DEUX LACS	EPCI	FPA	CC	0,21	0,20	0,00
242504280	CTE CNES PAYS DE ROUGEMONT	EPCI	FPZ	CC	0,04	0,05	0,00
242504330	DU CANTON DE QUINGEY	EPCI	FPA	CC	0,18	0,17	-0,01
242504348	DES HAUTS DU DOUBS	EPCI	FPA	CC	0,08	0,08	0,00
242504355	DU PLATEAU DU RUSSEY	EPCI	FPA	CC	0,12	0,12	0,00
242504363	DE LA VALLEE DU RUPT	EPCI	FPA	CC	0,06	0,06	0,00
242504371	DU VALLON DE SANCEY	EPCI	FPZ	CC	0,07	0,07	-0,01
242504389	DES TROIS CANTONS	EPCI	FPU	CC	0,20	0,21	0,01
242504397	DE SAINT HIPPOLYTE	EPCI	FPA	CC	0,06	0,09	0,03
242504413	DU VAL DE LA DAME BLANCHE	EPCI	FPA	CC	0,41	0,43	0,03
242504421	DU VAL SAINT VITOIS	EPCI	FPZ	CC	0,53	0,54	0,01
242504439	DE VAITE AIGREMENT	EPCI	FPA	CC	0,11	0,15	0,04
242504447	DU PAYS BAUMOIS	EPCI	FPZ	CC	0,45	0,45	0,00
242504454	DE LA BUSSIERE	EPCI	FPA	CC	0,02	0,02	0,00
242504462	BALCONS DU LOMONT	EPCI	FPA	CC	0,14	0,18	0,04
242504470	ENTRE DESSOUBRE ET BARBECHE	EPCI	FPA	CC	0,03	0,03	0,00
242504488	ESPACE LEVIER VAL D'USIERS CCA	EPCI	FPZ	CC	0,19	0,20	0,01
242504496	PLATEAU DE FRASNE ET DU VAL DU	EPCI	FPU	CC	0,17	0,17	0,00
242504504	DES RIVES DE L'OGNON	EPCI	FPA	CC	0,04	0,04	0,00
242600252	C C DU VAL DE DROME	EPCI	FPU	CC	1,08	1,31	0,22
242600401	CC DU PAYS DE GRIGNAN	EPCI	FPA	CC	0,18	0,18	0,00
242600450	MONTILIMAR SESAME	EPCI	FPU	CA	3,80	3,88	0,08
242600468	LE PAYS DE MARSANNE	EPCI	FPU	CC	0,14	0,15	0,01
242600484	RHONE-VALLOIRE	EPCI	FPU	CC	1,58	1,58	0,00
242600492	LE PAYS DE DIEULEFIT	EPCI	FPU	CC	0,14	0,14	0,00
242600526	CRESTOIS	EPCI	FPA	CC	0,12	0,14	0,02
242600534	C C DU DIOIS	EPCI	FPA	CC	0,23	0,23	0,00
242600542	C.C. DU VERCORS	EPCI	FPA	CC	0,03	0,03	0,00
242600559	C C DU PAYS DE SAILLANS	EPCI	FPZ	CC	0,04	0,04	0,00
242600567	PAYS DE L'HERBASSE	EPCI	FPU	CC	0,52	0,70	0,18
242600575	DU PAYS DE BUIS LES BARONNIES	EPCI	FPA	CC	0,13	0,13	0,00
242600583	LE PAYS DU ROYANS	EPCI	FPU	CC	0,17	0,17	0,00
242600591	C.C. DU VAL D'EYGUES	EPCI	FPA	CC	0,32	0,34	0,01
242600609	PAYS DE ROMANS	EPCI	FPU	CA	2,60	2,75	0,15
242600625	LES DEUX RIVES REGION ST VALLI	EPCI	FPU	CC	0,83	1,16	0,33
242600633	CANTON DE BOURG DE PEAGE	EPCI	FPU	CC	2,22	1,95	-0,28
242600641	LES HAUTES BARONNIES	EPCI	FPA	CC	0,04	0,04	0,00
242600658	LE PAYS DE REMUZAT	EPCI	FPA	CC	0,01	0,01	0,00
242600666	PAYS DE L'HERMITAGE	EPCI	FPU	CC	1,32	1,36	0,04
242600674	LES CONFLUENCES DROME ARDECHE	EPCI	FPA	CC	1,03	1,06	0,04
242600690	LA GALAURE	EPCI	FPU	CC	0,17	0,22	0,06
242700276	CTE DE COMM DE CONCHES	EPCI	FPA	CC	0,33	0,31	-0,02
242700284	CTE DE COMMUNES DE L'ANDELLE	EPCI	FPZ	CC	0,54	0,85	0,30
242700292	CTE COMM DU ROUMOIS NORD	EPCI	FPU	CC	0,46	0,45	-0,02
242700318	CTE COMM CANT BEAUMESNIL	EPCI	FPA	CC	0,07	0,07	0,00
242700326	CANT BOURGHEROULDE-INFREVILLE	EPCI	FPU	CC	0,32	0,34	0,01
242700334	CTE COMM PAYS DE DAMVILLE	EPCI	FPZ	CC	0,23	0,24	0,01
242700359	CTE DE QUILLEBEUF / SEINE	EPCI	FPA	CC	0,09	0,08	0,00
242700367	CTE DE PONT AUDEMER	EPCI	FPA	CC	1,20	1,37	0,16

Pièce jointe X

DGFIP - Bureau GF-3C

CVAE GROUPE - MONTANTS EN REFERENCE ET EN SIMULE PAR BLOC COMMUNAL

CVAE millésime 2013 - Montants en M€

(cumul des versements perçus par les EPCI et les communes membres)

Légende :

FPA fiscalité additionnelle

CA

communauté d'agglomération

FPU fiscalité unique

CC

communauté de commune

FPZ fiscalité de zone

CU

communauté urbaine

n° Siren EPCI ou code Insee Commune	Libellé EPCI ou libellé commune	EPCI ou Commune isolée	Option de l'EPCI	Forme juridique de l'EPCI	CVAE de référence	CVAE groupe	Ecart sim - ref
242700375	CTE DE CNES DE RUGLES	EPCI	FPZ	CC	0,23	0,24	0,01
242700383	CTE D AMFREVILLE LA CPGNE	EPCI	FPU	CC	0,14	0,14	0,00
242700391	CTE LA RISLE CHARENTONNE	EPCI	FPA	CC	0,52	0,53	0,01
242700409	SEINE-EURE	EPCI	FPU	CA	5,55	6,69	1,13
242700417	CTE CANTON LYONS LA FORET	EPCI	FPA	CC	0,04	0,04	0,00
242700425	CTE CANTON DE THIBERVILLE	EPCI	FPA	CC	0,13	0,12	0,00
242700433	CTE CANTON DE CORMELLES	EPCI	FPZ	CC	0,15	0,14	-0,01
242700441	CTE DU CANTON D'ETREPAGNY	EPCI	FPZ	CC	0,43	0,42	-0,01
242700458	CTE DE SEINE-BORD	EPCI	FPU	CC	0,67	0,77	0,10
242700466	CTE CANTON DE BROGLIE	EPCI	FPA	CC	0,24	0,24	0,00
242700474	CTE VAL DE RISLE	EPCI	FPA	CC	0,25	0,21	-0,03
242700482	INTERCOM DU PAYS BEAUMONTAIS	EPCI	FPZ	CC	0,35	0,31	-0,03
242700490	DU PAYS DE VERNEUIL SUR AVRE	EPCI	FPZ	CC	0,84	1,01	0,17
242700508	DU CANTON DE BRIONNE	EPCI	FPU	CC	0,10	0,10	0,00
242700516	EPTÉ-VEXIN-SEINE	EPCI	FPA	CC	0,08	0,07	-0,01
242700524	DU VIEVRE-LIEUVIN	EPCI	FPZ	CC	0,03	0,04	0,00
242700557	RURALES DU SUD DE L'EURE	EPCI	FPZ	CC	0,23	0,23	0,00
242700565	CTE COM LA PORTE NORMANDE	EPCI	FPZ	CC	0,58	0,58	0,01
242700573	D'EVREUX	EPCI	FPU	CA	5,12	5,84	0,72
242700581	DE BERNAÏ ET DE SES ENVIRONS	EPCI	FPZ	CC	0,85	0,84	-0,01
242700599	BEUZEVILLE	EPCI	FPA	CC	0,59	0,57	-0,02
242700607	DU PAYS DU NEUBOURG	EPCI	FPZ	CC	0,93	0,84	-0,09
242700615	BRETEUIL SUR ITON	EPCI	FPZ	CC	0,19	0,19	0,00
242700623	CTE EURE-MADRIE-SEINE	EPCI	FPU	CC	2,30	2,14	-0,16
242700631	DES ANDELYS ET DE SES ENVIRONS	EPCI	FPU	CC	0,53	0,52	0,00
242700649	CTE AGGLO DES PORTES DE L'EURE	EPCI	FPU	CA	3,54	3,26	-0,28
242700656	GISORS EPTE LEVRIERE	EPCI	FPZ	CC	0,63	0,72	0,09
242800217	DU BOIS - GUESLIN	EPCI	FPZ	CC	0,16	0,14	-0,02
242800290	LA BEAUCE D'ORGERES	EPCI	FPU	CC	0,20	0,19	-0,01
242852309	DE L OREE DU PERCHE	EPCI	FPZ	CC	0,10	0,10	0,00
242852416	DU VAL DROUETTE	EPCI	FPU	CC	1,17	1,18	0,01
242852424	des TROIS RIVIERES	EPCI	FPU	CC	0,26	0,26	0,00
242852432	DES TERR ET VALL DE MAINTENON	EPCI	FPU	CC	0,39	0,35	-0,05
242852440	DREUX AGGLOMERATION	EPCI	FPU	CA	3,01	3,51	0,50
242852457	DES VILLAGES DU DROUVAIS	EPCI	FPZ	CC	0,38	0,37	-0,01
242852465	DU BONNEVALAIS	EPCI	FPU	CC	0,43	0,45	0,01
242852473	DU PAYS DE COMBRAY	EPCI	FPU	CC	0,23	0,21	-0,02
242852481	DU PAYS COURVILLOIS	EPCI	FPU	CC	0,44	0,45	0,00
242852499	DE LA BEAUCE VOVEENNE	EPCI	FPU	CC	0,40	0,40	0,00
242852507	DU THYMERAIS	EPCI	FPU	CC	0,60	0,60	0,00
242852515	PERCHE SENONCHOIS	EPCI	FPU	CC	0,18	0,18	0,00
242852523	VAL D AVRE	EPCI	FPU	CC	0,38	0,38	0,00
242852531	BEAUCE ALNELOISE	EPCI	FPU	CC	0,57	0,61	0,04
242852549	DES PORTES DU PERCHE	EPCI	FPU	CC	0,31	0,31	0,00
242852556	DU PLATEAU DE BREZOLLES-CCPB	EPCI	FPU	CC	0,08	0,08	0,00
242852564	DU PERCHE-GOUET	EPCI	FPU	CC	0,51	0,53	0,01
242852572	DES QUATRE VALLEES	EPCI	FPU	CC	0,39	0,40	0,01
242852580	DES PLAINES ET VALLEES DUNOISE	EPCI	FPU	CC	0,11	0,11	0,00
242852598	DU DUNOIS	EPCI	FPZ	CC	0,93	1,04	0,12
242852606	DU VAL DE VOISE	EPCI	FPA	CC	0,74	0,73	-0,01
242852614	DE LA BEAUCE DE JANVILLE	EPCI	FPU	CC	0,72	0,71	-0,01
242852630	DU PERCHE THIRONNAIS	EPCI	FPZ	CC	0,11	0,12	0,00
242900074	CTE DE COM PAYS D'IROISE	EPCI	FPU	CC	0,78	0,78	0,00
242900314	BREST METROPOLE OCEANE	EPCI	FPU	CU	13,05	13,28	0,23
242900553	CTE DU PAYS DES ABERS	EPCI	FPU	CC	1,10	1,12	0,02
242900561	CTE DE HAUTE CORNOUAILLE	EPCI	FPU	CC	0,45	0,43	-0,01
242900629	COMMUNAUTE DU CAP SIZUN	EPCI	FPU	CC	0,23	0,24	0,01
242900637	COMMUNAUTE DU YEUN ELEZ	EPCI	FPU	CC	0,20	0,21	0,01
242900645	DOUARNENEZ COMMUNAUTE	EPCI	FPU	CC	0,90	0,87	-0,03
242900652	COMMUNAUTE DU PAYS GLAZYK	EPCI	FPU	CC	0,40	0,38	-0,02
242900660	CTE DU PAYS FOUESNANTAIS	EPCI	FPU	CC	1,29	1,19	-0,10
242900694	CTE DU PAYS DE QUIMPERLE	EPCI	FPU	CC	2,13	2,27	0,14
242900702	CTE DU PAYS BIGOUDEN SUD	EPCI	FPU	CC	0,91	0,95	0,04
242900710	CTE DU HAUT PAYS BIGOUDEN	EPCI	FPU	CC	0,41	0,39	-0,03
242900728	QUIMPER COMMUNAUTE	EPCI	FPU	CA	6,09	6,81	0,71
242900736	CTE DE LA BAIE DU KERNIC	EPCI	FPU	CC	0,27	0,29	0,02
242900744	POHER COMMUNAUTE	EPCI	FPU	CC	0,79	0,76	-0,04
242900751	CTE PAYS DE LANDIVISIAU	EPCI	FPU	CC	1,44	1,58	0,14
242900769	CONCARNEAU CORNOUAILLE AGGLOME	EPCI	FPU	CA	1,97	1,93	-0,04
242900777	CTE COM DU PAYS LEONARD	EPCI	FPU	CC	0,72	0,87	0,16
242900785	C C DES MONTS D'ARREE	EPCI	FPU	CC	0,06	0,07	0,01
242900793	CC LESNEVEN COTE LEGENDES	EPCI	FPU	CC	0,94	0,92	-0,02
242900801	CC LANDERNEAU - DAOULAS	EPCI	FPU	CC	2,10	2,49	0,39
242900827	C C PRESQU'ILE DE CROZON	EPCI	FPU	CC	0,34	0,35	0,01
242900835	MORLAIX COMMUNAUTE	EPCI	FPU	CA	2,68	2,57	-0,12

Pièce jointe X

DGFIP - Bureau GF-3C

CVAE GROUPE - MONTANTS EN REFERENCE ET EN SIMULE PAR BLOC COMMUNAL

CVAE millésime 2013 - Montants en M€

(cumul des versements perçus par les EPCI et les communes membres)

Légende :

FPA fiscalité additionnelle

CA

communauté d'agglomération

FPU fiscalité unique

CC

communauté de commune

FPZ fiscalité de zone

CU

communauté urbaine

n° Siren EPCI ou code Insee Commune	Libellé EPCI ou libellé commune	EPCI ou Commune isolée	Option de l'EPCI	Forme juridique de l'EPCI	CVAE de référence	CVAE groupe	Ecart sim - ref
242913309	REGION DE PLEYBEN	EPCI	FPU	CC	0,13	0,13	0,00
242913317	AULNE MARITIME	EPCI	FPZ	CC	0,46	0,43	-0,03
242913325	PAYS DE CHATEAULIN ET DU PORZA	EPCI	FPU	CC	0,60	0,59	-0,01
243000262	C C DE L'AIGOUAL	EPCI	FPA	CC	0,03	0,03	0,00
243000270	C C DU PAYS VIGANAIS	EPCI	FPU	CC	0,21	0,21	0,00
243000288	C A DU GRAND ALES EN CEVENNES	EPCI	FPU	CA	4,51	3,94	-0,57
243000296	C C DU PAYS DE SOMMIERES	EPCI	FPU	CC	0,34	0,35	0,01
243000304	C C REGION DE VEZENOBRES	EPCI	FPU	CC	0,22	0,22	0,00
243000379	LES GARRIGUES ACTIVES	EPCI	FPA	CC	0,02	0,02	0,00
243000445	C.C. AUTOUR D'ANDUZE	EPCI	FPU	CC	0,19	0,20	0,01
243000452	VIVRE EN CEVENNES	EPCI	FPU	CC	0,11	0,12	0,01
243000486	C.C DES CEVENNES ACTIVES	EPCI	FPA	CC	0,06	0,06	0,00
243000528	DES HAUTES CEVENNES	EPCI	FPA	CC	0,02	0,02	0,00
243000536	COTE DU RHONE GARDOISE	EPCI	FPU	CC	0,24	0,24	0,00
243000544	CEZE SUD	EPCI	FPU	CC	1,21	1,36	0,15
243000551	PAYS GRAND'COMBIEN	EPCI	FPU	CC	0,12	0,12	0,00
243000569	RHONY VISTRE VIDOURLE	EPCI	FPU	CC	1,24	1,53	0,29
243000585	BEUCAIRE-TERRES D'ARGENCE	EPCI	FPU	CC	1,13	1,17	0,04
243000593	DE PETITE CAMARGUE	EPCI	FPU	CC	1,33	1,27	-0,06
243000619	DE LUZEGE	EPCI	FPU	CC	0,69	0,71	0,03
243000627	DU MONT BOUQUET	EPCI	FPU	CC	0,01	0,01	0,00
243000635	VALCEZARD	EPCI	FPU	CC	0,08	0,08	0,00
243000643	DE NIMES METROPOLE	EPCI	FPU	CA	11,13	11,10	-0,02
243000650	TERRE DE CAMARGUE	EPCI	FPU	CC	0,72	0,74	0,02
243000684	DU PONT DU GARD	EPCI	FPU	CC	1,59	2,26	0,67
243000726	DU GRAND LUSSAN	EPCI	FPU	CC	0,02	0,02	0,00
243000734	RHONE-CEZE-LANGUEDOC	EPCI	FPU	CC	2,05	1,98	-0,07
243000742	LEINS-GARDONNENQUE	EPCI	FPU	CC	0,18	0,19	0,01
243000759	DU VAL DE TAVE	EPCI	FPU	CC	0,10	0,10	0,00
243000767	DE LA VALLEE BORGNE	EPCI	FPA	CC	0,02	0,02	0,00
243000775	AUTOUR DE LEDIGNAN	EPCI	FPU	CC	0,05	0,05	0,00
243000783	COUTACH VIDOURLE	EPCI	FPU	CC	0,15	0,15	0,00
243000809	CEVENNES GARRIGUE	EPCI	FPZ	CC	0,12	0,12	0,00
243100179	CO.LAUR.SUD	EPCI	FPU	CC	0,16	0,19	0,03
243100377	CANTON DE SAINT MARTORY	EPCI	FPU	CC	0,13	0,12	0,00
243100518	DU GRAND TOULOUSE	EPCI	FPU	CU	74,94	75,45	0,51
243100542	VALLEE DE L'ARIEGE	EPCI	FPU	CC	0,57	0,41	-0,17
243100567	LAURAGAIS REVEL SOREZOIS	EPCI	FPA	CC	0,89	0,93	0,03
243100609	CC DES TROIS VALLEES	EPCI	FPU	CC	0,05	0,05	0,00
243100633	DU SICOVAL	EPCI	FPU	CA	5,86	5,62	-0,25
243100641	NEBOUZAN-RIVIERE-VERDUN	EPCI	FPU	CC	0,23	0,24	0,01
243100658	CTE DE CNES DU VOLVESTRE	EPCI	FPZ	CC	0,45	0,40	-0,05
243100682	CC LEZE-ARIEGE-GARONNE	EPCI	FPZ	CC	0,16	0,17	0,01
243100690	DU MURETAIN	EPCI	FPU	CA	4,13	4,20	0,07
243100708	CC AXE SUD	EPCI	FPU	CC	0,91	0,92	0,01
243100716	CC DE GARONNE LOUGE	EPCI	FPZ	CC	0,17	0,17	-0,01
243100724	CC DU HAUT COMMINGES	EPCI	FPU	CC	0,11	0,11	0,00
243100732	DES COTEAUX DU GIROU	EPCI	FPU	CC	0,29	0,29	0,01
243100765	CC DU CANTON D'AURIGNAC	EPCI	FPU	CC	0,04	0,04	0,00
243100773	CC DU CANTON DE VILLEMUR	EPCI	FPZ	CC	0,45	0,69	0,24
243100781	CC DE LA SAVE AU TOUCH	EPCI	FPU	CC	0,67	0,65	-0,02
243100799	CC DU SAINT-GAUDINOIS	EPCI	FPU	CC	1,64	1,44	-0,20
243100815	DES COTEAUX-BELLEVUE	EPCI	FPU	CC	0,27	0,31	0,04
243100849	CANTON DE SAINT BEAT	EPCI	FPA	CC	0,08	0,08	0,00
243100856	CC CANTON DE CADOURS	EPCI	FPU	CC	0,07	0,07	0,00
243100864	CC SAVE ET GARONNE	EPCI	FPU	CC	0,52	0,51	-0,01
243100872	CC COTEAUX DE SAVES	EPCI	FPZ	CC	0,02	0,02	0,00
243100880	CC COEUR LAURAGAIS	EPCI	FPU	CC	0,12	0,11	-0,01
243100898	DJ SAVES	EPCI	FPU	CC	0,16	0,16	0,00
243200300	LE VAL DE GERS	EPCI	FPU	CC	0,12	0,12	0,00
243200391	LOMAGNE GERMOISE	EPCI	FPU	CC	0,70	0,83	0,13
243200409	BAS ARMAGNAC	EPCI	FPA	CC	0,27	0,26	-0,02
243200417	LA TENAREZE	EPCI	FPU	CC	0,47	0,47	0,00
243200425	COEUR D ASTARAC EN GASCOGNE	EPCI	FPU	CC	0,26	0,26	0,00
243200441	TERRIDE ARCADECHE	EPCI	FPA	CC	0,06	0,06	0,00
243200458	GRAND ARMAGNAC	EPCI	FPA	CC	0,47	0,47	0,00
243200466	LES BASTIDES DU VAL D'ARRATS	EPCI	FPU	CC	0,09	0,09	0,00
243200474	ARRATS GIMONE	EPCI	FPU	CC	0,30	0,32	0,02
243200482	COEUR DE LOMAGNE	EPCI	FPA	CC	0,06	0,07	0,01
243200508	BASTIDES ET VALLONS DU GERS	EPCI	FPZ	CC	0,12	0,12	0,00
243200516	HAUTES VALLEES	EPCI	FPA	CC	0,04	0,04	0,00
243200524	VALS ET VILLAGES EN ASTARAC	EPCI	FPA	CC	0,06	0,06	0,00
243200532	HAUTES VALLEES DE GASCOGNE	EPCI	FPU	CC	0,24	0,24	0,00
243200540	GRAND AUCH AGGLOMERATION	EPCI	FPU	CA	1,67	1,85	0,18
243200565	COEUR DE GASCOGNE	EPCI	FPU	CC	0,11	0,11	0,00
243200573	MONTS ET VALLEES DE L'ADOUR	EPCI	FPU	CC	0,18	0,16	-0,02

Pièce jointe X

DGFIP - Bureau GF-3C

CVAE GROUPE - MONTANTS EN REFERENCE ET EN SIMULE PAR BLOC COMMUNAL

CVAE millésime 2013 - Montants en M€

(cumul des versements perçus par les EPCI et les communes membres)

Légende : FPA fiscalité additionnelle CA communauté d'agglomération
 FPU fiscalité unique CC communauté de commune
 FPZ fiscalité de zone CU communauté urbaine

n° Siren EPCI ou code Insee Commune	Libellé EPCI ou libellé commune	EPCI ou Commune isolée	Option de l'EPCI	Forme juridique de l'EPCI	CVAE de référence	CVAE groupe	Ecart sim - ref
243200599	LE SAVES	EPCI	FPZ	CC	0,21	0,22	0,01
243200607	ARTAGNAN EN FEZENSAC	EPCI	FPU	CC	0,19	0,17	-0,01
243200623	TERRES D'ARMAGNAC	EPCI	FPU	CC	0,05	0,06	0,01
243200631	COTEAUX DE GIMONE	EPCI	FPA	CC	0,05	0,05	0,00
243300316	COMMUNAUTE URBAINE DE BOR	EPCI	FPU	CU	60,89	60,95	0,06
243300563	BASSIN D'ARCACHON SUD POLE ATL	EPCI	FPU	CA	2,36	2,40	0,04
243300738	POINTE DU MEDOC	EPCI	FPU	CC	0,31	0,31	0,00
243300795	L'ENTRE DEUX MERS OUEST	EPCI	FPU	CC	0,03	0,03	0,00
243300811	de l'ESTUAIRE-CANTON ST CIERS	EPCI	FPU	CC	2,11	2,14	0,03
243300837	CENTRE MEDOC	EPCI	FPU	CC	0,61	0,62	0,01
243300894	CANTON DE BOURG/GIRONDE	EPCI	FPU	CC	0,20	0,19	-0,01
243301116	PAYS DE PELLEGRUE	EPCI	FPA	CC	0,09	0,09	0,00
243301124	PAYS SAUVETERRE DE GUYENN	EPCI	FPU	CC	0,16	0,15	-0,01
243301165	CESTAS CANEJAN	EPCI	FPU	CC	3,14	3,00	-0,14
243301173	VALLON DE L'ARTOLIE	EPCI	FPU	CC	0,08	0,08	0,00
243301181	CANTON DE SAINT SAVIN	EPCI	FPU	CC	0,34	0,36	0,02
243301215	DU CREONNAIS	EPCI	FPA	CC	0,27	0,28	0,01
243301223	DU CUBZAGUAIS	EPCI	FPU	CC	0,73	0,73	0,00
243301231	CAPTIEUX-GRIGNOLS	EPCI	FPU	CC	0,10	0,10	0,00
243301249	DU SECTEUR DE ST LOUBES	EPCI	FPU	CC	1,64	1,73	0,09
243301256	JURIDICTION DE ST EMILION	EPCI	FPU	CC	0,29	0,30	0,02
243301264	DE MONTESQUIEU	EPCI	FPU	CC	1,64	1,64	0,00
243301272	DU BAZADAIS	EPCI	FPU	CC	0,38	0,38	0,01
243301280	DU CANTON DE VILLANDRAUT	EPCI	FPU	CC	0,11	0,13	0,02
243301298	DU TARGONNAIS	EPCI	FPA	CC	0,07	0,07	0,00
243301306	DU PAYS PAROUPIAN	EPCI	FPA	CC	0,07	0,08	0,01
243301322	DU SUD LIBOURNAIS	EPCI	FPU	CC	0,50	0,50	0,00
243301355	DES COTEAUX BORDELAIS	EPCI	FPU	CC	0,93	0,87	-0,05
243301371	DU PAYS FOYEN	EPCI	FPU	CC	0,42	0,43	0,00
243301389	MEDULLIENNE	EPCI	FPU	CC	0,36	0,35	-0,01
243301397	DU CANTON DE FRONSAC	EPCI	FPU	CC	0,37	0,37	0,01
243301405	DU VAL DE L'EYRE	EPCI	FPU	CC	0,46	0,47	0,01
243301413	DES LACS MEDOCAINS	EPCI	FPU	CC	0,32	0,32	0,00
243301421	COEUR DU MEDOC	EPCI	FPU	CC	0,39	0,41	0,02
243301439	DES PORTES DE L'ENTRE 2 MERS	EPCI	FPU	CC	0,46	0,46	0,00
243301447	MEDOC-ESTUAIRE	EPCI	FPU	CC	0,49	0,54	0,05
243301454	CASTILLON/PUJOLS	EPCI	FPU	CC	0,39	0,40	0,01
243301462	DES COTEAUX MACARIENS	EPCI	FPU	CC	0,12	0,12	0,00
243301470	DES COTEAUX DE GARONNE	EPCI	FPA	CC	0,14	0,15	0,00
243301488	DU PAYS DE LANGON	EPCI	FPU	CC	1,33	1,09	-0,24
243301504	DU BASSIN D'ARCACHON NORD ATLA	EPCI	FPA	CC	2,13	2,40	0,27
243301512	DU REOLAIS	EPCI	FPU	CC	0,45	0,45	-0,01
243301520	DU PAYS D'AUROS	EPCI	FPU	CC	0,14	0,17	0,03
243301538	DU CANTON DE PODENSAC	EPCI	FPU	CC	0,56	0,60	0,04
243301546	DU MONSEGUARIS	EPCI	FPU	CC	0,04	0,04	0,00
243301553	DU LUSSACAIS	EPCI	FPU	CC	0,09	0,09	0,00
243400017	AGGLOMERATION DE MONTPELLIER	EPCI	FPU	CA	29,23	31,14	1,91
243400355	DU CLERMONTAIS	EPCI	FPU	CC	0,50	0,51	0,01
243400389	MONT.HAUT LANGUEDOC	EPCI	FPU	CC	0,14	0,16	0,02
243400413	FRAMPS 909	EPCI	FPU	CC	0,07	0,07	0,00
243400454	SAINT-CHINIANAIS	EPCI	FPU	CC	0,11	0,11	0,00
243400470	DU PAYS DE L'OR	EPCI	FPU	CA	2,45	2,56	0,11
243400488	LA DOMITIENNE	EPCI	FPU	CC	0,70	0,81	0,11
243400512	FAUGERES	EPCI	FPU	CC	0,03	0,03	0,00
243400520	DU PAYS DE LUNEL	EPCI	FPU	CC	1,44	1,49	0,05
243400538	MONT S D'ORB	EPCI	FPU	CC	0,07	0,07	0,00
243400546	PAYS DE LAMALOU-LES-BAINS	EPCI	FPA	CC	0,25	0,26	0,01
243400553	DU PAYS ST PONAIS	EPCI	FPU	CC	0,10	0,11	0,01
243400611	COMBES ET TAUSSAC	EPCI	FPA	CC	0,01	0,01	0,00
243400629	ORB ET JAUR	EPCI	FPU	CC	0,03	0,03	0,00
243400637	CEPS ET SYLVES	EPCI	FPU	CC	0,01	0,02	0,00
243400678	COTEAUX ET CHATEAUX	EPCI	FPU	CC	0,04	0,05	0,00
243400686	CANAL-LIROU	EPCI	FPU	CC	0,14	0,13	0,00
243400694	VALLEE DE L'HERAULT	EPCI	FPU	CC	0,78	0,73	-0,04
243400710	ORB ET TAUROU	EPCI	FPU	CC	0,11	0,11	0,00
243400728	DU PAYS DE THONGUE	EPCI	FPU	CC	0,12	0,14	0,02
243400736	CEVENNES GANGEOISES-SUMENOISES	EPCI	FPU	CC	0,21	0,22	0,00
243400751	NORD DU BASSIN DE THAU	EPCI	FPU	CC	0,65	0,57	-0,08
243400769	BEZIERS MEDITERRANEE	EPCI	FPU	CA	6,22	6,20	-0,02
243400777	AVENE ORB ET GRAVEZON	EPCI	FPU	CC	0,26	0,19	-0,07
243400819	HERAULT MEDITERRANEE	EPCI	FPU	CA	2,80	2,80	0,00
243400827	BASSIN DE THAU	EPCI	FPU	CA	3,13	3,14	0,02
243500139	DE RENNES METROPOLE	EPCI	FPU	CA	36,28	36,72	0,44
243500147	FOUGERES COMMUNAUTE	EPCI	FPU	CC	2,27	2,43	0,16
243500485	PAYS DE ST MEEN LE GRAND	EPCI	FPU	CC	0,39	0,37	-0,02
243500493	CANTON DE PIPRIAC	EPCI	FPU	CC	0,32	0,41	0,09

Pièce jointe X

DGFIP - Bureau GF-3C

CVAE GROUPE - MONTANTS EN REFERENCE ET EN SIMULE PAR BLOC COMMUNAL

CVAE millésime 2013 - Montants en M€

(cumul des versements perçus par les EPCI et les communes membres)

Légende :	FPA fiscalité additionnelle	CA	communauté d'agglomération
	FPU fiscalité unique	CC	communauté de commune
	FPZ fiscalité de zone	CU	communauté urbaine

n° Siren EPCI ou code Insee Commune	Libellé EPCI ou libellé commune	EPCI ou Commune isolée	Option de l'EPCI	Forme juridique de l'EPCI	CVAE de référence	CVAE groupe	Ecart sim - ref
243500501	COGLAIS COMMUNAUTE	EPCI	FPU	CC	0,52	0,54	0,01
243500535	LOUVIGNE COMMUNAUTE	EPCI	FPU	CC	0,16	0,18	0,03
243500543	ANTRAIN COMMUNAUTE	EPCI	FPU	CC	0,29	0,34	0,05
243500550	MONTFORT COMMUNAUTE	EPCI	FPU	CC	0,75	0,73	-0,03
243500568	DU PAYS DE MONTAUBAN	EPCI	FPU	CC	0,61	0,60	0,00
243500576	BAIE DU MONT ST MICHEL-P. BGNE	EPCI	FPU	CC	0,11	0,11	0,00
243500584	ACSOR-CANTON DE GUICHEN	EPCI	FPU	CC	0,75	0,76	0,02
243500592	PAYS ST AUBIN DU CORMIER	EPCI	FPU	CC	0,28	0,28	0,00
243500600	DU PAYS GUERCHAIS	EPCI	FPU	CC	0,52	0,55	0,03
243500618	BROCELIANDE	EPCI	FPU	CC	0,39	0,40	0,00
243500626	DU PAYS DE BECHEREL	EPCI	FPU	CC	0,13	0,13	0,00
243500634	PAYS DE LA ROCHE AUX FEES	EPCI	FPU	CC	1,03	1,11	0,08
243500642	P.MOYENNE VILAINE-SEMNON	EPCI	FPU	CC	0,92	1,01	0,10
243500659	DU PAYS DE CHATEAUGIRON	EPCI	FPU	CC	1,64	1,49	-0,15
243500667	DU VAL D ILLE	EPCI	FPU	CC	0,99	1,01	0,02
243500675	DU PAYS D AUBIGNE	EPCI	FPU	CC	0,15	0,16	0,00
243500683	DU PAYS DE MAURE DE BGNE	EPCI	FPU	CC	0,24	0,32	0,07
243500691	P.DOL-BAIE MONT ST MICHEL	EPCI	FPU	CC	0,43	0,45	0,02
243500709	CANTON DU GRAND FOUGERAY	EPCI	FPU	CC	0,21	0,26	0,06
243500725	COTE D'EMERAUDE	EPCI	FPU	CC	0,69	0,76	0,07
243500733	BRETAGNE ROMANTIQUE	EPCI	FPU	CC	0,98	1,05	0,06
243500741	PAYS DE REDON	EPCI	FPU	CC	2,08	2,38	0,30
243500774	PAYS DE LIFFRE	EPCI	FPZ	CC	0,64	0,73	0,09
243500782	SAINT MALO AGGLOMERATION	EPCI	FPU	CA	4,52	4,29	-0,23
243500808	VITRE COMMUNAUTE	EPCI	FPU	CA	5,18	6,19	1,01
243600202	PAYS DE BAZELLE	EPCI	FPU	CC	0,25	0,28	0,02
243600210	CANTON DE VATAN	EPCI	FPU	CC	0,08	0,09	0,00
243600228	CANTON D'ARGENTON	EPCI	FPU	CC	0,62	0,64	0,02
243600236	PAYS D'ISSOUDUN	EPCI	FPA	CC	1,46	1,48	0,03
243600244	PAYS DE VALENCAY	EPCI	FPU	CC	0,16	0,16	0,00
243600269	PAYS D'ECUEILLE	EPCI	FPU	CC	0,07	0,07	0,00
243600285	VAL D'ANGLIN	EPCI	FPA	CC	0,03	0,03	0,00
243600293	REGION DE LEVROUX	EPCI	FPA	CC	0,12	0,12	0,00
243600301	VAL DE L'INDRE BRENNE	EPCI	FPU	CC	0,40	0,39	-0,01
243600319	BRENNE-VAL DE CREUSE	EPCI	FPA	CC	0,36	0,37	0,00
243600327	AGGLOMERATION CASTELROUSSINE	EPCI	FPU	CA	5,19	5,38	0,20
243600343	COEUR DE BRENNE	EPCI	FPU	CC	0,09	0,10	0,00
243600350	LA CHATRE ET SAINTE SEVERE	EPCI	FPU	CC	0,55	0,56	0,01
243600368	CHAMPAGNE BERRICHONNE	EPCI	FPU	CC	0,22	0,53	0,31
243700176	VAL D'AMBOISE	EPCI	FPU	CC	1,47	3,15	1,68
243700184	COMMUNAUTE DU VERON	EPCI	FPU	CC	2,07	2,11	0,03
243700390	RIVE GAUCHE DE LA VIENNE	EPCI	FPZ	CC	0,08	0,07	-0,01
243700432	DE GATINE ET CHOISILLES	EPCI	FPU	CC	0,24	0,24	0,01
243700465	LOCHES DEVELOPPEMENT	EPCI	FPU	CC	1,07	1,04	-0,03
243700499	CASTELRENAUDAIS	EPCI	FPU	CC	0,54	0,59	0,05
243700663	TOURAIN NORD OUEST	EPCI	FPU	CC	0,65	0,62	-0,02
243700697	PAYS DE RICHELIEU	EPCI	FPZ	CC	0,13	0,14	0,01
243700713	DES DEUX RIVES	EPCI	FPU	CC	0,04	0,04	0,01
243700747	DE L'EST TOURANGEAU	EPCI	FPU	CC	1,19	1,25	0,06
243700754	TOURS (PLUS)	EPCI	FPU	CA	20,15	21,32	1,17
243700770	DE MONTRESOR	EPCI	FPZ	CC	0,09	0,09	0,00
243700788	DU VOUVRILLON	EPCI	FPU	CC	1,58	2,09	0,51
243700796	DU PAYS D'AZAY LE RIDEAU	EPCI	FPU	CC	0,15	0,16	0,00
243700804	DU VAL DE L'INDRE	EPCI	FPU	CC	1,18	1,24	0,07
243700812	DE LA TOURAIN DU SUD	EPCI	FPU	CC	0,39	0,43	0,04
243700820	DE BLERE VAL DE CHER	EPCI	FPU	CC	0,37	0,39	0,02
243700861	DU PAYS DE BOURGUEIL	EPCI	FPU	CC	0,22	0,23	0,01
243700879	RIVIERE-CHINON-ST BENOIT LA F.	EPCI	FPU	CC	0,65	0,65	0,00
243700887	DE RACAN	EPCI	FPU	CC	0,13	0,14	0,00
243700895	DU GRAND LIGUEILLOIS	EPCI	FPZ	CC	0,14	0,14	0,00
243700911	DU BOUCHARDAIS	EPCI	FPU	CC	0,17	0,17	0,01
243700929	DE SAINTE MAURE DE TOURAIN	EPCI	FPU	CC	0,36	0,42	0,06
243800075	PAYS DE CORPS	EPCI	FPA	CC	0,10	0,10	0,00
243800083	BIEVRE-LIERS	EPCI	FPU	CC	0,89	0,84	-0,05
243800091	LA VALLEE DE L'HIEN	EPCI	FPU	CC	0,21	0,20	-0,01
243800372	LES VALLONS DE LA TOUR	EPCI	FPU	CC	1,42	1,38	-0,04
243800455	PAYS VIENNOIS	EPCI	FPU	CA	4,34	4,30	-0,04
243800497	VIRIEU-VALLEE DE LA BOURBRE	EPCI	FPA	CC	0,08	0,08	0,00
243800604	PORTE DE L'ISERE	EPCI	FPU	CA	9,13	9,47	0,34
243800612	PAYS DES COULEURS	EPCI	FPU	CC	1,08	1,07	-0,02
243800745	L'OISANS	EPCI	FPZ	CC	1,86	1,84	-0,02
243800778	PAYS ROUSSILLONNAIS	EPCI	FPU	CC	4,73	4,92	0,19
243800844	PAYS DE BEAUREPAIRE	EPCI	FPU	CC	0,52	0,48	-0,03
243800901	GRENOBLE ALPES METROPOLE	EPCI	FPU	CA	32,70	32,92	0,22
243800927	LA REGION ST-JEANNAISE	EPCI	FPU	CC	0,37	0,41	0,04
243800935	PORTE DAUPH LYON SATOLAS	EPCI	FPZ	CC	0,91	0,88	-0,03

Pièce jointe X

DGFIP - Bureau GF-3C

CVAE GROUPE - MONTANTS EN REFERENCE ET EN SIMULE PAR BLOC COMMUNAL

CVAE millésime 2013 - Montants en M€

(cumul des versements perçus par les EPCI et les communes membres)

Légende :	FPA fiscalité additionnelle	CA	communauté d'agglomération
	FPU fiscalité unique	CC	communauté de commune
	FPZ fiscalité de zone	CU	communauté urbaine

n° Siren EPCI ou code Insee Commune	Libellé EPCI ou libellé commune	EPCI ou Commune isolée	Option de l'EPCI	Forme juridique de l'EPCI	CVAE de référence	CVAE groupe	Ecart sim - ref
243800950	VERCORS ISERE	EPCI	FPU	CC	0,16	0,16	0,00
243800968	VINAY	EPCI	FPU	CC	0,34	0,36	0,03
243800984	PAYS VOIRONNAIS	EPCI	FPU	CA	5,60	5,61	0,01
243801016	BALCON SUD DE CHARTREUSE	EPCI	FPA	CC	0,01	0,01	0,00
243801024	MASSIF DU VERCORS	EPCI	FPA	CC	0,24	0,24	0,00
243801057	CHARTREUSE GUIERS	EPCI	FPZ	CC	0,36	0,38	0,02
243801073	BIEVRE - EST	EPCI	FPU	CC	0,87	1,19	0,32
243801099	LES BALMES DAUPHINOISES	EPCI	FPU	CC	0,21	0,21	0,00
243801123	LA MATHEYSINE	EPCI	FPU	CC	0,37	0,32	-0,05
243801131	SUD-GRENOBLOIS	EPCI	FPU	CC	1,33	1,29	-0,04
243801149	LES VALLONS DU GUIERS	EPCI	FPU	CC	0,60	0,85	0,25
243801198	PAYS DE ST MARCELLIN	EPCI	FPZ	CC	0,97	1,00	0,02
243801214	LA BOURNE A L'ISERE	EPCI	FPZ	CC	0,28	0,26	-0,02
243801248	LA CHAINE DES TISSERANDS	EPCI	FPU	CC	0,37	0,47	0,10
243801255	COLLINES DU NORD-DAUPHINE	EPCI	FPU	CC	1,04	1,19	0,16
243801297	VALLEES DU VALBONNAIS	EPCI	FPA	CC	0,02	0,02	0,00
243900305	CC DU PAYS DE SAINT AMOUR	EPCI	FPU	CC	0,36	0,33	-0,02
243900339	ESPACE COMM LONS AGGLOMERATION	EPCI	FPU	CA	2,38	2,49	0,11
243900354	CC DES ROUSSES HAUT JURA	EPCI	FPZ	CC	0,21	0,19	-0,02
243900412	JURA SUD	EPCI	FPU	CC	0,43	0,43	0,00
243900420	C C DU VAL D'AMOUR	EPCI	FPU	CC	0,24	0,23	-0,01
243900479	ARCADE C CNE DU HAUT-JURA	EPCI	FPU	CC	0,60	0,52	-0,08
243900560	CTE DE CNES JURA NORD	EPCI	FPZ	CC	0,18	0,19	0,01
243900610	CTE CNES LA GRANDVALLIERE	EPCI	FPZ	CC	0,13	0,12	0,00
243900719	CTE DE CNES PAYS DES LACS	EPCI	FPZ	CC	0,20	0,21	0,00
243900768	C DE C DU VAL DE SORNE	EPCI	FPA	CC	0,03	0,03	0,00
243900818	CTE CNES DU PREMIER PLATEAU	EPCI	FPA	CC	0,03	0,03	0,00
243900917	COTEAUX DE LA HTE SEILLE	EPCI	FPU	CC	0,23	0,23	0,00
243900974	CTE CNES NORD-OUEST JURA	EPCI	FPA	CC	0,02	0,02	0,00
243901014	COMTE DE GRIMONT POLIGNY	EPCI	FPU	CC	0,52	0,57	0,05
243901048	CC DU PAYS DE SALINS LES BAINS	EPCI	FPU	CC	0,17	0,15	-0,01
243901055	CC ARBOIS VIGNES/PAYS PASTEUR	EPCI	FPU	CC	0,33	0,40	0,08
243901071	REGION D'ORGELET	EPCI	FPA	CC	0,34	0,35	0,01
243901089	LA PLAINE JURASSIENNE	EPCI	FPA	CC	0,12	0,12	0,00
243901105	SUD REVERMONT	EPCI	FPU	CC	0,20	0,18	-0,02
243901113	PLATEAU DE NOZERROY	EPCI	FPZ	CC	0,20	0,20	0,00
244000543	DE MIMIZAN	EPCI	FPU	CC	0,61	0,57	-0,05
244000592	TURSAN	EPCI	FPU	CC	0,08	0,08	0,00
244000642	DU CANTON DE PISSOS	EPCI	FPZ	CC	0,17	0,10	-0,07
244000659	DU SEIGNANX	EPCI	FPU	CC	1,13	1,57	0,44
244000667	DU PAYS D'ORTHE	EPCI	FPU	CC	0,51	0,55	0,04
244000675	DU GRAND DAX	EPCI	FPU	CA	2,99	3,36	0,36
244000691	DU PAYS MORCENNAIS	EPCI	FPZ	CC	0,33	0,31	-0,03
244000709	HAGETMAU COMMUNES UNIES	EPCI	FPA	CC	0,36	0,37	0,01
244000717	DU CANTON DE MUGRON	EPCI	FPU	CC	0,10	0,10	0,00
244000741	DU CANTON DE MONTFORT	EPCI	FPU	CC	0,23	0,21	-0,02
244000758	DU PAYS D'ALBRET	EPCI	FPA	CC	0,18	0,18	0,00
244000766	DU PAYS TARUSATE	EPCI	FPU	CC	0,97	1,03	0,06
244000774	DU PAYS DE VILLENEUVE DE	EPCI	FPU	CC	0,07	0,07	0,00
244000782	DE LA HAUTE LANDE	EPCI	FPZ	CC	0,20	0,22	0,02
244000790	DU PAYS DE ROQUEFORT	EPCI	FPU	CC	0,23	0,23	0,00
244000808	DU MARSAN	EPCI	FPU	CA	2,19	2,35	0,16
244000816	DE POUILLON	EPCI	FPU	CC	0,19	0,19	0,00
244000824	DU PAYS GRENAOIS	EPCI	FPU	CC	0,43	0,30	-0,14
244000832	DU CAP DE GASCOGNE	EPCI	FPU	CC	0,77	0,80	0,03
244000840	DU GABARDAN	EPCI	FPZ	CC	0,17	0,10	-0,06
244000857	COTE LANDES NATURE	EPCI	FPU	CC	1,08	1,24	0,16
244000865	DE MAREMNE ADOUR COTE SUD	EPCI	FPU	CC	3,08	3,07	-0,01
244000873	DES GRANDS LACS	EPCI	FPU	CC	0,86	0,81	-0,05
244000881	COTEAUX ET VALLEES DES LUYS	EPCI	FPU	CC	0,16	0,17	0,00
244100251	PAYS DE VENDOME	EPCI	FPU	CC	1,95	2,13	0,17
244100269	VENDOMOIS RURAL	EPCI	FPU	CC	0,07	0,07	0,00
244100293	CTE DES COLLINES DU PERCHE	EPCI	FPU	CC	0,25	0,26	0,01
244100632	VAL DE CHER - ST AIGNAN	EPCI	FPU	CC	0,40	0,40	0,00
244100665	CTE DU HAUT VENDOMOIS	EPCI	FPU	CC	0,14	0,14	0,00
244100673	CHER-SOLOGNE	EPCI	FPU	CC	0,35	0,48	0,14
244100681	CTE DE LA BEAUCE LIGERIEENNE	EPCI	FPU	CC	0,66	0,67	0,02
244100699	CTE BEAUCE ET FORET	EPCI	FPU	CC	0,10	0,10	0,00
244100707	CTE DE LA BEAUCE ORATORIEENNE	EPCI	FPU	CC	0,15	0,15	0,00
244100715	COMMUNAUTE DU PERCHE VENDOMOIS	EPCI	FPU	CC	0,10	0,08	-0,02
244100723	CTE DES COTEAUX DE LA BRAYE	EPCI	FPU	CC	0,16	0,17	0,01
244100731	CTE DU PAYS DE RONSARD	EPCI	FPU	CC	0,29	0,27	-0,02
244100764	CTE DU CHER A LA LOIRE	EPCI	FPU	CC	0,68	0,75	0,07
244100772	CTE DE BEAUCE ET GATINE	EPCI	FPU	CC	0,13	0,13	0,00

Pièce jointe X

DGFIP - Bureau GF-3C

CVAE GROUPE - MONTANTS EN REFERENCE ET EN SIMULE PAR BLOC COMMUNAL

CVAE millésime 2013 - Montants en M€

(cumul des versements perçus par les EPCI et les communes membres)

Légende :	FPA fiscalité additionnelle	CA	communauté d'agglomération
	FPU fiscalité unique	CC	communauté de commune
	FPZ fiscalité de zone	CU	communauté urbaine

n° Siren EPCI ou code Insee Commune	Libellé EPCI ou libellé commune	EPCI ou Commune isolée	Option de l'EPCI	Forme juridique de l'EPCI	CVAE de référence	CVAE groupe	Ecart sim - ref
244100780	CTE DE LA SOLOGNE DES ETANGS	EPCI	FPU	CC	0,19	0,21	0,02
244100798	PAYS DE CHAMBORD	EPCI	FPU	CC	1,39	1,40	0,01
244100806	CTE DE LA SOLOGNE DES RIVIERES	EPCI	FPU	CC	0,71	0,69	-0,02
244200341	LE GRAND ROANNE	EPCI	FPU	CA	4,68	4,81	0,14
244200598	CTE DES COLLINES DU MATIN	EPCI	FPU	CC	0,23	0,23	0,00
244200606	CTE DE FEURS EN FOREZ	EPCI	FPU	CC	1,01	1,00	-0,01
244200614	VALS D'AIX ET D'ISABLE	EPCI	FPZ	CC	0,21	0,24	0,03
244200622	CTE DE COM DES MONTS DU PILAT	EPCI	FPU	CC	0,26	0,27	0,01
244200630	CTE ENTRE LOIRE ET RHONE	EPCI	FPU	CC	0,33	0,32	-0,01
244200648	CTE DU PAYS DE CHARLIEU	EPCI	FPU	CC	0,68	0,74	0,06
244200655	CTE DE L'OUEST ROANNAIS	EPCI	FPU	CC	0,11	0,11	0,00
244200663	CTE DU CANTON DE BELMONT	EPCI	FPU	CC	0,15	0,15	0,00
244200671	CTE DE COM. DE BALBIGNY	EPCI	FPZ	CC	0,39	0,39	0,00
244200713	C C DU CANTON DE PERREUX	EPCI	FPZ	CC	0,27	0,28	0,01
244200721	C DE C FOREZ EN LYONNAIS	EPCI	FPU	CC	0,25	0,27	0,02
244200739	CC PAYS DE LA PACAUDIERE	EPCI	FPU	CC	0,08	0,08	0,00
244200762	C DE COM DU PAYS D'ASTREE	EPCI	FPU	CC	0,31	0,30	-0,01
244200770	SAINT ETIENNE METROPOLE	EPCI	FPU	CA	21,03	20,52	-0,51
244200796	LOIRE FOREZ	EPCI	FPU	CA	2,90	2,88	-0,01
244200812	C C DU PAYS DE ST GALMIER	EPCI	FPU	CC	4,56	4,39	-0,17
244200820	COM DE COM DU PAYS D'URFE	EPCI	FPZ	CC	0,17	0,19	0,02
244200838	MONTAGNES DU HAUT-FOREZ	EPCI	FPU	CC	0,13	0,12	-0,01
244200846	PAYS ST BONNET LE CHATEAU	EPCI	FPU	CC	0,30	0,30	0,00
244200853	C C DE LA COTE ROANNAISE	EPCI	FPU	CC	0,13	0,13	0,00
244200895	CTE DE CNES PILAT RHODANIEN	EPCI	FPU	CC	0,37	0,37	0,00
244300018	DU PUY-EN-VELAY	EPCI	FPU	CA	2,75	2,99	0,24
244300208	DU PAYS DE CRAPONNE	EPCI	FPU	CC	0,13	0,13	0,00
244300216	DE LA RIBEY/CHALIER/MARGE	EPCI	FPA	CC	0,05	0,04	-0,01
244300224	DU PAYS DE PAULHAGUET	EPCI	FPZ	CC	0,07	0,07	0,00
244300232	MEZENC ET LOIRE SAUVAGE	EPCI	FPA	CC	0,12	0,12	0,00
244300240	DES PORTES D'Auvergne	EPCI	FPZ	CC	0,13	0,13	0,00
244300265	DE L'EMBLAVEZ	EPCI	FPZ	CC	0,14	0,12	-0,02
244300299	PLATEAU DE LA CHAISE DIEU	EPCI	FPZ	CC	0,06	0,06	0,00
244300307	DU PAYS DE MONTFAUCON	EPCI	FPU	CC	0,41	0,39	-0,02
244300315	DU PAYS DE BLESLE	EPCI	FPZ	CC	0,03	0,03	0,00
244301016	DES SUCS	EPCI	FPU	CC	0,53	0,57	0,04
244301032	DU BRIVADOIS	EPCI	FPU	CC	0,64	0,63	-0,01
244301057	DU LANGEADOIS	EPCI	FPU	CC	0,33	0,33	-0,01
244301065	DE ROCHEBARON A CHALENCON	EPCI	FPU	CC	0,18	0,18	0,01
244301073	DU MEYGAL	EPCI	FPZ	CC	0,10	0,10	0,00
244301099	AUZON COMMUNAUTE	EPCI	FPU	CC	0,32	0,31	-0,01
244301107	DU HAUT-LIGNON	EPCI	FPU	CC	0,18	0,19	0,01
244301115	LES MARCHES DU VELAY	EPCI	FPU	CC	1,34	1,42	0,08
244301123	PAYS DE CAYRES ET DE PRADELLES	EPCI	FPU	CC	0,08	0,08	0,00
244301131	LOIRE ET SEMENE	EPCI	FPU	CC	0,62	0,64	0,02
244301149	DU PAYS DE SAUGUES	EPCI	FPA	CC	0,08	0,08	0,00
244400404	NANTES METROPOLE CTE URBAINE	EPCI	FPU	CU	54,22	55,71	1,49
244400420	C.C. DE LA REGION DE MACHECOUL	EPCI	FPA	CC	0,67	0,69	0,02
244400438	C.C. DE GRAND-LIEU	EPCI	FPU	CC	1,55	1,58	0,03
244400446	C.C. DE LA VALLEE DE CLISSON	EPCI	FPU	CC	1,56	1,50	-0,05
244400453	C.C. DE LA REGION DE BLAIN	EPCI	FPU	CC	0,39	0,40	0,01
244400487	C.C. DU CASTELBRIANTAIS	EPCI	FPU	CC	1,61	1,69	0,08
244400495	C.C. SECTEUR DE DERVAL	EPCI	FPU	CC	0,21	0,20	-0,01
244400503	C.C. ERDRE ET GESVRES	EPCI	FPU	CC	1,75	1,71	-0,04
244400511	C.C. LOIRE-DIVATTE	EPCI	FPU	CC	0,80	0,92	0,12
244400529	CC LOIRE-ATLANTIQUE MERIDIONAL	EPCI	FPU	CC	0,20	0,20	0,00
244400537	C.C. DE LA REGION DE NOZAY	EPCI	FPU	CC	0,42	0,42	-0,01
244400545	C.C. COEUR PAYS DE RETZ	EPCI	FPU	CC	0,40	0,55	0,15
244400552	C.C. DU PAYS D'ANCENIS	EPCI	FPU	CC	3,83	3,60	-0,23
244400578	C.C. DE VALLET	EPCI	FPU	CC	0,86	0,93	0,07
244400586	C.C. DU SUD ESTUAIRE	EPCI	FPU	CC	0,99	1,00	0,01
244400610	CAP ATLANTIQUE	EPCI	FPU	CA	2,81	3,10	0,30
244400644	LA C A R E N E	EPCI	FPU	CA	9,77	10,38	0,62
244400651	C.C. SEVRE MAINE ET GOULAINE	EPCI	FPU	CC	0,57	0,64	0,07
244400677	C.C. de PORNIC	EPCI	FPA	CC	1,20	1,21	0,01
244400693	C.C. LOIRE ET SILLON	EPCI	FPU	CC	0,90	0,97	0,07
244400701	COEUR D'ESTUAIRE	EPCI	FPU	CC	1,89	1,94	0,05
244500195	CHATILLON COLIGNY	EPCI	FPU	CC	0,30	0,36	0,05
244500203	CTE AGGLOMERATION MONTARGOISE	EPCI	FPU	CA	3,69	3,73	0,03
244500211	CTE DES COMMUNES GIENNOISES	EPCI	FPU	CC	2,05	2,13	0,08
244500278	CANTON DE LORRIS	EPCI	FPU	CC	0,21	0,23	0,02
244500393	CTE BEAUCE ET GATINAIS	EPCI	FPU	CC	0,33	0,35	0,02
244500401	COMMUNAUTE DU BEAUNOIS	EPCI	FPU	CC	0,32	0,33	0,01
244500419	CTE QUATRE VALLEES	EPCI	FPU	CC	0,54	0,58	0,04
244500427	CTE DES LOGES	EPCI	FPU	CC	1,92	2,06	0,15
244500443	CANTON DE BRIARE	EPCI	FPZ	CC	0,53	0,58	0,06

Pièce jointe X

DGFIP - Bureau GF-3C

CVAE GROUPE - MONTANTS EN REFERENCE ET EN SIMULE PAR BLOC COMMUNAL

CVAE millésime 2013 - Montants en M€

(cumul des versements perçus par les EPCI et les communes membres)

Légende :	FPA fiscalité additionnelle	CA	communauté d'agglomération
	FPU fiscalité unique	CC	communauté de commune
	FPZ fiscalité de zone	CU	communauté urbaine

n° Siren EPCI ou code Insee Commune	Libellé EPCI ou libellé commune	EPCI ou Commune isolée	Option de l'EPCI	Forme juridique de l'EPCI	CVAE de référence	CVAE groupe	Ecart sim - ref
244500450	VAL D ARDOUX	EPCI	FPU	CC	0,12	0,12	0,00
244500468	ORLEANS - VAL DE LOIRE	EPCI	FPU	CA	24,75	27,66	2,91
244500476	CANTON CHATILLON S LOIRE	EPCI	FPA	CC	0,14	0,13	0,00
244500484	LA FORET	EPCI	FPU	CC	0,39	0,44	0,05
244500518	VAL D'OR ET FORET	EPCI	FPU	CC	2,12	2,10	-0,02
244500526	CTE DECOMMUNES DU MALESHERBOIS	EPCI	FPU	CC	0,83	1,16	0,33
244500534	TERRES PUISEAUTINES	EPCI	FPU	CC	0,17	0,20	0,03
244500542	LA PLAINE DU NORD LOIRET	EPCI	FPU	CC	0,16	0,15	0,00
244500559	LE PLATEAU BEAUCERON	EPCI	FPU	CC	0,46	0,44	-0,02
244500567	CANTON DE BELLEGARDE	EPCI	FPU	CC	0,23	0,24	0,01
244500583	VALSOL	EPCI	FPZ	CC	0,17	0,20	0,03
244600326	EPCI DU PAYS DE GRAMAT	EPCI	FPA	CC	0,22	0,22	0,01
244600334	EPCI DU PAYS DE PADIRAC	EPCI	FPU	CC	0,11	0,06	-0,04
244600359	CERE ET DORDOGNE	EPCI	FPU	CC	0,90	0,68	-0,23
244600367	PAYS DE SOUILLAC ROCAMADOUR	EPCI	FPU	CC	0,44	0,45	0,02
244600375	LOT-CELE	EPCI	FPA	CC	0,10	0,10	0,00
244600409	PAYS DE SAINT-CERE	EPCI	FPU	CC	0,30	0,29	0,00
244600417	PAYS DE SALVIAC	EPCI	FPA	CC	0,03	0,03	0,00
244600425	SUD BOURIANE	EPCI	FPA	CC	0,03	0,03	0,00
244600433	VALLEE DU LOT ET VIGNOBLE	EPCI	FPU	CC	0,27	0,44	0,17
244600458	PAYS DE MARTEL	EPCI	FPU	CC	0,16	0,16	0,00
244600466	FIGEAC-COMMUNAUTE	EPCI	FPU	CC	1,62	1,72	0,09
244600474	LA VALLEE ET DU CAUSSE	EPCI	FPZ	CC	0,03	0,03	0,00
244600482	QUERCY-BOURIANE	EPCI	FPA	CC	0,26	0,28	0,02
244600490	CANTON DE MONTCUQ	EPCI	FPA	CC	0,06	0,06	0,00
244600508	PAYS HAUT-QUERCY-DORDOGNE	EPCI	FPZ	CC	0,11	0,11	0,00
244600516	HAUT SEGALA	EPCI	FPA	CC	0,04	0,04	0,00
244600524	CAUSSE-SEGALA-LIMARGUE	EPCI	FPA	CC	0,10	0,09	0,00
244600532	LALBENQUE	EPCI	FPA	CC	0,07	0,08	0,01
244600540	CASTELNAU-MONTRATIER	EPCI	FPA	CC	0,05	0,06	0,00
244600557	PAYS DE SOUSCEYRAC	EPCI	FPA	CC	0,05	0,05	0,00
244600573	CAUSSE DE LABASTIDE MURAT	EPCI	FPA	CC	0,05	0,07	0,02
244600581	HAUTE BOURIANE	EPCI	FPA	CC	0,05	0,06	0,01
244700209	CANTON DE CASTILLONNES	EPCI	FPA	CC	0,08	0,08	0,00
244700449	PAYS DE DURAS	EPCI	FPA	CC	0,07	0,07	0,00
244700464	PAYS DE LAUZUN	EPCI	FPZ	CC	0,20	0,20	0,00
244700472	GROUPT DES DEUX SEOUNES	EPCI	FPA	CC	0,03	0,03	0,00
244700498	COTEAUX DE L'ALBRET	EPCI	FPZ	CC	0,14	0,14	0,00
244700506	VAL D'ALBRET	EPCI	FPZ	CC	0,58	0,65	0,07
244700514	COTEAUX DE BEAUVILLE	EPCI	FPA	CC	0,03	0,03	0,00
244700530	PAYS VILLEREAIS	EPCI	FPZ	CC	0,09	0,10	0,01
244701355	COTEAUX ET LANDES DE GASCOGNE	EPCI	FPU	CC	0,13	0,13	0,00
244701371	BASTIDE ET CHATEAUX EN GUYENNE	EPCI	FPA	CC	0,15	0,16	0,00
244701389	CANTON DE PENNE D'AGENAIS	EPCI	FPA	CC	0,11	0,11	0,00
244701405	LOT ET TOLZAC	EPCI	FPZ	CC	0,14	0,15	0,01
244701421	CTE AGGLO D'AGEN	EPCI	FPU	CA	5,43	5,83	0,40
244701439	CANTON DE PRAYSSAS	EPCI	FPA	CC	0,02	0,02	0,00
244701447	LAPLUME EN BRUILHOIS	EPCI	FPZ	CC	0,81	1,02	0,21
244701462	CTE DU CONFLUENT	EPCI	FPZ	CC	0,38	0,41	0,03
244701496	DU MEZINAIS	EPCI	FPA	CC	0,06	0,06	0,00
244800066	VALLEE DE LA JONTE	EPCI	FPA	CC	0,05	0,05	0,00
244800322	LA TERRE DE PEYRE	EPCI	FPU	CC	0,08	0,09	0,00
244800330	CANTON DE CHATEAUNEUF	EPCI	FPA	CC	0,02	0,02	0,00
244800348	CAUSSE DU MASSEGROS	EPCI	FPA	CC	0,08	0,08	0,00
244800355	TERRE DE RANDON	EPCI	FPA	CC	0,04	0,04	0,01
244800363	DES HAUTES TERRES	EPCI	FPA	CC	0,02	0,02	0,00
244800371	CEVENOLES "TARNON MIMENTE	EPCI	FPA	CC	0,00	0,00	0,00
244800389	DU VALDONNEZ	EPCI	FPU	CC	0,02	0,02	0,00
244800397	DU GOULET-MONT LOZERE	EPCI	FPA	CC	0,02	0,02	0,00
244800405	COEUR DE LOZERE	EPCI	FPU	CC	0,78	0,78	0,00
244800413	VILLEFORT	EPCI	FPA	CC	0,10	0,10	0,00
244800421	LA CEVENNE DES HAUTS GARDONS	EPCI	FPA	CC	0,01	0,01	0,00
244800439	GORGES DU TARN, GRANDS CAUSSES	EPCI	FPA	CC	0,01	0,01	0,00
244800447	MARGERIDE-EST	EPCI	FPA	CC	0,03	0,03	0,00
244800454	VALLEE LONGUE ET CALBERTOIS	EPCI	FPA	CC	0,02	0,02	0,00
244800470	DU GEVAUDAN	EPCI	FPU	CC	0,29	0,31	0,02
244800488	PAYS DE FLORAC ET DU HAUT TARN	EPCI	FPA	CC	0,12	0,15	0,03
244800496	DES CEVENNES AU MONT-LOZERE	EPCI	FPA	CC	0,00	0,00	0,00
244800504	DU PAYS DE CHANAC	EPCI	FPA	CC	0,06	0,05	-0,01
244900015	ANGERS LOIRE METROPOLE	EPCI	FPU	CA	19,43	21,62	2,20
244900361	DE SAUMUR LOIRE DEVELOPPEMENT	EPCI	FPU	CA	2,68	2,86	0,18
244900577	REGION DE CHEMILLE	EPCI	FPU	CC	1,05	1,11	0,06
244900585	REGION DU LION D'ANGERS	EPCI	FPU	CC	0,39	0,47	0,08
244900593	CANTON DE SEGRE	EPCI	FPU	CC	0,98	0,97	0,00
244900643	CANTON DE MONTREVAULT	EPCI	FPU	CC	1,00	0,92	-0,08

Pièce jointe X

DGFIP - Bureau GF-3C

CVAE GROUPE - MONTANTS EN REFERENCE ET EN SIMULE PAR BLOC COMMUNAL

CVAE millésime 2013 - Montants en M€

(cumul des versements perçus par les EPCI et les communes membres)

Légende :	FPA fiscalité additionnelle	CA	communauté d'agglomération
	FPU fiscalité unique	CC	communauté de commune
	FPZ fiscalité de zone	CU	communauté urbaine

n° Siren EPCI ou code Insee Commune	Libellé EPCI ou libellé commune	EPCI ou Commune isolée	Option de l'EPCI	Forme juridique de l'EPCI	CVAE de référence	CVAE groupe	Ecart sim - ref
244900668	DU BOCAGE	EPCI	FPU	CC	0,64	0,69	0,05
244900692	CENTRE MAUGES	EPCI	FPU	CC	0,91	0,89	-0,02
244900700	DU CHOLETAIS	EPCI	FPU	CA	7,16	7,01	-0,15
244900726	CANT. ST FLORENT LE VIEIL	EPCI	FPU	CC	0,74	0,74	0,00
244900734	COTEAUX DU LAYON	EPCI	FPZ	CC	0,43	0,44	0,01
244900742	DU CANTON DE BAUGE	EPCI	FPZ	CC	0,32	0,32	0,00
244900759	LOIR-ET-SARTHE	EPCI	FPU	CC	0,23	0,23	0,00
244900767	GENNES	EPCI	FPU	CC	0,15	0,15	0,00
244900775	REGION DE POUANCE-COMBREE	EPCI	FPU	CC	0,42	0,53	0,11
244900783	CANTON DE CHAMPTOCEAUX	EPCI	FPU	CC	0,33	0,35	0,01
244900791	LOIRE LONGUE	EPCI	FPU	CC	0,58	0,57	-0,01
244900809	CANTON DE CANDE	EPCI	FPU	CC	0,28	0,27	0,00
244900833	LOIRE-LAYON	EPCI	FPU	CC	0,81	0,83	0,02
244900841	DU HAUT ANJOU	EPCI	FPU	CC	0,30	0,30	0,00
244900858	OUEST ANJOU	EPCI	FPZ	CC	0,13	0,13	0,00
244900866	VALLEE LOIRE-AUTHION	EPCI	FPU	CC	0,47	0,64	0,17
244900882	DE BEAUFORT EN ANJOU	EPCI	FPU	CC	0,39	0,38	-0,01
244900924	DU LOIR	EPCI	FPU	CC	0,52	0,58	0,06
244900940	DE LA REGION DE NOYANT	EPCI	FPA	CC	0,20	0,25	0,05
244900973	DE LA REGION DE DOUE LA FONTAI	EPCI	FPZ	CC	0,48	0,48	-0,01
244900981	VIHIERSOIS-HAUT LAYON	EPCI	FPZ	CC	0,32	0,31	-0,01
244900999	DES PORTES DE L'ANJOU	EPCI	FPU	CC	0,53	0,41	-0,12
244901013	LOIRE AUBANCE	EPCI	FPU	CC	0,39	0,40	0,02
245000237	CHERBOURG	EPCI	FPZ	CU	3,96	4,01	0,05
245000245	SAINT-LO AGGLOMERATION	EPCI	FPU	CA	2,28	2,54	0,25
245000252	DU CANTON DE TORIGNI S/VIRE	EPCI	FPZ	CC	0,78	0,81	0,03
245000260	DE LA HAGUE	EPCI	FPU	CC	1,41	2,82	1,42
245000278	DES PIEUX	EPCI	FPU	CC	1,67	1,80	0,13
245000294	LA SELUNE	EPCI	FPA	CC	0,13	0,13	0,00
245000302	LA HAYE DU PUIIS	EPCI	FPU	CC	0,22	0,23	0,01
245000328	DU CANTON DE MORTAIN	EPCI	FPU	CC	0,08	0,08	0,00
245000336	DU CANTON DE SOURDEVAL	EPCI	FPA	CC	0,08	0,08	0,00
245000344	DOUVE ET DIVETTE	EPCI	FPZ	CC	0,13	0,14	0,01
245000351	AVRANCHES	EPCI	FPU	CC	1,17	1,20	0,03
245000369	BRECEY	EPCI	FPU	CC	0,26	0,25	-0,02
245000377	LA SAIRE	EPCI	FPA	CC	0,01	0,01	0,00
245000385	DUCEY	EPCI	FPZ	CC	0,51	0,93	0,42
245000393	GAVRAY	EPCI	FPZ	CC	0,09	0,09	0,00
245000401	PAYS HAYLAND	EPCI	FPZ	CC	0,11	0,11	0,00
245000427	LESSAY	EPCI	FPZ	CC	0,31	0,32	0,01
245000435	MARIGNY	EPCI	FPZ	CC	0,21	0,22	0,00
245000443	MONTMARTIN SUR MER	EPCI	FPZ	CC	0,12	0,12	0,00
245000450	ST HILAIRE DU HARCOUET	EPCI	FPZ	CC	0,42	0,43	0,01
245000468	SAINT JAMES	EPCI	FPZ	CC	0,18	0,14	-0,04
245000476	ST MALO LA LANDE	EPCI	FPZ	CC	0,19	0,19	0,00
245000484	SAINT POIS	EPCI	FPZ	CC	0,04	0,04	0,00
245000492	DE TESSY SUR VIRE	EPCI	FPZ	CC	0,17	0,18	0,01
245000500	DU TERTRE	EPCI	FPA	CC	0,08	0,08	0,00
245000526	ENTRE PLAGE ET BOCAGE	EPCI	FPA	CC	0,25	0,37	0,12
245000534	DELLES	EPCI	FPZ	CC	0,11	0,11	0,00
245000542	ST PIERRE EGLISE	EPCI	FPZ	CC	0,05	0,09	0,03
245000559	L'ELLE	EPCI	FPZ	CC	0,13	0,14	0,01
245000567	SARTILLY PORTES DE LA BAI	EPCI	FPZ	CC	0,15	0,15	0,00
245000575	DU VAL DE SAIRE	EPCI	FPZ	CC	0,21	0,21	0,00
245000583	SAINT SAUVEUR LENDELIN	EPCI	FPZ	CC	0,04	0,04	0,00
245000591	CERISY LA SALLE	EPCI	FPA	CC	0,09	0,09	0,00
245000609	DAYE	EPCI	FPZ	CC	0,15	0,15	0,00
245000617	CANISY	EPCI	FPZ	CC	0,12	0,11	-0,01
245000633	VILLEDIEU LES POELES	EPCI	FPZ	CC	0,37	0,37	0,00
245000641	PERCY	EPCI	FPZ	CC	0,10	0,10	0,00
245000666	COUTANCES	EPCI	FPU	CC	1,02	1,00	-0,01
245000674	STE MERE EGLISE	EPCI	FPU	CC	0,20	0,19	-0,01
245000682	DE SEVES ET TAUTE	EPCI	FPZ	CC	0,21	0,21	0,00
245000690	DU CANTON DE MONTEBOURG	EPCI	FPA	CC	0,17	0,16	-0,01
245000716	DE LA VALLEE DE L'OUVE	EPCI	FPZ	CC	0,11	0,08	-0,03
245000724	DU PAYS GRANVILLAIS	EPCI	FPU	CC	1,29	1,34	0,05
245000740	DU CANTON DE BRICQUEBEC	EPCI	FPA	CC	0,14	0,14	0,00
245000765	DU BOCAGE VALOGNAIS	EPCI	FPZ	CC	0,92	0,77	-0,15
245000773	DE PONTORSON-LE MONT ST MICHEL	EPCI	FPA	CC	0,30	0,29	-0,01
245000781	CARENTAN EN COTENTIN	EPCI	FPZ	CC	0,64	0,80	0,16
245000807	COTE DES ISLES	EPCI	FPZ	CC	0,24	0,23	-0,01
245100011	DE REIMS METROPOLE	EPCI	FPU	CA	15,16	16,13	0,97
245100029	CHALONS EN CHAMPAGNE	EPCI	FPU	CA	3,84	4,20	0,36
245100037	D'EPERNAY PAYS DE CHAMPAGNE	EPCI	FPZ	CC	4,26	4,47	0,20
245100045	DE VITRY LE FRANCOIS	EPCI	FPU	CC	1,34	1,44	0,10
245100052	CHAMPAGNE VESLE	EPCI	FPZ	CC	0,75	0,75	-0,01

Pièce jointe X

DGFIP - Bureau GF-3C

CVAE GROUPE - MONTANTS EN REFERENCE ET EN SIMULE PAR BLOC COMMUNAL

CVAE millésime 2013 - Montants en M€

(cumul des versements perçus par les EPCI et les communes membres)

Légende :	FPA fiscalité additionnelle	CA	communauté d'agglomération
	FPU fiscalité unique	CC	communauté de commune
	FPZ fiscalité de zone	CU	communauté urbaine

n° Siren EPCI ou code Insee Commune	Libellé EPCI ou libellé commune	EPCI ou Commune isolée	Option de l'EPCI	Forme juridique de l'EPCI	CVAE de référence	CVAE groupe	Ecart sim - ref
245100060	DU MONT DE BERRU	EPCI	FPA	CC	0,07	0,08	0,00
245100508	DE LA BRIE DES ETANGS	EPCI	FPZ	CC	0,10	0,10	0,00
245100516	DU PAYS D'ANGLURE	EPCI	FPA	CC	0,10	0,09	-0,01
245100524	DE SUIPPES	EPCI	FPZ	CC	0,24	0,24	0,00
245100532	DE SAINT AMAND SUR FION	EPCI	FPA	CC	0,02	0,02	0,00
245100540	DE TAISSY	EPCI	FPU	CC	0,50	0,46	-0,05
245100565	DES COTEAUX SEZANNAIS	EPCI	FPA	CC	0,78	0,87	0,09
245100581	SAULX ET BRUXENELLE	EPCI	FPA	CC	0,23	0,27	0,04
245100607	DE VILLE SUR TOURBE	EPCI	FPA	CC	0,04	0,06	0,02
245100615	GRANDE VALLEE DE LA MARNE	EPCI	FPU	CC	1,12	0,96	-0,16
245100623	DES TROIS COTEAUX	EPCI	FPA	CC	0,03	0,03	0,00
245100631	DE LA REGION DE MOURMELON	EPCI	FPA	CC	0,14	0,14	0,01
245100649	DES DEUX COTEAUX	EPCI	FPA	CC	0,05	0,06	0,00
245100656	DE JALONS	EPCI	FPZ	CC	0,20	0,21	0,01
245100664	DE GIVRY EN ARGONNE	EPCI	FPZ	CC	0,05	0,05	0,00
245100672	DES RIVES DE PROSNE ET VESLE	EPCI	FPA	CC	0,05	0,04	-0,01
245100680	DES 4 VALLEES	EPCI	FPA	CC	0,01	0,01	0,00
245100698	DE CHAMPAGNE ET SAULX	EPCI	FPA	CC	0,06	0,06	0,00
245100706	COTES DE CHAMPAGNE	EPCI	FPA	CC	0,02	0,02	0,00
245100714	REGION DE STE MENEHOULD	EPCI	FPZ	CC	0,44	0,53	0,09
245100722	DU BOCAGE CHAMPENOIS	EPCI	FPA	CC	0,02	0,02	0,00
245100730	DU MONT MORET	EPCI	FPA	CC	0,01	0,00	-0,01
245100748	DU MONT DE NOIX	EPCI	FPA	CC	0,07	0,06	-0,01
245100755	DU PERTHOIS	EPCI	FPA	CC	0,03	0,03	0,00
245100763	DE VAL DE BRUXENELLE	EPCI	FPA	CC	0,00	0,00	0,00
245100789	DE LA PETITE MONTAGNE	EPCI	FPA	CC	0,03	0,04	0,00
245100797	DES PORTES DE CHAMPAGNE	EPCI	FPZ	CC	0,16	0,16	0,00
245100805	DE LA COLLINE	EPCI	FPA	CC	0,02	0,02	0,00
245100813	DE LA REGION DE VERTUS	EPCI	FPZ	CC	0,47	0,43	-0,03
245100821	VESLE MONTAGNE DE REIMS	EPCI	FPZ	CC	0,37	0,38	0,01
245100839	DU CHATILLONNAIS	EPCI	FPA	CC	0,04	0,04	0,00
245100847	SOURCES DE LA VESLE	EPCI	FPA	CC	0,05	0,05	0,00
245100854	DES DEUX VALLEES	EPCI	FPA	CC	0,14	0,15	0,02
245100862	ARDRE ET TARDENOIS	EPCI	FPA	CC	0,03	0,04	0,00
245100870	COTEAUX DE LA MARNE	EPCI	FPZ	CC	0,25	0,26	0,00
245100888	LA BRIE CHAMPENOISE	EPCI	FPA	CC	0,29	0,41	0,12
245100904	ARDRE ET VESLE	EPCI	FPA	CC	0,20	0,20	0,00
245100912	MARNE ET ORCONTE	EPCI	FPA	CC	0,14	0,19	0,05
245100920	VALLEE DE LA CRAIE	EPCI	FPA	CC	0,14	0,14	0,00
245100938	2 VALLEES CANTON FISMES	EPCI	FPZ	CC	0,24	0,26	0,01
245100946	DES TROIS RIVIERES	EPCI	FPA	CC	0,01	0,01	0,00
245100953	DES FORETS ET COTEAUX	EPCI	FPA	CC	0,08	0,11	0,02
245100961	DE L EUROPORT	EPCI	FPZ	CC	0,40	0,48	0,08
245100979	DU SUD MARNAIS	EPCI	FPZ	CC	0,21	0,21	0,00
245100995	DU MASSIF	EPCI	FPA	CC	0,03	0,03	0,00
245101001	DE LA GUENELLE	EPCI	FPZ	CC	0,04	0,04	0,00
245101019	VALLEE DE LA COOLE	EPCI	FPA	CC	0,06	0,06	0,01
245101035	DE LA VALLEE DE LA SUIPPE	EPCI	FPU	CC	0,64	0,74	0,10
245101043	DE LA PLAINE DE BOURGOGNE	EPCI	FPU	CC	0,51	0,44	-0,07
245101050	DES RIVES DE LA SUIPPE	EPCI	FPA	CC	0,10	0,10	0,00
245101068	DE LA REGION DE CONDE S/MARNE	EPCI	FPA	CC	0,03	0,03	0,00
245200217	LA REGION DE NEUILLY L'EVEQUE	EPCI	FPZ	CC	0,04	0,03	0,00
245200316	LA REGION DE DOULEVANT LE CHAT	EPCI	FPA	CC	0,05	0,04	-0,01
245200324	LAFERTE SUR AMANCE	EPCI	FPA	CC	0,01	0,00	0,00
245200332	DU PAYS D'AMANCE	EPCI	FPA	CC	0,04	0,04	0,00
245200365	MARNE-ROGNON	EPCI	FPU	CC	0,43	0,46	0,03
245200373	LA VALLEE DE LA MARNE	EPCI	FPZ	CC	0,17	0,21	0,04
245200381	DU PAYS DE CHALINDREY	EPCI	FPZ	CC	0,17	0,14	-0,03
245200407	DU PAYS VANNIER	EPCI	FPA	CC	0,09	0,09	0,00
245200415	DU PAYS DU DER	EPCI	FPU	CC	0,19	0,17	-0,02
245200449	ETOILE DE LANGRES	EPCI	FPZ	CC	1,25	1,24	-0,01
245200456	PAYS CHAUMONTAIS	EPCI	FPU	CA	1,71	1,75	0,04
245200464	LA VALLEE DE LA SUIZE	EPCI	FPA	CC	0,04	0,03	-0,01
245200480	DE LA VALLEE DU ROGNON	EPCI	FPZ	CC	0,07	0,07	0,00
245200514	DU BASSIGNY	EPCI	FPZ	CC	0,28	0,27	-0,01
245200548	LA REGION DE BOURBONNE LES BAI	EPCI	FPZ	CC	0,13	0,13	0,01
245200555	DU BASSIN DE BOLOGNE, VIGNORY	EPCI	FPZ	CC	0,30	0,30	0,00
245200563	DU BASSIN NOGENTAIS	EPCI	FPZ	CC	0,41	0,38	-0,04
245200597	DES TROIS FORETS	EPCI	FPA	CC	0,15	0,17	0,02
245200605	DU CANTON DE SAINT-BLIN	EPCI	FPA	CC	0,03	0,03	0,00
245200613	DU BOURMONTAIS	EPCI	FPZ	CC	0,18	0,20	0,02
245300223	MESLAY-GREZ	EPCI	FPU	CC	0,42	0,43	0,01
245300298	PAYS D'EVRON	EPCI	FPA	CC	0,83	1,03	0,21
245300306	PAYS DE LOIRON	EPCI	FPZ	CC	0,69	0,75	0,06
245300314	DE BAIS	EPCI	FPA	CC	0,07	0,07	0,01
245300322	ERVE ET CHARNIE	EPCI	FPU	CC	0,13	0,16	0,03

Pièce jointe X

DGFIP - Bureau GF-3C

CVAE GROUPE - MONTANTS EN REFERENCE ET EN SIMULE PAR BLOC COMMUNAL

CVAE millésime 2013 - Montants en M€

(cumul des versements perçus par les EPCI et les communes membres)

Légende :	FPA fiscalité additionnelle	CA	communauté d'agglomération
	FPU fiscalité unique	CC	communauté de commune
	FPZ fiscalité de zone	CU	communauté urbaine

n° Siren EPCI ou code Insee Commune	Libellé EPCI ou libellé commune	EPCI ou Commune isolée	Option de l'EPCI	Forme juridique de l'EPCI	CVAE de référence	CVAE groupe	Ecart sim - ref
245300330	LAVAL	EPCI	FPU	CA	9,00	7,69	-1,31
245300348	LE HORPS	EPCI	FPU	CC	0,30	0,30	0,00
245300355	DE L'ERNEE	EPCI	FPU	CC	0,68	0,73	0,05
245300363	REGION DE COSSE-LE VIVIN	EPCI	FPU	CC	0,31	0,33	0,02
245300371	PAYS DE MAYENNE	EPCI	FPU	CC	1,55	1,87	0,32
245300389	BOCAGE MAYENNAIS	EPCI	FPU	CC	0,61	0,65	0,04
245300397	VILLAINES LA JUHEL	EPCI	FPU	CC	0,47	0,49	0,02
245300405	PAYS DU CRAONNAIS	EPCI	FPU	CC	0,52	0,50	-0,02
245300421	PAYS DE MONTSURS	EPCI	FPZ	CC	0,14	0,13	-0,01
245300439	SAINT AIGNAN-RENAZE	EPCI	FPZ	CC	0,42	0,42	0,00
245300447	PAYS DE CHATEAU-GONTIER	EPCI	FPU	CC	1,44	1,57	0,13
245300454	DES AVALOIRS	EPCI	FPU	CC	0,29	0,27	-0,02
245400163	DU PAYS DE PONT A MOUSSON	EPCI	FPU	CC	2,06	2,58	0,52
245400171	DE MOSELLE ET MADON	EPCI	FPU	CC	0,83	0,90	0,07
245400189	DU PAYS DU SEL ET DU VERMOIS	EPCI	FPA	CC	0,61	0,73	0,12
245400213	DU TOULOIS	EPCI	FPU	CC	1,32	1,48	0,16
245400262	DE L'AGGLOMERATION DE LONGWY	EPCI	FPA	CC	1,24	1,28	0,03
245400379	EPCI DU BASSIN DE LANDRES	EPCI	FPU	CC	0,18	0,18	0,00
245400437	PAYS DE BRIEY	EPCI	FPA	CC	0,40	0,41	0,02
245400478	DE HAZELLE	EPCI	FPZ	CC	0,22	0,23	0,00
245400510	PAYS DE COLOMBEY - SUD TOULOIS	EPCI	FPU	CC	0,22	0,19	-0,03
245400593	PAYS DE LA HAUTE VEZOUZE	EPCI	FPA	CC	0,04	0,04	0,00
245400601	DU BASSIN DE POMPEY	EPCI	FPU	CC	2,36	2,30	-0,05
245400635	DU FROIDMONT	EPCI	FPZ	CC	0,11	0,10	-0,01
245400676	CTE URBAINE "GRAND NANCY"	EPCI	FPU	CU	17,41	18,54	1,13
245400700	DU LUNEVILLOIS	EPCI	FPU	CC	1,08	1,01	-0,07
245400718	PAYS DE LA VEZOUZE	EPCI	FPA	CC	0,11	0,10	-0,01
245400726	DU GRAND VALMON	EPCI	FPA	CC	0,02	0,03	0,00
245400742	COTES EN HAYE	EPCI	FPZ	CC	0,02	0,02	0,00
245400759	PAYS DU SANON	EPCI	FPA	CC	0,07	0,09	0,02
245400767	VALS MOSELLE ET ESCH	EPCI	FPU	CC	0,14	0,16	0,01
245400775	SEILLE ET MAUCHERE	EPCI	FPZ	CC	0,12	0,10	-0,02
245400783	DU SAINTOIS	EPCI	FPA	CC	0,16	0,17	0,00
245400791	DU PAYS DE L'ORNE	EPCI	FPU	CC	0,27	0,27	0,00
245400809	DU BADONVILLOIS	EPCI	FPA	CC	0,04	0,04	0,00
245400817	DU JARNISY	EPCI	FPU	CC	0,57	0,49	-0,08
245400825	DU PAYS AUDUNOIS	EPCI	FPU	CC	0,09	0,09	0,00
245400841	DES DEUX RIVIERES	EPCI	FPA	CC	0,05	0,05	0,00
245400858	DU MASSIF DE LA HAYE	EPCI	FPU	CC	0,82	0,78	-0,04
245400866	DU GRAND COURONNE	EPCI	FPU	CC	0,30	0,35	0,04
245400916	DE LA MORTAGNE	EPCI	FPA	CC	0,03	0,03	0,00
245400924	DU VAL DE MEURTHE	EPCI	FPA	CC	0,23	0,25	0,01
245400932	DU BAYONNAIS	EPCI	FPA	CC	0,08	0,08	0,00
245400940	DU SAINTOIS AU VERMOIS	EPCI	FPA	CC	0,20	0,19	-0,01
245400957	DU MIRABEE	EPCI	FPA	CC	0,03	0,03	0,00
245400965	LA PIPISTRELLE	EPCI	FPA	CC	0,04	0,04	0,00
245500061	BAR LE DUC	EPCI	FPU	CC	1,27	1,24	-0,03
245500327	DU SAMMIELLOIS	EPCI	FPZ	CC	0,37	0,37	0,00
245500459	CENTRE ARGONNE	EPCI	FPA	CC	0,08	0,08	0,00
245500806	MEUSE-VOIE SACREE	EPCI	FPZ	CC	0,07	0,10	0,03
245501101	CC DU PAYS DE SPINCOURT	EPCI	FPZ	CC	0,07	0,08	0,01
245501168	C.C REGION DE DAMVILLERS	EPCI	FPA	CC	0,06	0,06	0,00
245501176	C.C CANTON DE FRESNES E/W	EPCI	FPA	CC	0,05	0,05	0,00
245501184	C.C PAYS DE REVIGNY S/O	EPCI	FPU	CC	0,33	0,34	0,01
245501192	C.C DU PAYS DE COMMERCY	EPCI	FPA	CC	0,28	0,34	0,06
245501218	C.C. DU CENTRE ORNAIN	EPCI	FPU	CC	0,92	0,91	0,00
245501226	CC DE LA SAULX ET PERTHOI	EPCI	FPZ	CC	0,23	0,22	-0,01
245501234	C.C. DE LA HAUTE SAULX	EPCI	FPA	CC	0,24	0,29	0,05
245501242	CC DU PAYS D'ETAIN	EPCI	FPZ	CC	0,14	0,15	0,00
245501259	CC DU PAYS DE MONTMEDY	EPCI	FPA	CC	0,09	0,09	-0,01
245501267	C.C. DU PAYS DE STENAY	EPCI	FPA	CC	0,21	0,22	0,01
245501309	ENTRE AIRE ET MEUSE	EPCI	FPA	CC	0,03	0,04	0,00
245501317	TRIAUCOURT VAUBECOURT	EPCI	FPA	CC	0,15	0,13	-0,02
245501325	PAYS DE VIGNEULLES HATTONCHATE	EPCI	FPZ	CC	0,12	0,12	0,00
245501341	VAL DES COULEURS	EPCI	FPA	CC	0,10	0,11	0,01
245501366	VAL DUNOIS	EPCI	FPU	CC	0,12	0,18	0,06
245501374	MONTFAUCON-VARENNES EN ARGONNE	EPCI	FPA	CC	0,03	0,03	0,00
245501390	VERDUN	EPCI	FPA	CC	1,10	1,13	0,03
245501408	PETITE WOEVRE	EPCI	FPA	CC	0,02	0,02	0,00
245501432	CHARNY SUR MEUSE	EPCI	FPU	CC	0,32	0,32	0,00
245501457	VAL D'ORNOIS	EPCI	FPZ	CC	0,16	0,17	0,01
245501465	CC DU CANTON DE VOID	EPCI	FPA	CC	0,34	0,46	0,11
245501481	VAL DE MEUSE VALLEE DE LA DIEU	EPCI	FPU	CC	0,26	0,28	0,02
245600143	ST JEAN BREVELAY COMMUNAUTE	EPCI	FPU	CC	0,42	0,39	-0,02
245600150	PAYS DE LA GACILLY	EPCI	FPU	CC	1,17	0,99	-0,18

Pièce jointe X

DGFIP - Bureau GF-3C

CVAE GROUPE - MONTANTS EN REFERENCE ET EN SIMULE PAR BLOC COMMUNAL

CVAE millésime 2013 - Montants en M€

(cumul des versements perçus par les EPCI et les communes membres)

Légende :	FPA fiscalité additionnelle	CA	communauté d'agglomération
	FPU fiscalité unique	CC	communauté de commune
	FPZ fiscalité de zone	CU	communauté urbaine

n° Siren EPCI ou code Insee Commune	Libellé EPCI ou libellé commune	EPCI ou Commune isolée	Option de l'EPCI	Forme juridique de l'EPCI	CVAE de référence	CVAE groupe	Ecart sim - ref
245600341	PAYS DE LORIENT	EPCI	FPU	CA	9,45	12,49	3,04
245600366	PAYS DE VANNES AGGLOMERATION	EPCI	FPU	CA	7,42	7,70	0,28
245600416	VAL D'OUST ET DE LANVAUX	EPCI	FPU	CC	0,71	0,69	-0,03
245600424	MAURON EN BROCELIANDE	EPCI	FPU	CC	0,23	0,42	0,19
245600432	PAYS DE GUER	EPCI	FPU	CC	0,36	0,36	0,00
245600440	BLAVET BELLEVUE OCEAN	EPCI	FPA	CC	0,51	0,50	-0,02
245600465	BELLE-ILE EN MER	EPCI	FPA	CC	0,23	0,22	0,00
245600515	BAUD COMMUNAUTE	EPCI	FPU	CC	0,50	0,48	-0,03
245614292	PAYS DE LOCMINE	EPCI	FPU	CC	0,67	0,59	-0,07
245614342	PLOERMEL	EPCI	FPU	CC	0,89	0,99	0,10
245614359	LA COTE DES MEGALITHES	EPCI	FPA	CC	0,44	0,40	-0,04
245614367	JOSSELIN COMMUNAUTE	EPCI	FPU	CC	0,41	0,49	0,08
245614375	LA REGION DE PLOUAY	EPCI	FPU	CC	0,24	0,23	-0,01
245614383	PAYS DE QUESTEMBERT	EPCI	FPU	CC	0,59	0,60	0,00
245614391	DU LOCH	EPCI	FPU	CC	0,20	0,20	0,00
245614409	RIA D'ETEL	EPCI	FPU	CC	0,29	0,40	0,11
245614417	PAYS DU ROI MORVAN	EPCI	FPU	CC	0,70	0,73	0,03
245614425	DU PORHOET	EPCI	FPU	CC	0,11	0,10	0,00
245614433	PONTIVY COMMUNAUTE	EPCI	FPU	CC	2,47	2,63	0,17
245614441	AURAY COMMUNAUTE	EPCI	FPU	CC	1,60	1,69	0,08
245614458	LES TROIS RIVIERES	EPCI	FPU	CC	0,21	0,21	0,00
245700133	CTE DE C. DE FAULQUEMONT	EPCI	FPU	CC	1,27	1,30	0,03
245700216	SARREGUEMINES CONFLUENCES	EPCI	FPU	CA	4,17	4,30	0,13
245700240	METZ METROPOLE	EPCI	FPU	CA	13,53	14,02	0,48
245700372	C.A. FORBACH PORTE DE FRANCE	EPCI	FPU	CA	2,27	2,35	0,07
245700398	C.C. DE FREYMING-MERLEBACH	EPCI	FPU	CC	1,06	1,45	0,38
245700497	C.C. DE MAIZIERES LES METZ	EPCI	FPU	CC	2,86	3,48	0,62
245700695	CATTENOM ET ENVIRONS	EPCI	FPU	CC	2,82	2,82	0,00
245700802	CNES ACCUEIL AEROPORT LORRAINE	EPCI	FPA	CC	0,02	0,03	0,01
245700919	CC DE ROHRBACH LES BITCHE	EPCI	FPU	CC	0,19	0,21	0,02
245700935	VAL SAINT PIERRE	EPCI	FPU	CC	0,13	0,13	0,00
245700950	PAYS DE PHALSBOURG	EPCI	FPZ	CC	0,28	0,27	-0,01
245701149	AGGLOMERATION SARREBOURG	EPCI	FPZ	CC	1,91	1,82	-0,08
245701164	WARNDT	EPCI	FPU	CC	0,69	0,77	0,09
245701172	CENTRE MOSELLAN	EPCI	FPZ	CC	0,52	0,54	0,02
245701180	DU PAYS DE FENETRANGE	EPCI	FPZ	CC	0,15	0,14	-0,01
245701198	VALLEE DE LA BIEVRE	EPCI	FPZ	CC	0,21	0,21	0,00
245701206	DU SAULNOIS	EPCI	FPZ	CC	0,82	0,86	0,04
245701222	C. A. DU VAL DE FENSCH	EPCI	FPU	CA	2,90	3,39	0,49
245701230	CC DES DEUX SARRES	EPCI	FPZ	CC	0,26	0,25	0,00
245701248	C.C. DE L'ETANG DU STOCK	EPCI	FPA	CC	0,02	0,02	0,00
245701271	PAYS ORNE MOSELLE	EPCI	FPZ	CC	1,60	1,63	0,03
245701289	C.C. DU HAUT CHEMIN	EPCI	FPA	CC	0,13	0,14	0,01
245701297	C.C. DE L'ALBE ET DES LACS	EPCI	FPA	CC	0,77	1,21	0,44
245701305	C.C. DU PAYS DES ETANGS	EPCI	FPZ	CC	0,06	0,06	0,00
245701321	DU VERNONIS	EPCI	FPZ	CC	0,22	0,18	-0,04
245701339	DU SILLON MOSELLAN	EPCI	FPA	CC	2,00	2,03	0,03
245701347	DES TROIS FRONTIERES	EPCI	FPZ	CC	0,12	0,12	0,00
245701354	DE L'ARC MOSELLAN	EPCI	FPU	CC	0,38	0,39	0,01
245701362	PORTES DE FRANCE THIONVILLE	EPCI	FPU	CA	4,17	4,23	0,06
245701370	DU VAL DE MOSELLE	EPCI	FPU	CC	0,45	0,52	0,07
245701388	PAYS NABORIEN	EPCI	FPU	CC	2,86	3,65	0,79
245701396	REMILLY ET ENVIRONS	EPCI	FPZ	CC	0,16	0,16	0,00
245701404	PAYS-HAUT VAL D'ALZETTE	EPCI	FPU	CC	0,26	0,27	0,01
245701412	DU BOUZONVILLOIS	EPCI	FPU	CC	0,46	0,52	0,06
245701420	HOUE	EPCI	FPA	CC	0,05	0,05	0,00
245801014	VAUX D'YONNE	EPCI	FPZ	CC	0,49	0,53	0,04
245801063	LOIRE ET ALLIER	EPCI	FPZ	CC	0,38	0,37	0,00
245801113	HAUT MORVAN	EPCI	FPZ	CC	0,10	0,11	0,01
245804372	LA FLEUR DU NIVERNAIS	EPCI	FPA	CC	0,04	0,04	0,00
245804380	DES PORTES DU MORVAN	EPCI	FPZ	CC	0,07	0,07	0,00
245804406	DE NEVERS	EPCI	FPU	CA	3,74	3,48	-0,26
245804414	DU BAZOIS	EPCI	FPZ	CC	0,05	0,05	0,00
245804422	FIL DE LOIRE	EPCI	FPU	CC	0,44	0,33	-0,11
245804430	DES AMOGNES	EPCI	FPU	CC	0,06	0,05	-0,01
245804448	VAL DU SAUZAY	EPCI	FPA	CC	0,10	0,11	0,01
245804455	PUISAYE NIVERNAISE	EPCI	FPA	CC	0,04	0,04	0,00
245804463	LOIRE ET NOHAIN	EPCI	FPU	CC	0,76	0,93	0,17
245804471	EN DONZIAIS	EPCI	FPA	CC	0,08	0,07	-0,01
245804489	ENTRE LOIRE ET MORVAN	EPCI	FPA	CC	0,18	0,21	0,03
245804497	NIVERNAIS BOURBONNAIS	EPCI	FPZ	CC	0,07	0,08	0,01
245804505	ENTRE NIEVRES ET FORETS	EPCI	FPZ	CC	0,08	0,08	0,00
245804513	LE COEUR DU NIVERNAIS	EPCI	FPA	CC	0,03	0,03	0,00
245804521	LOIRE ET VIGNOBLE	EPCI	FPA	CC	0,13	0,13	0,00
245804539	VAL DU BEUVRON	EPCI	FPA	CC	0,02	0,02	0,00
245804547	LE BON PAYS	EPCI	FPU	CC	0,00	0,00	0,00

Pièce jointe X

DGFIP - Bureau GF-3C

CVAE GROUPE - MONTANTS EN REFERENCE ET EN SIMULE PAR BLOC COMMUNAL

CVAE millésime 2013 - Montants en M€

(cumul des versements perçus par les EPCI et les communes membres)

Légende :	FPA fiscalité additionnelle	CA	communauté d'agglomération
	FPU fiscalité unique	CC	communauté de commune
	FPZ fiscalité de zone	CU	communauté urbaine

n° Siren EPCI ou code Insee Commune	Libellé EPCI ou libellé commune	EPCI ou Commune isolée	Option de l'EPCI	Forme juridique de l'EPCI	CVAE de référence	CVAE groupe	Ecart sim - ref
245804554	DES PORTES SUD DU MORVAN	EPCI	FPA	CC	0,11	0,13	0,02
245804562	DU PAYS CHARITTOIS	EPCI	FPZ	CC	0,27	0,32	0,05
245804570	DU PAYS CORBIGEOIS	EPCI	FPA	CC	0,15	0,22	0,07
245804588	DES BERTRANGES A LA NIEVRE	EPCI	FPA	CC	0,09	0,08	-0,01
245804596	SUD NIVERNAIS	EPCI	FPU	CC	0,43	0,46	0,02
245804612	DES GRANDS LACS DU MORVAN	EPCI	FPA	CC	0,04	0,04	0,00
245804620	ENTRE LOIRE ET FORET	EPCI	FPU	CC	0,14	0,14	0,00
245900170	CANTON DE BERGUES	EPCI	FPU	CC	1,13	1,12	0,00
245900410	LILLE METROPOLE CTE URBAINE	EPCI	FPU	CU	82,46	79,16	-3,30
245900428	COMMUNAUTE URBAINE DE DUN	EPCI	FPU	CU	15,35	15,68	0,33
245900634	DE CAMBRAI	EPCI	FPU	CA	3,28	3,33	0,05
245900667	MONTS DE FLANDRE ET PL	EPCI	FPU	CC	1,42	1,45	0,03
245900675	DU CAREMBAULT	EPCI	FPU	CC	0,60	0,55	-0,05
245900683	ACTION FOURMIES ENVIRONS	EPCI	FPU	CC	0,47	0,50	0,03
245900725	LA VALLEE DE VINCHY	EPCI	FPA	CC	0,26	0,27	0,01
245900733	HAUTS DU CAMBRESIS	EPCI	FPU	CC	0,01	0,01	0,00
245900741	LA VACQUERIE	EPCI	FPU	CC	0,26	0,21	-0,05
245900758	FLANDRE LYS	EPCI	FPU	CC	2,85	2,96	0,11
245900782	PAYS MORMAL ET MAROILLES	EPCI	FPU	CC	0,27	0,28	0,01
245900808	LA VALLEE DE LA SCARPE	EPCI	FPU	CC	0,45	0,47	0,02
245900816	DES WEPPEES	EPCI	FPU	CC	0,28	0,25	-0,03
245900824	GUIDE DU PAYS DE TRELON	EPCI	FPU	CC	0,11	0,25	0,14
245900840	COMMUNAUTE DE LA COLME	EPCI	FPU	CC	0,18	0,18	0,00
245900857	DU PAYS DE PEVELE	EPCI	FPU	CC	1,56	1,42	-0,14
245900899	DE L'ENCLAVE	EPCI	FPU	CC	0,01	0,01	0,00
245900907	SENSESCAUT	EPCI	FPA	CC	0,07	0,07	0,00
245900915	DE L'OUEST CAMBRESIS	EPCI	FPU	CC	0,31	0,33	0,02
245900956	DE NORD MAUBEUGE	EPCI	FPU	CC	0,04	0,04	0,00
245900964	DU BAVAISIS	EPCI	FPA	CC	0,40	0,38	-0,02
245900980	FRONTALIERE N-E AVESNOIS	EPCI	FPA	CC	0,02	0,02	0,00
245900998	RURALE MONTS DE FLANDRE	EPCI	FPU	CC	0,38	0,38	0,00
245901004	CTE CNE DE FLANDRE	EPCI	FPU	CC	0,27	0,27	0,00
245901020	SAMBRE AVESNOIS	EPCI	FPU	CC	0,65	0,66	0,01
245901038	DU PAYS SOLESMOIS	EPCI	FPU	CC	0,32	0,33	0,00
245901061	DE LA HAUTE DEULE	EPCI	FPU	CC	0,39	0,49	0,11
245901087	MAUBEUGE VAL DE SAMBRE	EPCI	FPU	CA	4,46	4,91	0,45
245901103	DU PAYS DE CASSEL	EPCI	FPU	CC	0,19	0,19	0,00
245901111	L'YSER	EPCI	FPU	CC	0,40	0,44	0,05
245901145	LA PORTE DU HAINAUT	EPCI	FPU	CA	5,90	6,66	0,75
245901152	COEUR D OSTREVENT	EPCI	FPU	CC	1,40	1,33	-0,07
245901160	VALENCIENNES METROPOLE	EPCI	FPU	CA	9,89	10,40	0,51
245901178	DE L'HOUTLAND	EPCI	FPU	CC	0,25	0,25	0,00
245901194	COEUR DE PEVELE	EPCI	FPU	CC	0,56	0,55	-0,01
245901202	SUD PEVELOIS	EPCI	FPU	CC	0,14	0,15	0,01
245901210	ESPACE EN PEVELE	EPCI	FPU	CC	0,12	0,12	0,00
245901228	CTE D'AGGLO DU DOUVAISIS	EPCI	FPU	CA	7,29	8,11	0,82
245901236	PAYS DES GEANTS	EPCI	FPU	CC	0,83	0,83	0,01
245901269	VOIE ROMAINE	EPCI	FPU	CC	0,13	0,13	0,00
246000111	CREILLOISE	EPCI	FPU	CA	3,12	3,60	0,48
246000129	DU LIANCOURTOIS	EPCI	FPA	CC	0,80	0,76	-0,04
246000376	DU CLERMONTOIS	EPCI	FPU	CC	1,18	1,34	0,16
246000566	DU PLATEAU PICARD	EPCI	FPU	CC	0,87	0,75	-0,12
246000582	DES SABLONS	EPCI	FPU	CC	1,76	1,77	0,01
246000608	VALLEES BRECHE ET LA NOYE	EPCI	FPZ	CC	0,56	0,55	-0,01
246000699	CREVECOEUR LE GRAND	EPCI	FPZ	CC	0,10	0,10	0,00
246000707	DU VEXIN THELLE	EPCI	FPA	CC	0,50	0,49	-0,01
246000749	DU CANTON D'ATTICHY	EPCI	FPU	CC	0,65	0,58	-0,08
246000756	DU PAYS NOYONNAIS	EPCI	FPU	CC	1,28	1,24	-0,04
246000764	DE L'AIRE CANTILLENNE	EPCI	FPA	CC	1,13	1,19	0,06
246000772	DES DEUX VALLEES	EPCI	FPA	CC	1,44	1,61	0,17
246000830	DU BEAUVAISIS	EPCI	FPU	CA	7,02	7,24	0,21
246000848	LA PICARDIE VERTE	EPCI	FPZ	CC	1,23	1,15	-0,08
246000855	PAYS DES SOURCES	EPCI	FPZ	CC	0,98	1,06	0,09
246000863	PAYS DE THELLE	EPCI	FPU	CC	1,59	1,51	-0,09
246000871	PAYS DE VALOIS	EPCI	FPZ	CC	2,20	2,29	0,10
246000897	DE LA PLAINE D'ESTREES	EPCI	FPZ	CC	1,50	2,07	0,57
246000913	PAYS DE BRAY	EPCI	FPA	CC	0,41	0,39	-0,02
246000921	PAYS D'OISE ET D'HALATTE	EPCI	FPU	CC	1,73	1,93	0,20
246000939	RURALES DU BEAUVAISIS	EPCI	FPA	CC	0,52	0,53	0,02
246000947	DE LA BASSE AUTOMNE	EPCI	FPZ	CC	0,42	0,38	-0,04
246001010	DE LA REGION DE COMPIEGNE	EPCI	FPU	CA	6,89	8,35	1,45
246001143	PIERRE ET SUD OISE	EPCI	FPZ	CC	1,08	1,25	0,16
246001150	LA RURALOISE	EPCI	FPA	CC	0,19	0,23	0,04
246100317	PERCHE SUD	EPCI	FPZ	CC	0,08	0,08	0,00
246100325	DU PAYS DE FLERS	EPCI	FPU	CA	1,83	1,92	0,09
246100333	DOMFRONTAIS	EPCI	FPZ	CC	0,34	0,34	0,00

Pièce jointe X

DGFIP - Bureau GF-3C

CVAE GROUPE - MONTANTS EN REFERENCE ET EN SIMULE PAR BLOC COMMUNAL

CVAE millésime 2013 - Montants en M€

(cumul des versements perçus par les EPCI et les communes membres)

Légende : FPA fiscalité additionnelle CA communauté d'agglomération
 FPU fiscalité unique CC communauté de commune
 FPZ fiscalité de zone CU communauté urbaine

n° Siren EPCI ou code Insee Commune	Libellé EPCI ou libellé commune	EPCI ou Commune isolée	Option de l'EPCI	Forme juridique de l'EPCI	CVAE de référence	CVAE groupe	Ecart sim - ref
246100341	BOCAGE PASSAIS CONCEPTION	EPCI	FPU	CC	0,06	0,05	-0,01
246100358	L'EST ALENCONNAIS	EPCI	FPZ	CC	0,06	0,06	0,00
246100366	PAYS D'ARGENTAN	EPCI	FPU	CC	1,02	1,01	-0,01
246100374	LA VISANCE ET DU NOIREAU	EPCI	FPA	CC	0,08	0,11	0,04
246100382	PAYS D'ESSAY	EPCI	FPZ	CC	0,02	0,01	0,00
246100390	VAL D'ORNE	EPCI	FPA	CC	0,13	0,13	-0,01
246100408	DU BOCAGE D'ATHIS	EPCI	FPZ	CC	0,27	0,31	0,03
246100432	PAYS DE TINCHEBRAY	EPCI	FPA	CC	0,18	0,15	-0,02
246100440	PAYS DE LONGNY AU PERCHE	EPCI	FPZ	CC	0,10	0,06	-0,03
246100465	PAYS FERTOIS	EPCI	FPA	CC	0,14	0,19	0,05
246100473	PAYS DE L'AIGLE	EPCI	FPU	CC	0,98	1,00	0,02
246100481	PAYS MELOIS	EPCI	FPZ	CC	0,14	0,14	0,00
246100499	VAL D'HUISNE	EPCI	FPZ	CC	0,58	0,84	0,26
246100507	HAUTE VARENNE ET HOULME	EPCI	FPZ	CC	0,21	0,19	-0,01
246100515	BASSIN DE MORTAGNE AU PERCHE	EPCI	FPZ	CC	0,59	0,60	0,01
246100531	VALLEE DE LA DIVES	EPCI	FPZ	CC	0,07	0,07	0,00
246100549	VALLEE DE LA RISLE	EPCI	FPA	CC	0,05	0,06	0,01
246100564	REGION DE RANES	EPCI	FPA	CC	0,02	0,02	0,00
246100572	REGION DE GACE	EPCI	FPA	CC	0,27	0,25	-0,02
246100580	HAUT PERCHE	EPCI	FPU	CC	0,06	0,07	0,01
246100598	CANTON DE FERTE FRESNEL	EPCI	FPZ	CC	0,13	0,22	0,10
246100606	PAYS DE COURTOMER	EPCI	FPZ	CC	0,02	0,02	0,00
246100614	PAYS DE LA MARCHE	EPCI	FPA	CC	0,03	0,03	0,00
246100622	PLAINE D'ARGENTAN NORD	EPCI	FPZ	CC	0,08	0,08	0,00
246100630	DU PAYS D'ANDAINE	EPCI	FPZ	CC	0,47	0,51	0,04
246100648	DU PERCHE REMALARDAIS	EPCI	FPZ	CC	0,15	0,18	0,03
246100655	DU BOCAGE CARROUGIEN	EPCI	FPA	CC	0,05	0,04	-0,01
246100663	C.U. D'ALENCON	EPCI	FPU	CU	3,01	3,05	0,04
246100671	DU PAYS DU HARAS DU PIN	EPCI	FPA	CC	0,11	0,11	0,00
246100689	PAYS DE MORTREE	EPCI	FPZ	CC	0,04	0,04	0,00
246100697	D'ECOUCHE	EPCI	FPA	CC	0,09	0,08	-0,02
246100705	PAYS DU MERLERAULT	EPCI	FPZ	CC	0,05	0,05	0,00
246100713	DU PAYS DE SEES	EPCI	FPA	CC	0,22	0,22	-0,01
246100739	CDC DU PAYS DE BRIOUZE	EPCI	FPA	CC	0,08	0,08	0,00
246100747	PAYS DE PERVENCHERES	EPCI	FPA	CC	0,01	0,01	0,00
246100762	VALLEE DU SARTHON	EPCI	FPA	CC	0,03	0,03	0,00
246100770	DU PAYS BELLEMOIS	EPCI	FPZ	CC	0,22	0,23	0,01
246100788	PAYS DU CAMEMBERT	EPCI	FPZ	CC	0,32	0,27	-0,05
246200018	DU PAYS D'AIRE	EPCI	FPZ	CC	0,65	0,70	0,05
246200117	OPALE SUD	EPCI	FPU	CC	0,73	0,73	0,00
246200141	DE L'ARTOIS	EPCI	FPU	CA	8,18	8,58	0,40
246200299	D'HENIN CARVIN	EPCI	FPU	CA	5,35	5,35	0,00
246200307	DE L'HESDINOIS	EPCI	FPU	CC	0,58	0,58	0,00
246200364	LENS LIEVIN	EPCI	FPU	CA	8,48	8,46	-0,01
246200380	DE LA TERRE DES 2 CAPS	EPCI	FPZ	CC	0,69	0,61	-0,07
246200406	DU MONTREUILLOIS	EPCI	FPU	CC	0,57	0,58	0,00
246200455	DE SAINT OMER	EPCI	FPU	CA	5,32	5,50	0,19
246200729	DU BOULONNAIS	EPCI	FPU	CA	5,61	5,88	0,27
246200737	CANTON DE BERTINCOURT	EPCI	FPU	CC	0,13	0,11	-0,02
246200745	COMMUNES DE NOEUX ET ENVIRONS	EPCI	FPZ	CC	0,54	0,59	0,06
246200760	C.C DU SUD-ARRAGEOIS	EPCI	FPU	CC	0,10	0,10	0,00
246200778	CANCHE TERNOIS	EPCI	FPZ	CC	0,06	0,06	0,00
246200786	CANTON DE BAPAUME	EPCI	FPU	CC	0,53	0,58	0,05
246200802	ARTOIS LYS	EPCI	FPZ	CC	0,73	0,72	-0,01
246200844	COMMUNAUTE D'AUDRUICQ	EPCI	FPA	CC	0,25	0,25	0,00
246200851	COMMUNAUTE FAUQUEMBERGUES	EPCI	FPZ	CC	0,14	0,14	-0,01
246200869	COMMUNAUTE DU PERNOIS	EPCI	FPA	CC	0,12	0,12	0,00
246200877	COMMUNAUTE DE LA MORINIE	EPCI	FPU	CC	0,16	0,16	0,00
246200885	COMMUNAUTE DU VAL DU GY	EPCI	FPA	CC	0,18	0,19	0,01
246200893	COMMUNAUTE D'HEUCHIN	EPCI	FPU	CC	0,08	0,09	0,00
246200919	COMMUNAUTE DE FRUGES	EPCI	FPU	CC	0,31	0,31	0,00
246200927	VAL DE CANCHE ET D'AUTHIE	EPCI	FPU	CC	0,25	0,28	0,03
246200935	COM.DE L'ARTOIS MAROEUIL	EPCI	FPU	CC	0,17	0,20	0,03
246200950	COMMUNAUTE SAINT POLOIS	EPCI	FPU	CC	0,94	1,13	0,19
246200976	SUD OUEST DU CALAISIS	EPCI	FPU	CC	0,47	0,36	-0,12
246200984	DES TROIS PAYS	EPCI	FPU	CC	0,20	0,20	0,00
246200992	CANTON D'HUCQUELIERS	EPCI	FPU	CC	0,17	0,17	0,00
246201016	C.C DU PAYS DE LUMBRES	EPCI	FPU	CC	0,59	0,60	0,01
246201032	ARRAS	EPCI	FPU	CU	6,83	6,83	-0,01
246201057	C.C DE L'ATREBATIE	EPCI	FPU	CC	0,37	0,39	0,02
246201065	C.C DE LA REGION FREVENT	EPCI	FPU	CC	0,13	0,13	0,00
246201073	C.C DE L'AUXILOIS	EPCI	FPA	CC	0,13	0,13	0,00
246201099	OSARTIS	EPCI	FPU	CC	1,00	1,17	0,17
246201115	MER ET TERRES D'OPALE	EPCI	FPU	CC	1,57	1,56	-0,01
246201123	ARDRES ET VALLEE DE LA HEM	EPCI	FPU	CC	0,24	0,26	0,02
246201131	DE MARQUION	EPCI	FPU	CC	0,24	0,24	0,00

Pièce jointe X

DGFIP - Bureau GF-3C

CVAE GROUPE - MONTANTS EN REFERENCE ET EN SIMULE PAR BLOC COMMUNAL

CVAE millésime 2013 - Montants en M€

(cumul des versements perçus par les EPCI et les communes membres)

Légende :

FPA fiscalité additionnelle
FPU fiscalité unique
FPZ fiscalité de zone

CA communauté d'agglomération
CC communauté de commune
CU communauté urbaine

n° Siren EPCI ou code Insee Commune	Libellé EPCI ou libellé commune	EPCI ou Commune isolée	Option de l'EPCI	Forme juridique de l'EPCI	CVAE de référence	CVAE groupe	Ecart sim - ref
246201149	DU CALAISIS	EPCI	FPU	CA	5,52	6,04	0,52
246201156	ARTOIS FLANDRES	EPCI	FPZ	CC	0,50	0,71	0,21
246201164	VERTES VALLEES	EPCI	FPA	CC	0,23	0,23	0,00
246300594	BILLOM SAINT DIER	EPCI	FPU	CC	0,13	0,14	0,00
246300651	PAYS D'ARLANC	EPCI	FPU	CC	0,15	0,15	0,00
246300669	LA MONTAGNE THIernoISE	EPCI	FPU	CC	0,36	0,36	0,01
246300677	SANCY-ARTENSE	EPCI	FPU	CC	0,09	0,10	0,01
246300685	PAYS DE MENAT	EPCI	FPU	CC	0,04	0,03	0,00
246300693	LIMAGNE D'ENNEZAT	EPCI	FPU	CC	0,58	0,57	-0,02
246300701	CLERMONT COMMUNAUTE	EPCI	FPU	CA	23,36	22,82	-0,53
246300735	PAYS DE CUNLHAT	EPCI	FPU	CC	0,04	0,03	-0,01
246300776	PUYS ET COUZES	EPCI	FPU	CC	0,04	0,04	0,00
246300784	COTEAUX DE L'ALLIER	EPCI	FPU	CC	0,02	0,02	0,00
246300800	COTES DE COMBRAILLES	EPCI	FPU	CC	0,18	0,17	-0,01
246300818	PAYS D'OLLIERGUES	EPCI	FPU	CC	0,33	0,70	0,37
246300834	MANZAT COMMUNAUTE	EPCI	FPU	CC	0,48	0,62	0,14
246300842	COUZE VAL D ALLIER	EPCI	FPU	CC	0,10	0,10	0,00
246300883	LEMBRON VAL D ALLIER	EPCI	FPU	CC	0,06	0,06	0,00
246300909	ROCHFORT MONTAGNE	EPCI	FPU	CC	0,15	0,14	0,00
246300917	COEUR DE COMBRAILLE	EPCI	FPU	CC	0,05	0,06	0,00
246300925	HAUTE COMBRAILLE	EPCI	FPU	CC	0,16	0,16	0,00
246300933	GERGOVIE VAL D'ALLIER COMMUNAU	EPCI	FPU	CC	0,43	0,46	0,03
246300941	LIVRADOIS PORTE D'AUVERGN	EPCI	FPU	CC	0,02	0,02	0,00
246300958	PIONSAT	EPCI	FPU	CC	0,03	0,03	0,00
246300966	MASSIF DU SANCY	EPCI	FPU	CC	0,41	0,39	-0,01
246300974	HAUT LIVRADOIS	EPCI	FPU	CC	0,05	0,05	0,00
246300982	LES CHEIRES	EPCI	FPU	CC	0,09	0,09	0,00
246300990	ARDES COMMUNAUTE	EPCI	FPU	CC	0,02	0,02	0,00
246301006	NORD LIMAGNE	EPCI	FPU	CC	0,22	0,20	-0,01
246301014	PAYS DE COURPIERE	EPCI	FPU	CC	0,22	0,22	0,00
246301022	LA VALLEE DE L'ANCE	EPCI	FPU	CC	0,03	0,03	0,00
246301030	LIMAGNE - BORDS D ALLIER	EPCI	FPU	CC	0,04	0,04	0,00
246301048	PAYS DE SAUXILLANGES	EPCI	FPU	CC	0,06	0,06	0,00
246301055	RIOM COMMUNAUTE	EPCI	FPU	CC	2,63	2,52	-0,11
246301063	THIERS COMMUNAUTE	EPCI	FPZ	CC	0,93	0,92	-0,01
246301071	SIOULET CHAVANON	EPCI	FPU	CC	0,05	0,07	0,02
246301097	ENTRE DORE ET ALLIER	EPCI	FPU	CC	0,37	0,40	0,04
246301105	PAYS D'AMBERT	EPCI	FPU	CC	0,56	0,56	0,01
246301113	MUR ES ALLIER	EPCI	FPU	CC	0,05	0,05	0,00
246301121	COTEAUX DE RANDAN	EPCI	FPU	CC	0,12	0,12	0,01
246301139	BASSIN MINIER MONTAGNE	EPCI	FPU	CC	0,10	0,11	0,01
246301154	ALLIER COMTE COMMUNAUTE	EPCI	FPU	CC	0,42	0,42	0,00
246301162	VOLVIC SOURCES ET VOLCANS	EPCI	FPU	CC	0,66	0,74	0,08
246301170	ISSOIRE COMMUNAUTE	EPCI	FPU	CC	1,83	1,97	0,15
246301188	LA VALLEE DU JAURON	EPCI	FPA	CC	0,10	0,10	0,00
246400014	CANTON DE GARLIN	EPCI	FPU	CC	0,05	0,06	0,00
246400030	COTE BASQUE ADOUR	EPCI	FPU	CA	9,12	8,99	-0,13
246400337	VALLEE D'OSSAU	EPCI	FPA	CC	0,35	0,34	0,00
246400410	LUY DE BEARN	EPCI	FPU	CC	1,17	1,30	0,13
246401459	LA VALLEE DU BARETOUS	EPCI	FPA	CC	0,04	0,04	0,00
246401517	LUY-GABAS-SOUYE ET LEES	EPCI	FPZ	CC	0,41	0,46	0,05
246401525	GAVES ET COTEAUX	EPCI	FPZ	CC	0,19	0,22	0,04
246401533	JOSBAIG	EPCI	FPA	CC	0,02	0,02	0,00
246401541	BIDACHE	EPCI	FPZ	CC	0,22	0,23	0,01
246401574	CANTON ARZACQ	EPCI	FPU	CC	0,11	0,11	0,00
246401590	CANTON NAVARRENX	EPCI	FPZ	CC	0,10	0,10	0,00
246401616	AMIKUZE	EPCI	FPU	CC	0,40	0,38	-0,02
246401624	VALLEE ASPE	EPCI	FPA	CC	0,08	0,08	0,00
246401632	CANTON LEMBEYE	EPCI	FPU	CC	0,08	0,08	0,00
246401657	PAYS HASPARREN	EPCI	FPZ	CC	0,40	0,43	0,03
246401665	SALIES DE BEARN	EPCI	FPA	CC	0,24	0,24	0,00
246401681	CANTON ORTHEZ	EPCI	FPU	CC	0,85	0,88	0,03
246401699	SAUVETERRE	EPCI	FPZ	CC	0,12	0,11	-0,01
246401707	CANTON DE THEZE	EPCI	FPU	CC	0,06	0,06	0,00
246401715	MIEY DE BEARN	EPCI	FPU	CC	0,15	0,16	0,00
246401723	PAU-PYRENEES	EPCI	FPU	CA	10,64	9,34	-1,30
246401756	PAYS DE NAY	EPCI	FPU	CC	1,19	1,92	0,73
246401764	SOULE-XIBEROA	EPCI	FPU	CC	0,41	0,40	0,00
246401798	OUSSE GABAS	EPCI	FPA	CC	0,25	0,26	0,02
246401814	PIEMONT OLORONNAIS	EPCI	FPU	CC	1,58	1,55	-0,02
246401822	GARAZI-BAIGORRI	EPCI	FPZ	CC	0,33	0,34	0,00
246401855	NIVE - ADOUR	EPCI	FPU	CC	0,59	0,70	0,12
246401863	IHOLDI-OSTIBARRE	EPCI	FPA	CC	0,10	0,09	-0,01
246500052	VALLEE DU LOURON	EPCI	FPA	CC	0,09	0,09	0,00
246500201	VAL D'AZUN	EPCI	FPA	CC	0,07	0,07	0,00
246500359	BATSURGUERE	EPCI	FPA	CC	0,00	0,00	0,00

Pièce jointe X

DGFIP - Bureau GF-3C

CVAE GROUPE - MONTANTS EN REFERENCE ET EN SIMULE PAR BLOC COMMUNAL

CVAE millésime 2013 - Montants en M€

(cumul des versements perçus par les EPCI et les communes membres)

Légende : FPA fiscalité additionnelle CA communauté d'agglomération
 FPU fiscalité unique CC communauté de commune
 FPZ fiscalité de zone CU communauté urbaine

n° Siren EPCI ou code Insee Commune	Libellé EPCI ou libellé commune	EPCI ou Commune isolée	Option de l'EPCI	Forme juridique de l'EPCI	CVAE de référence	CVAE groupe	Ecart sim - ref
246500375	VIC-MONTANER	EPCI	FPU	CC	0,25	0,24	-0,01
246500417	COTEAUX DE L'ARROS	EPCI	FPA	CC	0,00	0,00	0,00
246500433	LES CASTELS	EPCI	FPA	CC	0,00	0,00	0,00
246500466	BARONNIE DES ANGLÉS	EPCI	FPA	CC	0,01	0,01	0,00
246500474	RIOU DE LOULES	EPCI	FPA	CC	0,00	0,00	0,00
246500482	HAUTE BIGORRE	EPCI	FPU	CC	0,48	0,47	-0,01
246500490	CANTON D'OSSUN	EPCI	FPU	CC	0,80	1,39	0,58
246500508	NESTES BARONNIES	EPCI	FPA	CC	0,13	0,15	0,02
246500516	BARONNIES	EPCI	FPA	CC	0,00	0,00	0,00
246500540	CASTELLOUBON	EPCI	FPA	CC	0,01	0,01	0,00
246500565	GRAND TARRES (CAGT)	EPCI	FPU	CA	4,05	4,32	0,27
246500573	IV VEZIAUX D'AURE	EPCI	FPA	CC	0,02	0,02	0,00
246500599	ADOUR-RUSTAN-ARROS	EPCI	FPA	CC	0,04	0,04	0,00
246500607	VAL D'ADOUR	EPCI	FPZ	CC	0,25	0,24	-0,01
246500631	VALLEE D'ARGELES GAZOST	EPCI	FPU	CC	0,22	0,23	0,01
246500656	LA VALLEE DE SAINT SAVIN	EPCI	FPA	CC	0,22	0,23	0,00
246500664	LA CROIX BLANCHE	EPCI	FPA	CC	0,00	0,00	0,00
246500672	HAUT ARROS	EPCI	FPA	CC	0,00	0,00	0,00
246500706	L'ARRET DARRE & L'ESTEOUS	EPCI	FPA	CC	0,02	0,02	0,00
246500714	GAVARNIE-GEDRE	EPCI	FPA	CC	0,07	0,07	0,00
246500763	BAISES	EPCI	FPA	CC	0,01	0,01	0,00
246500771	PAYS DE LOURDES	EPCI	FPU	CC	1,25	1,23	-0,02
246500789	AURE	EPCI	FPU	CC	0,07	0,07	0,00
246500797	PLATEAU DE LANNEMEZAN	EPCI	FPZ	CC	0,47	0,41	-0,06
246500805	HAUTE VALLEE D'AURE	EPCI	FPU	CC	0,08	0,08	0,00
246500821	MAGNOAC	EPCI	FPZ	CC	0,04	0,04	0,00
246500839	GESPE-ADOUR-ALARIC	EPCI	FPA	CC	0,03	0,03	0,00
246600282	SUD ROUSSILLON	EPCI	FPU	CC	0,33	0,32	-0,01
246600373	VALLESPYR	EPCI	FPU	CC	0,66	0,66	0,00
246600399	PYRENEES CERDAGNE	EPCI	FPU	CC	0,18	0,19	0,01
246600407	SALANQUE MEDITERRANEE	EPCI	FPU	CC	0,54	0,57	0,03
246600415	ROUSSILLON-CONFLENT	EPCI	FPU	CC	0,21	0,22	0,01
246600423	AGLY-FENOUILLEDES	EPCI	FPU	CC	0,06	0,07	0,01
246600431	VINCA CANIGOU	EPCI	FPU	CC	0,02	0,02	0,00
246600449	COMMUNAUTE DES ASPRES	EPCI	FPU	CC	0,35	0,50	0,15
246600456	SECTEUR ILLIBERIS	EPCI	FPU	CC	0,10	0,09	-0,01
246600464	CAPCIR HAUT-CONFLENT	EPCI	FPU	CC	0,19	0,19	0,00
246600522	CANIGOU-VAL CADY	EPCI	FPU	CC	0,02	0,03	0,00
246600548	HAUT VALLESPYR	EPCI	FPU	CC	0,25	0,29	0,04
246700306	VALLEE DE LA BRUCHE	EPCI	FPZ	CC	0,83	0,73	-0,09
246700488	COMMUNAUTE URBAINE DE STR	EPCI	FPU	CU	53,66	54,67	1,01
246700587	PAYS DE MARMOUTIER	EPCI	FPZ	CC	0,22	0,25	0,03
246700694	COTEAUX DE LA MOSSIG	EPCI	FPZ	CC	0,51	0,51	-0,01
246700702	PAYS DE HANAU	EPCI	FPU	CC	0,84	0,77	-0,06
246700710	PLAINE SAUER ET SELTZBACH	EPCI	FPZ	CC	0,59	0,59	0,00
246700736	VAL DE MODER	EPCI	FPZ	CC	0,42	0,39	-0,03
246700744	CANTON DE ROSHEIM	EPCI	FPA	CC	0,71	0,72	0,01
246700769	UFFRIED	EPCI	FPZ	CC	0,18	0,17	0,00
246700777	VILLE	EPCI	FPZ	CC	0,39	0,38	-0,01
246700793	PAYS DE LA PETITE PIERRE	EPCI	FPU	CC	0,38	0,40	0,02
246700819	SELTZ	EPCI	FPA	CC	0,23	0,25	0,02
246700827	BERNSTEIN ET UNGERSBERG	EPCI	FPZ	CC	0,24	0,22	-0,02
246700843	BASSE ZORN	EPCI	FPA	CC	1,24	1,29	0,05
246700884	L ESPACE RHENAN	EPCI	FPA	CC	0,89	0,88	0,00
246700892	BENFELD ET ENVIRONS	EPCI	FPZ	CC	0,85	0,84	-0,02
246700918	SOMMERAU	EPCI	FPA	CC	0,01	0,01	0,00
246700926	PAYS DE WISSEMBOURG	EPCI	FPZ	CC	0,82	0,84	0,01
246700942	ALSACE BOSSUE	EPCI	FPZ	CC	0,63	0,60	-0,02
246700959	PAYS DE LA ZORN	EPCI	FPZ	CC	0,54	0,54	0,00
246700967	SELESTAT	EPCI	FPZ	CC	2,84	2,78	-0,06
246700975	PIEMONT DE BARR	EPCI	FPZ	CC	0,59	0,60	0,01
246700983	PAYS D'ERSTEIN	EPCI	FPZ	CC	2,04	2,03	-0,01
246701015	RHIN MODER	EPCI	FPU	CC	0,06	0,05	0,00
246701031	REGION DE BRUMATH	EPCI	FPZ	CC	0,90	0,92	0,02
246701056	GAMBSHEIM/KILSTETT	EPCI	FPA	CC	0,32	0,35	0,03
246701064	REGION DE MOLSHEIM-MUTZIG	EPCI	FPZ	CC	4,58	4,14	-0,44
246701072	SAVERNE	EPCI	FPU	CC	2,80	2,77	-0,04
246701080	PAYS DE SAINTE ODILE	EPCI	FPA	CC	1,93	2,04	0,11
246701098	PAYS DE NIEDERBRONN	EPCI	FPU	CC	1,69	1,67	-0,01
246701114	PAYS DE SARRE UNION	EPCI	FPA	CC	0,76	0,81	0,05
246701130	ACKERLAND	EPCI	FPU	CC	0,15	0,15	0,00
246701163	LA LAUTER	EPCI	FPA	CC	0,41	0,56	0,15
246701189	BISCHWILLER ET ENVIRONS	EPCI	FPZ	CC	0,96	1,04	0,08
246701197	LES CHATEAUX	EPCI	FPU	CC	0,25	0,30	0,05
246701205	KOCHERSBERG	EPCI	FPU	CC	0,31	0,34	0,03
246701213	SOULTZERLAND	EPCI	FPZ	CC	0,35	0,30	-0,05

Pièce jointe X

DGFIP - Bureau GF-3C

CVAE GROUPE - MONTANTS EN REFERENCE ET EN SIMULE PAR BLOC COMMUNAL

CVAE millésime 2013 - Montants en M€

(cumul des versements perçus par les EPCI et les communes membres)

Légende :	FPA fiscalité additionnelle	CA	communauté d'agglomération
	FPU fiscalité unique	CC	communauté de commune
	FPZ fiscalité de zone	CU	communauté urbaine

n° Siren EPCI ou code Insee Commune	Libellé EPCI ou libellé commune	EPCI ou Commune isolée	Option de l'EPCI	Forme juridique de l'EPCI	CVAE de référence	CVAE groupe	Ecart sim - ref
246701221	HATTGAU	EPCI	FPA	CC	0,30	0,61	0,31
246701239	DU RHIN	EPCI	FPA	CC	0,30	0,31	0,01
246800015	ESSOR DU RHIN	EPCI	FPU	CC	1,17	1,17	0,00
246800098	PAYS DE BRISACH	EPCI	FPU	CC	1,79	1,89	0,09
246800189	SECTEUR D'ILLFURTH	EPCI	FPZ	CC	0,19	0,19	0,00
246800197	D'ALTKIRCH	EPCI	FPZ	CC	0,65	0,74	0,10
246800205	VALLEE DE SAINT-AMARIN	EPCI	FPU	CC	0,26	0,26	0,00
246800247	TROIS FRONTIERES	EPCI	FPA	CC	5,15	5,40	0,25
246800361	VALLEE DE HUNDSBACH	EPCI	FPA	CC	0,05	0,05	0,00
246800395	VAL D'ARGENT	EPCI	FPU	CC	0,65	0,65	0,00
246800411	LA LARGUE	EPCI	FPA	CC	0,15	0,15	0,00
246800437	ILL ET GERSBACH	EPCI	FPA	CC	0,13	0,13	0,00
246800445	CENTRE HAUT-RHIN	EPCI	FPU	CC	0,68	0,68	0,01
246800452	PAYS DE THANN	EPCI	FPZ	CC	1,41	1,42	0,01
246800460	PORTE D'ALSACE	EPCI	FPZ	CC	0,25	0,29	0,04
246800494	PAYS DE ROUFFACH VIGNOBLES	EPCI	FPZ	CC	0,60	0,59	-0,01
246800544	CANTON DE HIRSINGUE	EPCI	FPA	CC	0,21	0,21	0,00
246800551	VALLEE DE KAYSERSBERG	EPCI	FPU	CC	0,87	0,97	0,11
246800569	REGION DE GUEBWILLER	EPCI	FPU	CC	1,37	1,37	0,01
246800577	PAYS DE RIBEAUVILLE	EPCI	FPZ	CC	1,25	1,25	0,00
246800585	VALLEE DE MUNSTER	EPCI	FPU	CC	0,49	0,46	-0,03
246800593	PAYS DU RIED BRUN	EPCI	FPA	CC	0,15	0,15	0,00
246800601	CERNAY ET ENVIRONS	EPCI	FPU	CC	1,57	1,87	0,31
246800643	JURA ALSACIEN	EPCI	FPA	CC	0,18	0,18	0,00
246800650	PORTE DU SUNDGAU	EPCI	FPZ	CC	0,09	0,08	-0,01
246800676	VALLEE DE LA DOLLER	EPCI	FPZ	CC	0,82	0,82	0,00
246800684	PAYS DE SIERENTZ	EPCI	FPA	CC	0,29	0,30	0,00
246800700	PORTE DE FRANCE RHIN-SUD	EPCI	FPU	CC	2,11	2,42	0,31
246800726	DE COLMAR	EPCI	FPU	CA	8,07	8,14	0,07
246900229	CTE AGGLO DE VILLEFRANCHE	EPCI	FPU	CA	5,41	5,95	0,54
246900245	COMMUNAUTE URBAINE DE L Y	EPCI	FPU	CU	134,60	137,56	2,96
246900575	EST LYONNAIS	EPCI	FPU	CC	5,24	5,45	0,21
246900583	PAYS AMPLEPUIS THIZY	EPCI	FPU	CC	1,37	1,36	-0,01
246900591	BEAUJOLAIS VAL D'AZERGUES	EPCI	FPU	CC	0,20	0,31	0,11
246900609	MONTS D'OR AZERGUES	EPCI	FPU	CC	0,71	0,69	-0,02
246900617	HAUTE VALLEE D'AZERGUES	EPCI	FPU	CC	0,15	0,16	0,01
246900625	PAYS DE L'ARBRESLE	EPCI	FPU	CC	1,85	1,71	-0,13
246900633	REGION DE CONDRIEU	EPCI	FPZ	CC	0,57	0,57	0,00
246900641	BEAUJOLAIS VAL DE SAONE	EPCI	FPU	CC	1,36	1,64	0,28
246900658	BEAUJOLAIS PIERRES DOREES	EPCI	FPU	CC	0,83	0,72	-0,12
246900674	BEAUJOLAIS VAUXONNE	EPCI	FPA	CC	0,36	0,44	0,07
246900682	HAUT BEAUJOLAIS	EPCI	FPA	CC	0,13	0,14	0,00
246900690	CHAMOUSSET EN LYONNAIS	EPCI	FPU	CC	0,59	0,60	0,02
246900708	PAYS DE TARARE	EPCI	FPU	CC	1,30	1,29	-0,01
246900724	LES VALLONS DU LYONNAIS	EPCI	FPU	CC	1,12	1,15	0,02
246900732	LES PAYS DU BOIS D'OINGT	EPCI	FPU	CC	0,32	0,32	0,00
246900740	PAYS MORNANTAIS	EPCI	FPU	CC	0,75	0,76	0,01
246900757	LA VALLEE DU GARON	EPCI	FPU	CC	2,95	3,13	0,19
246900765	LE PAYS DE L'OZON	EPCI	FPU	CC	0,92	0,98	0,06
246900773	LES HAUTS DU LYONNAIS	EPCI	FPU	CC	0,49	0,48	-0,01
246900781	REGION DE BEAUJEU	EPCI	FPA	CC	0,30	0,31	0,01
246900807	BEAUJOLAIS NIZERAND MORGON	EPCI	FPA	CC	0,05	0,05	0,00
247000011	CTE D'AGGLOMERATION DE VESOUL	EPCI	FPU	CA	2,09	2,55	0,46
247000029	CTE CNES DU VAL DE GRAY	EPCI	FPU	CC	1,02	1,02	0,00
247000227	CTE CNES LA SAONE JOLIE	EPCI	FPU	CC	0,21	0,21	0,00
247000318	CTE CNES DU PAYS D'AUTREY	EPCI	FPA	CC	0,07	0,07	0,00
247000367	CTE CNES DES COMBES	EPCI	FPZ	CC	0,16	0,21	0,04
247000417	CTE CNES AGIR ENSEMBLE	EPCI	FPU	CC	0,05	0,05	0,00
247000466	CTE CNES FRANCHES COMMUNES	EPCI	FPA	CC	0,03	0,03	0,00
247000516	CTE CNES DES 6 VILLAGES	EPCI	FPA	CC	0,00	0,00	0,00
247000623	CTE CNES DES 4 RIVIERES	EPCI	FPU	CC	0,30	0,31	0,01
247000649	CTE CNES VERTES VALLEES	EPCI	FPA	CC	0,08	0,08	0,00
247000656	CTE CNES BELLES FONTAINES	EPCI	FPZ	CC	0,03	0,02	0,00
247000664	CTE CNES DU PAYS DE LURE	EPCI	FPU	CC	1,01	0,96	-0,04
247000680	CTE CNES DU PAYS JUSSEEN	EPCI	FPA	CC	0,20	0,20	0,00
247000698	CTE CNES DES MONTS DE GY	EPCI	FPZ	CC	0,18	0,18	0,00
247000706	CTE CNES DU PAYS RIOLAIS	EPCI	FPU	CC	0,26	0,27	0,01
247000714	CTE CNES PAYS DE VILLERSEXEL	EPCI	FPU	CC	0,13	0,13	0,00
247000722	CTE CNES DU PAYS D'HERICOURT	EPCI	FPU	CC	0,50	0,52	0,02
247000730	CTE CNES DU CHANOIS	EPCI	FPU	CC	0,01	0,01	0,00
247000748	CTE CNES DU PAYS DE MONTBOZON	EPCI	FPZ	CC	0,07	0,08	0,01
247000755	CTE CNES DU PAYS DE LUXEUIL	EPCI	FPU	CC	0,71	0,71	0,00
247000763	CTE CNES DES GRANDS BOIS	EPCI	FPZ	CC	0,05	0,05	0,00
247000771	CTE CNES LES BELLES SOURCES	EPCI	FPU	CC	0,08	0,08	0,00
247000789	CTE CNES DU PAYS DE SAULX	EPCI	FPZ	CC	0,06	0,06	0,00
247000797	CTE CNES DU VAL DE SEMOUSE	EPCI	FPU	CC	0,63	0,62	-0,01

Pièce jointe X

DGFIP - Bureau GF-3C

CVAE GROUPE - MONTANTS EN REFERENCE ET EN SIMULE PAR BLOC COMMUNAL

CVAE millésime 2013 - Montants en M€

(cumul des versements perçus par les EPCI et les communes membres)

Légende :	FPA fiscalité additionnelle	CA	communauté d'agglomération
	FPU fiscalité unique	CC	communauté de commune
	FPZ fiscalité de zone	CU	communauté urbaine

n° Siren EPCI ou code Insee Commune	Libellé EPCI ou libellé commune	EPCI ou Commune isolée	Option de l'EPCI	Forme juridique de l'EPCI	CVAE de référence	CVAE groupe	Ecart sim - ref
247000805	CTE CNES LA VALLEE DE L'OGNON	EPCI	FPZ	CC	0,14	0,14	0,00
247000813	CTE DE CNES DU VAL DE PESMES	EPCI	FPA	CC	0,06	0,06	0,00
247000821	CTE DE CNES RAHIN ET CHERIMONT	EPCI	FPU	CC	0,17	0,25	0,08
247000839	CTE DE CNES DES MILLE ETANGS	EPCI	FPZ	CC	0,11	0,13	0,02
247000847	CTE DE CNES SAONE ET CONEY	EPCI	FPA	CC	0,06	0,06	0,00
247000854	DE LA HAUTE VALLEE DE L'OGNON	EPCI	FPA	CC	0,14	0,19	0,05
247100290	LE CREUSOT MONTCEAU	EPCI	FPU	CU	4,29	4,50	0,20
247100480	CANTON DE CUISEAUX	EPCI	FPZ	CC	0,34	0,40	0,06
247100498	CANTON DE CHAUFFAILLES	EPCI	FPU	CC	0,29	0,29	-0,01
247100506	MATOUR ET SA REGION	EPCI	FPU	CC	0,12	0,10	-0,02
247100571	CANTON DE LOUHANS	EPCI	FPZ	CC	0,74	0,74	0,00
247100589	CHALON VAL DE BOURGOGNE	EPCI	FPU	CA	8,38	9,20	0,82
247100605	MACONNAIS VAL DE SAONE	EPCI	FPZ	CC	0,16	0,18	0,02
247100639	DU CANTON DE MARCIGNY	EPCI	FPZ	CC	0,20	0,20	0,00
247100647	CANTON PIERRE DE BRESSE	EPCI	FPA	CC	0,17	0,12	-0,04
247100654	CANTON DE BEAUREPAIRE	EPCI	FPZ	CC	0,07	0,07	0,00
247100662	CANTON ST GERMAIN DU BOIS	EPCI	FPA	CC	0,10	0,10	0,00
247100670	DE SAONE ET SEILLE	EPCI	FPZ	CC	0,47	0,58	0,11
247100688	DU CANTON DE MONTPONT	EPCI	FPA	CC	0,05	0,07	0,02
247100696	DU CANTON DE MONTRET	EPCI	FPA	CC	0,06	0,05	-0,01
247100720	CLUNYSOIS	EPCI	FPU	CC	0,34	0,27	-0,06
247100746	DU MACONNAIS BEAUJOLAIS	EPCI	FPA	CC	0,63	0,66	0,03
247100761	ENTRE MONTS ET DHEUNE	EPCI	FPU	CC	0,07	0,07	0,00
247100860	DU MACONNAIS - CHAROLAIS	EPCI	FPA	CC	0,03	0,03	0,00
247103765	ENTRE SAONE ET GROSNE	EPCI	FPU	CC	0,27	0,26	-0,01
247103815	ENTRE GROSNE ET GUYE	EPCI	FPU	CC	0,05	0,05	0,00
247103864	DU CANTON DE SEMUR EN BRI	EPCI	FPA	CC	0,06	0,06	0,00
247103914	DES TROIS RIVIERES	EPCI	FPZ	CC	0,20	0,19	0,00
247103922	PARAY LE MONIAL	EPCI	FPA	CC	0,57	0,70	0,13
247103948	DU PAYS CLAYETTOIS	EPCI	FPZ	CC	0,25	0,25	0,00
247103971	VALLEE DE LA DREE	EPCI	FPA	CC	0,05	0,06	0,01
247103989	BEUVRAY VAL D ARROUX	EPCI	FPZ	CC	0,07	0,08	0,01
247104003	ARROUX MESVRIN	EPCI	FPZ	CC	0,06	0,06	0,00
247104011	AUTOUR DU MONT ST VINCENT	EPCI	FPA	CC	0,03	0,03	0,00
247104029	LA GUICHE	EPCI	FPU	CC	0,02	0,02	0,00
247104052	PAYS DE GUEUGNON	EPCI	FPA	CC	0,47	0,59	0,12
247104060	CANTON DE CHAROLLES	EPCI	FPA	CC	0,23	0,22	0,00
247104078	VAL DE LOIRE	EPCI	FPU	CC	0,52	0,53	0,00
247104094	SUD DE LA COTE CHALONNAISE	EPCI	FPU	CC	0,11	0,11	0,00
247104102	DE L'AUTUNOIS	EPCI	FPU	CC	1,18	1,40	0,23
247104136	DU TOURNUGEOIS	EPCI	FPZ	CC	0,48	0,52	0,04
247104144	AUTOUR DU COUCHOIS	EPCI	FPU	CC	0,06	0,07	0,00
247104151	SAONE ET BRESSE	EPCI	FPA	CC	0,06	0,06	0,00
247104169	DES PORTES DE LA BRESSE	EPCI	FPA	CC	0,14	0,14	0,00
247104177	DU VAL DE JOUX	EPCI	FPA	CC	0,07	0,10	0,03
247104193	DU MACONNAIS VAL DE SAONE	EPCI	FPU	CA	4,41	4,45	0,04
247200090	SABLE SUR SARTHE	EPCI	FPU	CC	2,11	2,36	0,25
247200132	LE MANS METROPOLE	EPCI	FPZ	CU	15,47	17,03	1,56
247200157	LUCE	EPCI	FPZ	CC	0,10	0,11	0,01
247200348	PAYS FLECHOIS	EPCI	FPU	CC	1,06	1,07	0,01
247200397	BASSIN LUDOIS	EPCI	FPZ	CC	0,38	0,55	0,18
247200405	PORTES DU MAINE	EPCI	FPU	CC	0,10	0,10	0,00
247200413	PAYS DE BRIERES ET DU GESNOIS	EPCI	FPZ	CC	0,63	0,61	-0,02
247200421	SUD-EST DU PAYS MANCEAU	EPCI	FPU	CC	0,43	0,44	0,01
247200447	OREE DE BERCE-BELINOIS	EPCI	FPU	CC	0,43	0,45	0,01
247200462	PAYS DE SILLE	EPCI	FPZ	CC	0,37	0,42	0,05
247200470	CANTON DE PONTVALLAIN	EPCI	FPZ	CC	0,13	0,13	0,00
247200496	PAYS CALAISIEEN	EPCI	FPU	CC	0,39	0,60	0,20
247200504	PAYS DE LOUE	EPCI	FPZ	CC	0,43	0,43	0,00
247200512	VAL DU LOIR	EPCI	FPU	CC	0,14	0,21	0,06
247200520	MAINE 301	EPCI	FPZ	CC	0,15	0,18	0,02
247200538	PAYS BILURIEN	EPCI	FPZ	CC	0,12	0,12	0,00
247200546	ALPES MANCELLES	EPCI	FPU	CC	0,36	0,38	0,02
247200553	L'ANTONNIERE	EPCI	FPZ	CC	0,34	0,34	0,00
247200561	VEGRE ET CHAMPAGNE	EPCI	FPZ	CC	0,27	0,28	0,01
247200579	CHAMPAGNE CONLINOISE	EPCI	FPZ	CC	0,10	0,10	0,00
247200587	SAOSNOIS	EPCI	FPZ	CC	0,52	0,59	0,08
247200595	PAYS BELMONTAIS	EPCI	FPZ	CC	0,29	0,33	0,05
247200603	PAYS MALCORNAIN	EPCI	FPA	CC	0,15	0,17	0,02
247200629	VAL DE SARTHE	EPCI	FPU	CC	1,01	1,08	0,07
247200637	LOIR ET BERCE	EPCI	FPZ	CC	0,72	0,74	0,02
247200645	MASSIF DE PERSEIGNE	EPCI	FPA	CC	0,01	0,01	0,00
247200652	AUNE ET LOIR	EPCI	FPZ	CC	0,23	0,22	-0,02
247200678	PORTES DU MAINE NORMAND	EPCI	FPU	CC	0,10	0,10	0,00
247200686	PAYS DE L'HUISNE SARTHOISE	EPCI	FPZ	CC	2,19	2,13	-0,06
247200694	PAYS MAROLLAIS	EPCI	FPZ	CC	0,25	0,31	0,05

Pièce jointe X

DGFIP - Bureau GF-3C

CVAE GROUPE - MONTANTS EN REFERENCE ET EN SIMULE PAR BLOC COMMUNAL

CVAE millésime 2013 - Montants en M€

(cumul des versements perçus par les EPCI et les communes membres)

Légende :

FPA fiscalité additionnelle

CA

communauté d'agglomération

FPU fiscalité unique

CC

communauté de commune

FPZ fiscalité de zone

CU

communauté urbaine

n° Siren EPCI ou code Insee Commune	Libellé EPCI ou libellé commune	EPCI ou Commune isolée	Option de l'EPCI	Forme juridique de l'EPCI	CVAE de référence	CVAE groupe	Ecart sim - ref
247200702	VAL DE BRAYE	EPCI	FPZ	CC	0,33	0,34	0,01
247200728	BOCAGE CENOMAN	EPCI	FPU	CC	0,10	0,12	0,02
247200736	RIVES DE SARTHE	EPCI	FPZ	CC	0,28	0,29	0,01
247300015	DES VALLEES D'AIGUEBLANCHE	EPCI	FPA	CC	0,74	0,71	-0,03
247300049	C.A DU LAC DU BOURGET	EPCI	FPU	CA	2,84	3,88	1,04
247300098	CHAMBERY METROPOLE	EPCI	FPU	CA	8,10	8,33	0,24
247300148	C.C. HAUTE MAURIENNE VANOISE	EPCI	FPA	CC	0,38	0,37	-0,01
247300254	MAISON INTERCOM HTE TARENTEAISE	EPCI	FPA	CC	2,39	2,39	-0,01
247300262	CTE DE COMMUNES DE YENNE	EPCI	FPZ	CC	0,12	0,12	0,00
247300338	CHAUTAGNE	EPCI	FPU	CC	0,13	0,13	0,00
247300346	C.C. COEUR DE MAURIENNE	EPCI	FPU	CC	1,13	1,12	-0,01
247300353	C.C. DE LA NORMA	EPCI	FPA	CC	0,15	0,15	0,00
247300361	C.C. DE LA VALLEE DU GLANDON	EPCI	FPU	CC	0,18	0,18	0,00
247300452	C.C. MAURIENNE GALIBIER	EPCI	FPZ	CC	0,76	0,76	0,00
247300510	DES ENTREMONTS EN CHARTREUSE	EPCI	FPA	CC	0,02	0,02	0,00
247300528	CTE DE CNE VAL GUIERS	EPCI	FPA	CC	0,57	0,64	0,07
247300569	DJ COEUR DES BAUGES	EPCI	FPA	CC	0,10	0,10	-0,01
247300593	DE CANTON D'ALBENS	EPCI	FPZ	CC	0,32	0,32	0,00
247300601	LA ROCHETTE-VAL GELON	EPCI	FPZ	CC	0,35	0,34	-0,02
247300668	LAC D'AIGUEBELETTE	EPCI	FPU	CC	0,20	0,20	0,01
247300676	PORTE DE MAURIENNE	EPCI	FPZ	CC	0,21	0,23	0,01
247300718	C.C. DE L ARVAN	EPCI	FPA	CC	0,19	0,19	0,00
247300759	C.C CONFLUENCES	EPCI	FPA	CC	0,37	0,36	0,00
247300767	C.C DE LA REGION D'ALBERTVILLE	EPCI	FPU	CC	2,91	2,91	0,00
247300775	C.C DU GELON ET DU COISIN	EPCI	FPA	CC	0,13	0,13	-0,01
247300783	DE LA COMBE DE SAVOIE	EPCI	FPZ	CC	0,10	0,09	0,00
247300791	DE LA HAUTE COMBE DE SAVOIE	EPCI	FPU	CC	0,27	0,26	-0,01
247300817	C.C LES VERSANTS D'AIME	EPCI	FPA	CC	0,96	0,92	-0,04
247300825	C.C. DU MONT BEAUVOIR	EPCI	FPA	CC	0,03	0,03	0,00
247400047	DE LA VALLEE VERTE	EPCI	FPA	CC	0,08	0,08	0,00
247400070	DE LA SEMINE	EPCI	FPZ	CC	0,16	0,16	0,00
247400112	DE CRUSEILLES	EPCI	FPA	CC	0,44	0,44	0,00
247400427	CTE D'AGGLOMERATION ANNECIENNE	EPCI	FPU	CA	14,40	14,54	0,14
247400567	CC FIER ET USSÉS	EPCI	FPZ	CC	0,46	0,48	0,03
247400575	CC DU PAYS D'ALBY	EPCI	FPU	CC	0,50	0,70	0,20
247400583	CC ARVE ET SALEVE	EPCI	FPU	CC	0,37	0,37	0,01
247400617	CC DES VALLEES DE THONES	EPCI	FPA	CC	1,24	1,28	0,04
247400658	CC DU PAYS DE LA FILLIERE	EPCI	FPA	CC	0,55	0,56	0,01
247400666	CC DES QUATRE RIVIERES	EPCI	FPA	CC	0,51	0,47	-0,04
247400682	CC DE LA VALLEE D'AULPS	EPCI	FPA	CC	0,16	0,16	0,00
247400690	CC DU GENEVOIS	EPCI	FPZ	CC	1,61	1,55	-0,06
247400724	CC DU PAYS ROCHOIS	EPCI	FPZ	CC	1,45	1,47	0,01
247400732	CC RIVE GAUCHE DU LAC D'ANNEYCY	EPCI	FPA	CC	0,42	0,40	-0,02
247400740	CC DU CANTON DE RUMILLY	EPCI	FPA	CC	1,75	1,99	0,24
247400773	CC DU PAYS DE FAVERGES	EPCI	FPZ	CC	0,93	0,88	-0,05
247400781	CC DE LA TOURNETTE	EPCI	FPA	CC	0,17	0,16	0,00
247400823	DU PAYS DE SEYSEL	EPCI	FPA	CC	0,26	0,26	0,00
247400831	CC DU BAS CHABLAIS	EPCI	FPU	CC	1,13	1,14	0,02
247400849	CC DES COLLINES DU LEMAN	EPCI	FPU	CC	0,34	0,34	0,00
247400856	CC DU VAL DES USSÉS	EPCI	FPA	CC	0,13	0,13	0,00
247400864	DU PAYS D'EVIAN	EPCI	FPA	CC	1,73	1,98	0,25
247600216	BLANGY SUR BRESLE	EPCI	FPZ	CC	1,01	1,13	0,12
247600331	CTE CNES DE FECAMP	EPCI	FPU	CC	1,05	1,03	-0,02
247600380	COTE D ALBATRE	EPCI	FPZ	CC	3,38	3,39	0,01
247600398	PETIT CAUX	EPCI	FPU	CC	1,61	1,74	0,13
247600448	SAINT SAENS - PORTE DE BRAY	EPCI	FPZ	CC	0,12	0,12	0,00
247600455	MOULIN D'ECALLES	EPCI	FPZ	CC	0,20	0,21	0,01
247600463	PLATEAU DE MARTAINVILLE	EPCI	FPZ	CC	0,12	0,12	0,00
247600497	CANTON DE CRIQUETOT L ESNEVAL	EPCI	FPA	CC	0,34	0,34	0,00
247600505	CAMPAGNE DE CAUX	EPCI	FPZ	CC	0,22	0,21	-0,01
247600513	PAYS NEUFCHATELOIS	EPCI	FPZ	CC	0,45	0,46	0,01
247600539	SAINT ROMAIN DE COLBOSC	EPCI	FPU	CC	4,20	5,02	0,82
247600562	COEUR DE CAUX	EPCI	FPZ	CC	0,16	0,15	-0,01
247600570	CANTON DE VALMONT	EPCI	FPU	CC	0,19	0,18	-0,01
247600588	BRESLE MARITIME	EPCI	FPZ	CC	2,39	2,18	-0,21
247600596	CTE DE L'AGGLO HAVRAISE	EPCI	FPU	CA	17,20	18,54	1,34
247600604	CTE DE CNES DE LONDINIÈRES	EPCI	FPZ	CC	0,13	0,15	0,02
247600620	REGION D YVETOT	EPCI	FPZ	CC	1,02	1,03	0,01
247600638	PLATEAU DE CAUX-FLEUR DE LIN	EPCI	FPZ	CC	0,12	0,12	0,00
247600646	CAUX AUSTREBERTHE	EPCI	FPA	CC	1,46	1,58	0,12
247600653	PLATEAU VERT	EPCI	FPZ	CC	0,03	0,03	0,00
247600661	CANTON DE FORGES LES EAUX	EPCI	FPA	CC	0,30	0,33	0,03
247600679	TROIS RIVIERE	EPCI	FPZ	CC	0,36	0,35	-0,01
247600687	CANTON D AUMALE	EPCI	FPA	CC	0,35	0,35	0,00
247600695	CANTON DE GOURNAY EN BRAY	EPCI	FPA	CC	1,11	1,10	-0,01
247600703	VARENNE ET SCIE	EPCI	FPU	CC	0,13	0,15	0,02

Pièce jointe X

DGFIP - Bureau GF-3C

CVAE GROUPE - MONTANTS EN REFERENCE ET EN SIMULE PAR BLOC COMMUNAL

CVAE millésime 2013 - Montants en M€

(cumul des versements perçus par les EPCI et les communes membres)

Légende :	FPA fiscalité additionnelle	CA	communauté d'agglomération
	FPU fiscalité unique	CC	communauté de commune
	FPZ fiscalité de zone	CU	communauté urbaine

n° Siren EPCI ou code Insee Commune	Libellé EPCI ou libellé commune	EPCI ou Commune isolée	Option de l'EPCI	Forme juridique de l'EPCI	CVAE de référence	CVAE groupe	Ecart sim - ref
247600711	BOSC D EAWY	EPCI	FPA	CC	0,27	0,26	-0,01
247600729	DES MONTS ET VALLEES	EPCI	FPU	CC	0,36	0,39	0,03
247600737	ENTRE MER ET LIN	EPCI	FPZ	CC	0,23	0,23	0,00
247600745	SAANE ET VIENNE	EPCI	FPU	CC	0,47	0,48	0,01
247600760	PORTES NORD OUEST DE ROUEN	EPCI	FPZ	CC	1,01	0,99	-0,02
247600778	YERVILLE-PLATEAU DE CAUX	EPCI	FPA	CC	0,27	0,27	0,00
247600786	DE LA REGION DIEPPOISE	EPCI	FPU	CA	3,00	3,15	0,15
247600794	DES MONTS ET DE L ANDELLE	EPCI	FPA	CC	0,04	0,04	0,00
247600802	YERES ET PLATEAUX	EPCI	FPA	CC	0,10	0,09	-0,01
247700024	DU PAYS FERTOIS	EPCI	FPZ	CC	0,69	0,74	0,06
247700032	MORET SEINE ET LOING	EPCI	FPU	CC	0,95	1,03	0,08
247700040	DES VALLEES ET CHATEAUX	EPCI	FPA	CC	0,39	0,34	-0,06
247700057	MELUN VAL DE SEINE	EPCI	FPU	CA	6,59	6,55	-0,04
247700065	DU PAYS DE L'OURCQ	EPCI	FPZ	CC	0,65	0,74	0,09
247700073	PAYS DE LA GOELE ET DU MULTIEN	EPCI	FPZ	CC	0,98	0,84	-0,14
247700099	DE LA BASSEE	EPCI	FPA	CC	0,36	0,35	-0,01
247700107	DES DEUX FLEUVES	EPCI	FPZ	CC	2,25	2,20	-0,06
247700115	DE SEINE ECOLE	EPCI	FPA	CC	0,54	0,55	0,01
247700123	DU PAYS DE FONTAINEBLEAU	EPCI	FPU	CC	1,83	1,80	-0,04
247700305	DE LA PLAINE DE FRANCE	EPCI	FPU	CC	6,92	6,52	-0,40
247700339	DU VAL D'EUROPE	EPCI	FPU	SAN	7,75	7,63	-0,12
247700362	MARNE LA VALLEE VAL MAUBU	EPCI	FPU	SAN	10,76	9,94	-0,83
247700370	SENART VILLE NOUVELLE	EPCI	FPU	SAN	7,06	6,96	-0,10
247700404	DES MONTS DE LA GOELE	EPCI	FPZ	CC	0,55	0,55	0,00
247700438	DU PAYS CRECOIS	EPCI	FPU	CC	0,39	0,38	-0,01
247700446	G E R B E	EPCI	FPU	CC	0,30	0,41	0,11
247700453	SECTEUR DES 3 RIVIERES	EPCI	FPZ	CC	0,11	0,11	0,00
247700479	DU BOCAGE GATINAIS	EPCI	FPU	CC	0,04	0,04	0,00
247700487	DE LA BRIE BOISEE	EPCI	FPU	CC	0,70	0,61	-0,09
247700495	VAL BREON	EPCI	FPZ	CC	0,89	0,94	0,05
247700529	LA BRIE DES MOULINS	EPCI	FPU	CC	0,15	0,15	0,00
247700537	DU MONTOIS	EPCI	FPA	CC	0,10	0,10	0,00
247700545	DE LA BRIE DES TEMPLIERS	EPCI	FPZ	CC	1,00	1,00	-0,01
247700586	DU PAYS DE BIÈRE	EPCI	FPU	CC	0,52	0,55	0,03
247700594	MARNE ET GONDOIRE	EPCI	FPU	CA	4,25	4,62	0,37
247700602	ENTRE SEINE ET FORET	EPCI	FPU	CC	0,25	0,29	0,04
247700610	DU PAYS DE SEINE	EPCI	FPU	CC	0,39	0,36	-0,03
247700628	DU PAYS DE MEAUX	EPCI	FPU	CA	4,24	3,88	-0,36
247700644	DE L'OREE DE LA BRIE	EPCI	FPU	CC	2,33	2,22	-0,11
247700651	LES SOURCES DE L'YERRES	EPCI	FPA	CC	0,19	0,19	0,00
247700669	DU PROVENOIS	EPCI	FPU	CC	0,81	0,80	-0,01
247700677	MARNE ET CHANTEREINE	EPCI	FPU	CA	3,08	11,86	8,78
247700685	DES GUES DE L'YERRES	EPCI	FPA	CC	0,54	0,49	-0,06
247700693	LA BRIE CENTRALE	EPCI	FPA	CC	0,28	0,27	-0,01
247700701	DE LA BRIE NANGISSIENNE	EPCI	FPA	CC	0,90	0,81	-0,09
247700719	DE YERRES A L'ANCOEUR	EPCI	FPA	CC	0,36	0,40	0,03
247800014	C.A.M.Y	EPCI	FPU	CA	6,58	6,85	0,27
247800451	SAINT QUENTIN EN YVELINES	EPCI	FPU	CA	31,07	27,40	-3,67
247800527	PORTES DE L ILE DE FRANCE	EPCI	FPU	CC	0,50	0,54	0,04
247800550	PAYS HOUDANAIS (CCPH)	EPCI	FPU	CC	0,92	0,89	-0,03
247800584	CA VERSAILLES GRAND PARC	EPCI	FPU	CA	11,73	11,50	-0,23
247800592	CONTREE D'ABLIS-PORTES D'YVELI	EPCI	FPU	CC	0,31	0,35	0,04
247800600	PLAINES ET FORETS D'YVELINE	EPCI	FPU	CC	2,42	2,68	0,26
247800618	COEUR D'YVELINES	EPCI	FPU	CC	1,24	1,29	0,05
247800626	SEINE-MAULDRE	EPCI	FPU	CC	1,85	2,51	0,66
247800634	DES ETANGS	EPCI	FPU	CC	0,90	0,79	-0,10
247800642	VEXIN-SEINE	EPCI	FPU	CC	0,39	0,40	0,01
247800659	LA BOUCLE DE LA SEINE	EPCI	FPU	CC	6,63	6,61	-0,02
247900426	DELTA SEVRE ARGENT	EPCI	FPU	CC	1,38	1,47	0,09
247900442	VAL DU THOUET	EPCI	FPZ	CC	0,07	0,08	0,00
247900475	CELLES SUR BELLE	EPCI	FPZ	CC	0,19	0,19	0,00
247900483	CANTON DE MELLE	EPCI	FPZ	CC	0,48	0,51	0,03
247900509	DU VAL D EGRAY	EPCI	FPU	CC	0,11	0,11	0,00
247900517	PLAINE DE COURANCE	EPCI	FPU	CC	0,67	0,58	-0,08
247900558	DU COEUR DU POITOU	EPCI	FPZ	CC	0,34	0,42	0,08
247900590	DE L'AIRVAUDAIS	EPCI	FPZ	CC	0,41	0,37	-0,04
247900608	PAYS SUD GATINE	EPCI	FPU	CC	0,18	0,20	0,02
247900616	ARC EN SEVRE	EPCI	FPZ	CC	0,97	1,10	0,13
247900624	DU LEZAYEN	EPCI	FPZ	CC	0,07	0,07	0,00
247900657	VAL DE SEVRE	EPCI	FPZ	CC	0,41	0,38	-0,02
247900665	DE PARTHENAY	EPCI	FPU	CC	0,96	1,13	0,17
247900673	DE L'ARGENTONNAIS	EPCI	FPU	CC	0,18	0,17	-0,01
247900681	VAL DE BOUTONNE	EPCI	FPU	CC	0,13	0,12	-0,01
247900707	PAYS MENIGOUTAIS	EPCI	FPA	CC	0,06	0,05	0,00
247900715	ESPACE GATINE	EPCI	FPU	CC	0,15	0,15	0,00
247900731	TERRE DE SEVRE	EPCI	FPU	CC	0,58	0,59	0,01

Pièce jointe X

DGFIP - Bureau GF-3C

CVAE GROUPE - MONTANTS EN REFERENCE ET EN SIMULE PAR BLOC COMMUNAL

CVAE millésime 2013 - Montants en M€

(cumul des versements perçus par les EPCI et les communes membres)

Légende :

FPA fiscalité additionnelle

CA

communauté d'agglomération

FPU fiscalité unique

CC

communauté de commune

FPZ fiscalité de zone

CU

communauté urbaine

n° Siren EPCI ou code Insee Commune	Libellé EPCI ou libellé commune	EPCI ou Commune isolée	Option de l'EPCI	Forme juridique de l'EPCI	CVAE de référence	CVAE groupe	Ecart sim - ref
247900749	SAINT VARENTAIS	EPCI	FPU	CC	0,32	0,35	0,03
247900756	HAUTE SEVRE	EPCI	FPA	CC	0,05	0,06	0,00
247900772	PAYS THENEZEEN	EPCI	FPZ	CC	0,10	0,09	0,00
247900798	DU THOUARSAIS	EPCI	FPU	CC	1,37	1,35	-0,03
247900806	DE NIORT	EPCI	FPU	CA	11,66	11,61	-0,05
247900830	COEUR DU BOCAGE	EPCI	FPU	CC	1,23	1,27	0,04
248000341	C.C DU PAYS HAMOIS	EPCI	FPZ	CC	0,63	0,69	0,06
248000358	C.C DU PAYS NESLOIS	EPCI	FPZ	CC	0,57	0,56	0,00
248000416	DU DOULLENNAIS	EPCI	FPZ	CC	0,43	0,45	0,01
248000432	AVRE LUCE MOREUIL	EPCI	FPZ	CC	0,61	0,61	0,00
248000457	DU VAL DE NIEVRE ET ENVIR	EPCI	FPU	CC	0,45	0,43	-0,02
248000465	C. C. CANTON DE COMBLES	EPCI	FPZ	CC	0,13	0,13	0,00
248000473	C.C. DU VIMEU VERT	EPCI	FPZ	CC	0,08	0,08	0,00
248000481	C.C. DE L' OUEST D AMIENS	EPCI	FPU	CC	0,25	0,27	0,02
248000499	C.C.DU VAL DE SOMME	EPCI	FPU	CC	0,96	1,03	0,07
248000507	C.C DU SANTERRE	EPCI	FPZ	CC	0,21	0,26	0,05
248000523	C.C. DU VAL DE NOYE	EPCI	FPZ	CC	0,12	0,12	0,00
248000531	C.A. AMIENS METROPOLE	EPCI	FPU	CA	12,58	12,80	0,22
248000549	C.C DE HAUTE PICARDIE	EPCI	FPZ	CC	0,65	0,65	0,00
248000556	DE L'ABBEVILLE	EPCI	FPU	CC	1,84	1,84	0,00
248000572	DU CANTON DE ROISEL	EPCI	FPA	CC	0,26	0,25	0,00
248000580	DU CANTON D OISEMONT	EPCI	FPZ	CC	0,09	0,08	-0,01
248000614	LA REGION D HALLENCOURT	EPCI	FPZ	CC	0,19	0,13	-0,06
248000622	CANTON NOUVION -PONTHIEU	EPCI	FPA	CC	0,15	0,16	0,01
248000630	VIMEU INDUSTRIEL	EPCI	FPZ	CC	1,44	1,56	0,12
248000648	CANTON DE CONTY	EPCI	FPZ	CC	0,16	0,15	-0,01
248000663	C.C. LA BAIE DE SOMME SUD	EPCI	FPU	CC	0,34	0,33	-0,01
248000689	C.C. DU BERNAVILLOIS	EPCI	FPA	CC	0,06	0,06	0,00
248000697	C.C.BOCAGE HALLUE	EPCI	FPU	CC	0,16	0,17	0,00
248000705	C.C CANTON AILLY LE HT CLOCHER	EPCI	FPZ	CC	0,10	0,11	0,00
248000721	C.C DE LA HAUTE SOMME	EPCI	FPA	CC	0,98	0,98	0,00
248000739	C.C DU CANTON DE MONTDIDIER	EPCI	FPA	CC	0,35	0,36	0,01
248000747	C.C du PAYS du COQUELICOT	EPCI	FPU	CC	1,19	1,24	0,05
248000762	C.C. du SUD OUEST AMIENOIS	EPCI	FPZ	CC	0,61	0,66	0,05
248100042	DU CARMAUSIN	EPCI	FPU	CC	0,38	0,38	0,00
248100075	VERE GRESIGNE	EPCI	FPU	CC	0,07	0,07	0,00
248100158	SOR ET AGOUT	EPCI	FPU	CC	0,65	0,60	-0,05
248100380	TARN ET DADOU	EPCI	FPU	CC	1,49	1,76	0,27
248100406	MONTS D.ALBAN	EPCI	FPZ	CC	0,06	0,06	0,00
248100414	PAYS SALVAGNACCOIS	EPCI	FPU	CC	0,03	0,03	0,00
248100422	SEGALA CARMAUSIN	EPCI	FPU	CC	0,24	0,24	0,00
248100430	CASTRES/MAZAMET	EPCI	FPU	CA	3,94	4,06	0,12
248100448	DU LAUTRECOIS	EPCI	FPA	CC	0,06	0,07	0,02
248100455	CC DU PAYS CORDAIS	EPCI	FPA	CC	0,04	0,04	0,00
248100463	CC SESCOAL	EPCI	FPA	CC	0,01	0,01	0,00
248100471	CC DU PAYS RABASTINOIS	EPCI	FPU	CC	0,16	0,16	0,00
248100489	CC CAUSSE N/O DU TARN	EPCI	FPA	CC	0,01	0,01	0,00
248100497	VAL 81	EPCI	FPA	CC	0,07	0,08	0,00
248100521	TARN -AGOUT	EPCI	FPU	CC	1,13	1,06	-0,06
248100562	CC DU PAYS D AGOUT	EPCI	FPZ	CC	0,14	0,13	0,00
248100638	V ET P DES M DE LACAUNE	EPCI	FPU	CC	0,07	0,07	0,00
248100653	MONTREDONNAIS	EPCI	FPU	CC	0,04	0,04	0,00
248100661	MONTS DE LACAUNE	EPCI	FPU	CC	0,32	0,32	0,00
248100679	PAYS DE COCAGNE	EPCI	FPU	CC	0,07	0,07	0,00
248100695	REALMONTAIS	EPCI	FPU	CC	0,17	0,17	0,00
248100703	COM DE COM DU VILLEFRANCHOIS	EPCI	FPU	CC	0,02	0,02	0,00
248100711	SIDOBRE VAL D'AGOUT	EPCI	FPU	CC	0,35	0,35	0,00
248100737	COM D'AGGLO DE L'ALBIGEOIS	EPCI	FPU	CA	4,31	4,50	0,19
248100745	HAUTE VALLEE DU THORE	EPCI	FPZ	CC	0,11	0,10	-0,01
248200016	DES DEUX RIVES	EPCI	FPA	CC	1,85	1,93	0,08
248200040	QUERCY VERT	EPCI	FPA	CC	0,03	0,03	0,00
248200057	QUERCY CAUSSADAIS	EPCI	FPA	CC	0,79	0,90	0,11
248200065	LOMAGNE TARN ET GARONNAIS	EPCI	FPU	CC	0,29	0,29	0,00
248200099	GRAND MONTAUBAN-COMMUNAUTE	EPCI	FPU	CA	4,29	4,53	0,25
248200107	QUERCY ROUERQUE GORGES AV	EPCI	FPA	CC	0,12	0,11	-0,01
248200115	SUD QUERCY DE LAFRANCAISE	EPCI	FPA	CC	0,16	0,16	0,00
248200131	MONTAIGU-PAYS DE SERRES	EPCI	FPA	CC	0,06	0,06	0,00
248200149	QUERCY PAYS DE SERRES	EPCI	FPZ	CC	0,05	0,05	-0,01
248200164	CASTELSARRASIN-MOISSAC	EPCI	FPZ	CC	1,06	1,05	0,00
248200172	TERROIR GRISOLLES-VILLEBRUMIER	EPCI	FPA	CC	0,40	0,50	0,10
248200180	GARONNE ET CANAL	EPCI	FPA	CC	0,34	0,32	-0,01
248200198	TERRASSES ET VALLEES	EPCI	FPA	CC	0,27	0,26	-0,01
248200206	PAYS DE GARONNE ET GASCOGNE	EPCI	FPA	CC	0,11	0,11	0,00
248300097	CA FREJUS-SAINT RAPHAEL	EPCI	FPU	CA	4,15	4,16	0,02
248300394	SUD SAINTE BAUME	EPCI	FPU	CC	1,88	1,96	0,07
248300410	VALLEE DU GAPEAU	EPCI	FPU	CC	1,31	1,35	0,03

Pièce jointe X

DGFIP - Bureau GF-3C

CVAE GROUPE - MONTANTS EN REFERENCE ET EN SIMULE PAR BLOC COMMUNAL

CVAE millésime 2013 - Montants en M€

(cumul des versements perçus par les EPCI et les communes membres)

Légende :

FPA fiscalité additionnelle

CA

communauté d'agglomération

FPU fiscalité unique

CC

communauté de commune

FPZ fiscalité de zone

CU

communauté urbaine

n° Siren EPCI ou code Insee Commune	Libellé EPCI ou libellé commune	EPCI ou Commune isolée	Option de l'EPCI	Forme juridique de l'EPCI	CVAE de référence	CVAE groupe	Ecart sim - ref
248300493	CA DRACENOISE	EPCI	FPU	CA	3,09	3,11	0,02
248300501	VAL D ISSOLE	EPCI	FPA	CC	0,21	0,20	-0,01
248300519	PROVENCE D ARGENS EN VERDON	EPCI	FPU	CC	0,13	0,13	0,00
248300527	COMTE DE PROVENCE	EPCI	FPU	CC	1,46	1,61	0,15
248300535	SAINTE BAUME-MONT AURELIEN	EPCI	FPU	CC	0,76	0,73	-0,03
248300543	TOULON-PROVENCE-MEDITERRANEE	EPCI	FPU	CA	16,32	16,66	0,33
248300550	COEUR DU VAR	EPCI	FPA	CC	1,21	1,17	-0,04
248300584	ARTUBY-VERDON	EPCI	FPA	CC	0,02	0,02	0,00
248300600	VERDON MONT MAJOR	EPCI	FPU	CC	0,08	0,07	0,00
248400053	VENTOUX COMTAT VENAISSIN	EPCI	FPU	CA	2,37	2,43	0,05
248400145	PAYS DE SAULT	EPCI	FPA	CC	0,03	0,03	0,00
248400160	AYGUES OUVEZE EN PROVENCE	EPCI	FPU	CC	0,43	0,44	0,02
248400178	ENCLAVE DES PAPES	EPCI	FPU	CC	0,53	0,55	0,02
248400186	TERRASSES DU VENTOUX	EPCI	FPU	CC	0,05	0,04	-0,01
248400194	PONT JULIEN	EPCI	FPU	CC	0,15	0,15	0,00
248400202	PAYS D'APT	EPCI	FPU	CC	0,89	0,88	0,00
248400228	COUSTELLET	EPCI	FPU	CC	0,30	0,30	0,00
248400236	PAYS DE RHONE ET OUVEZE	EPCI	FPU	CC	2,50	2,70	0,20
248400251	GRAND AVIGNON	EPCI	FPU	CA	12,89	12,31	-0,58
248400285	LUBERON DURANCE	EPCI	FPU	CC	0,24	0,25	0,01
248400293	LES SORGUES DU COMTAT	EPCI	FPU	CC	0,89	0,86	-0,03
248400301	PROVENCE LUBERON DURANCE	EPCI	FPU	CC	2,25	2,21	-0,05
248400319	PAYS DES SORGUES ET MONTS DE V	EPCI	FPU	CC	1,24	1,40	0,17
248400327	PORTES DU LUBERON	EPCI	FPA	CC	0,23	0,27	0,03
248400335	PAYS VAISON VENTOUX	EPCI	FPU	CC	0,45	0,46	0,01
248500035	TERRES DE MONTAIGU	EPCI	FPU	CC	2,41	2,35	-0,06
248500092	CTE PAYS DE FONTENAY LE COMTE	EPCI	FPU	CC	1,28	1,35	0,07
248500191	CTE CNES L'ILE DE NOIRMOUTIER	EPCI	FPZ	CC	0,40	0,41	0,01
248500233	CTE DE CNES DU TALMONDAIS	EPCI	FPA	CC	0,58	0,57	-0,01
248500258	OCEAN-MARAIS DE MONTS	EPCI	FPA	CC	0,81	0,84	0,03
248500340	PAYS DE CHANTONNAY	EPCI	FPZ	CC	1,03	1,05	0,03
248500415	CTE PAYS DE LA CHATAIGNERAIE	EPCI	FPU	CC	0,87	0,87	0,00
248500456	CTE DE CNES DU PAYS DE PALLUAU	EPCI	FPU	CC	0,28	0,29	0,01
248500464	CTE CNES DU PAYS DE POUZAUGES	EPCI	FPU	CC	1,47	1,49	0,01
248500472	CTE DU CANTON DE SAINT-FULGENT	EPCI	FPU	CC	1,04	1,19	0,15
248500480	DES ISLES DU MARAIS POITEVIN	EPCI	FPA	CC	0,12	0,13	0,01
248500506	CTE DE CNES DE VIE ET BOULOGNE	EPCI	FPU	CC	1,62	1,70	0,08
248500514	CTE DU CANTON DE ROCHESERVIERE	EPCI	FPU	CC	0,55	0,44	-0,11
248500530	PAYS DES-ACHARDS	EPCI	FPU	CC	0,92	0,90	-0,02
248500548	DU PAYS DE STE HERMINE	EPCI	FPZ	CC	0,60	0,58	-0,01
248500563	VENDEE. SEVRE. AUTIZE	EPCI	FPU	CC	0,36	0,37	0,01
248500571	CTE DU PAYS DES ESSARTS	EPCI	FPZ	CC	1,33	2,08	0,75
248500589	LA ROCHE SUR YON AGGLOMERATION	EPCI	FPU	CA	6,70	6,97	0,27
248500597	L'AUZANCE ET LA VERTONNE	EPCI	FPA	CC	0,06	0,07	0,01
248500605	CTE DE CNES DES OLNONES	EPCI	FPU	CC	2,17	2,17	0,00
248500621	CTE DU PAYS DES HERBIERS	EPCI	FPZ	CC	2,97	3,21	0,24
248500639	CTE PAYS DU MOUTIEROIS	EPCI	FPZ	CC	0,24	0,23	-0,01
248500647	CTE PAYS DE L HERMENAUT	EPCI	FPU	CC	0,10	0,10	0,00
248500662	DU CANTON DE MORTAGNE	EPCI	FPU	CC	1,61	1,69	0,08
248500670	CTE DU PAYS MAREUILAIS	EPCI	FPZ	CC	0,14	0,14	0,00
248500704	CTE DU PAYS NE DE LA MER	EPCI	FPU	CC	0,85	0,80	-0,05
248500712	CTE DE CNES PAYS DE CHALLANS	EPCI	FPU	CC	1,76	1,77	0,00
248500720	CTE DU MARAIS BRETON NORD	EPCI	FPA	CC	0,27	0,27	0,00
248600116	CDC DU MIREBALAIS	EPCI	FPZ	CC	0,23	0,22	0,00
248600157	GRAND POITIERS	EPCI	FPU	CA	9,22	9,02	-0,21
248600371	C.C.DE LA REGION DE COUHE	EPCI	FPZ	CC	0,22	0,22	0,00
248600389	C.C. DU PAYS MELUSIN	EPCI	FPU	CC	0,28	0,28	0,00
248600397	C.C. DU MONTMORILLONNAIS	EPCI	FPU	CC	0,82	0,78	-0,04
248600405	C.D.C. DU LUSSACOIS	EPCI	FPZ	CC	0,16	0,17	0,01
248600413	DU PAYS CHATELLERAUDAIS	EPCI	FPU	CA	4,06	4,18	0,12
248600421	C.C. DU PAYS CHAUVINOIS	EPCI	FPZ	CC	0,29	0,31	0,01
248600439	C D C DU CIVRAISIEN	EPCI	FPZ	CC	0,35	0,35	0,00
248600447	CDC DU PAYS LOUDUNAIS	EPCI	FPZ	CC	0,77	0,76	-0,01
248600454	CDC DU VAL VERT DU CLAIN	EPCI	FPZ	CC	0,81	0,77	-0,03
248600504	C D C DU PAYS CHARLOIS	EPCI	FPZ	CC	0,07	0,07	0,00
248600512	REGION VILLEDIEU DU CLAIN	EPCI	FPZ	CC	0,23	0,23	0,00
248600520	PAYS ENTRE MABLE-VIENNE	EPCI	FPZ	CC	0,51	0,59	0,08
248600538	C D C VIENNE ET CREUSE	EPCI	FPU	CC	0,29	0,28	0,00
248600546	C D C VONNE ET CLAIN	EPCI	FPZ	CC	0,56	0,55	-0,01
248600553	C D C DU PAYS GENCEEEN	EPCI	FPA	CC	0,13	0,13	0,00
248600561	C.D.C DU PAYS VOUGLAIISIEN	EPCI	FPU	CC	0,36	0,49	0,13
248600579	C.D.C. DU LENCLOITRAIS	EPCI	FPZ	CC	0,22	0,25	0,03
248600587	C.D.C. DU PAYS NEUVILLOIS	EPCI	FPU	CC	0,37	0,36	-0,01
248600595	VIENNE ET MOULIERE	EPCI	FPZ	CC	0,11	0,11	0,00
248600603	CC VALS DE GARTEMPE ET CREUSE	EPCI	FPU	CC	0,23	0,38	0,16
248700130	PORTE D'OCCITANIE	EPCI	FPZ	CC	0,20	0,22	0,02

Pièce jointe X

DGFIP - Bureau GF-3C

CVAE GROUPE - MONTANTS EN REFERENCE ET EN SIMULE PAR BLOC COMMUNAL

CVAE millésime 2013 - Montants en M€

(cumul des versements perçus par les EPCI et les communes membres)

Légende :

FPA fiscalité additionnelle

CA

communauté d'agglomération

FPU fiscalité unique

CC

communauté de commune

FPZ fiscalité de zone

CU

communauté urbaine

n° Siren EPCI ou code Insee Commune	Libellé EPCI ou libellé commune	EPCI ou Commune isolée	Option de l'EPCI	Forme juridique de l'EPCI	CVAE de référence	CVAE groupe	Ecart sim - ref
248700148	MONT DE CHALUS	EPCI	FPU	CC	0,17	0,19	0,02
248700155	L'AURENCE ET GLANE DEVELO	EPCI	FPU	CC	0,43	0,40	-0,03
248700163	HAUT LIMOUSIN	EPCI	FPU	CC	0,27	0,28	0,01
248700189	PAYS DE SAINT YRIEIX	EPCI	FPU	CC	0,44	0,44	0,00
248700197	PAYS DE LA METEORITE	EPCI	FPA	CC	0,20	0,19	-0,01
248700205	BRIANCE ROSELLE	EPCI	FPA	CC	0,07	0,07	0,01
248710600	PAYS DE NEXON	EPCI	FPU	CC	0,12	0,07	-0,05
248714602	LE MARTOULET	EPCI	FPZ	CC	0,06	0,07	0,01
248719213	L'ISSAURE	EPCI	FPU	CC	0,07	0,05	-0,01
248719239	LA BASSE MARCHE	EPCI	FPU	CC	0,07	0,07	0,00
248719262	GARTEMPE - SAINT-PARDOUX	EPCI	FPU	CC	0,04	0,04	0,00
248719288	VAL DE VIENNE	EPCI	FPU	CC	0,27	0,28	0,01
248719296	LA VALLEE DE LA GORRE	EPCI	FPU	CC	0,13	0,13	0,00
248719304	VIENNE-GLANE	EPCI	FPU	CC	1,09	1,30	0,20
248719312	LIMOGES METROPOLE	EPCI	FPU	CA	11,31	11,52	0,21
248719320	MONTS D'AMBAZAC ET VAL DU TAUR	EPCI	FPA	CC	0,17	0,20	0,03
248719338	BRIANCE COMBADE	EPCI	FPU	CC	0,08	0,08	0,00
248719346	BANDIAT TARDOIRE AVENIR	EPCI	FPU	CC	0,11	0,10	-0,01
248719353	PORTES DE VASSIVIERE	EPCI	FPU	CC	0,15	0,14	-0,01
248719361	NOBLAT	EPCI	FPU	CC	0,19	0,19	0,01
248719379	BRAME BENAIZE	EPCI	FPU	CC	0,10	0,11	0,00
248800013	LA MOYENNE MOSELLE	EPCI	FPA	CC	0,58	0,58	0,00
248800036	PAYS DE BULGNEVILLE	EPCI	FPZ	CC	0,33	0,34	0,01
248800051	PAYS DE SAONE ET MADON	EPCI	FPA	CC	0,11	0,11	0,00
248800069	DES HAUTS CHAMPS	EPCI	FPA	CC	0,35	0,28	-0,07
248800077	VAL DE MEURTHE	EPCI	FPZ	CC	0,17	0,21	0,04
248800093	VALLEE DU HURE	EPCI	FPA	CC	0,02	0,02	0,00
248800401	LA FAVE	EPCI	FPA	CC	0,07	0,07	0,00
248800419	PAYS DE CHATENOIS	EPCI	FPA	CC	0,37	0,39	0,02
248800435	DES VOSGES MERIDIONALES	EPCI	FPU	CC	0,15	0,15	0,00
248800443	LA HAUTE MEURTHE	EPCI	FPZ	CC	0,15	0,17	0,02
248800450	LA VALLEE DE LA PLAINE	EPCI	FPA	CC	0,30	0,30	0,01
248800468	EPINAL - GOLBEY	EPCI	FPU	CA	3,40	3,60	0,19
248800476	DU PAYS DE NEUFCHATEAU	EPCI	FPZ	CC	0,56	0,54	-0,02
248800492	DE LA FAVE ET LA MEURTHE	EPCI	FPZ	CC	0,34	0,32	-0,02
248800500	PAYS DES COTES- LA RUPPE	EPCI	FPA	CC	0,01	0,01	0,00
248800518	VAL DE GALILEE	EPCI	FPZ	CC	0,08	0,08	0,00
248800526	PAYS DE MIRECOURT	EPCI	FPZ	CC	0,31	0,34	0,03
248800534	PAYS D'OLIMA-VAL D'AVIERE	EPCI	FPZ	CC	0,17	0,14	-0,02
248800542	DU PAYS DE SENONES	EPCI	FPZ	CC	0,16	0,20	0,04
248800559	DU BAN D ETIVAL	EPCI	FPZ	CC	0,33	0,25	-0,08
248800575	DU XAINTOIS	EPCI	FPA	CC	0,01	0,01	0,00
248800583	CANTON DE BROUVELIEURES	EPCI	FPA	CC	0,03	0,03	0,00
248800591	DU PAYS DE JEANNE	EPCI	FPA	CC	0,04	0,04	0,00
248800609	SECTEUR DE DOMPAIRE	EPCI	FPA	CC	0,08	0,14	0,05
248800617	DE LA HAUTE MOSELOTTE	EPCI	FPZ	CC	0,64	0,67	0,04
248800625	DU VAL DU NEUNE	EPCI	FPA	CC	0,16	0,17	0,00
248800633	DE LA VALLEE DE LA VOLOGNE	EPCI	FPZ	CC	0,41	0,36	-0,04
248800641	ADP	EPCI	FPA	CC	0,04	0,03	0,00
248800658	DES LACS ET DES HAUTS RUPTS	EPCI	FPZ	CC	0,73	0,81	0,08
248800666	DE LA PORTE DES HAUTES VOSGES	EPCI	FPZ	CC	1,03	0,99	-0,04
248800674	DES MONTS DE VOLOGNE	EPCI	FPZ	CC	0,10	0,11	0,00
248800682	DES MARCHES DE LORRAINE	EPCI	FPA	CC	0,04	0,04	0,00
248800690	DU PAYS DE LA SAONE VOSGIENNE	EPCI	FPZ	CC	0,10	0,11	0,01
248800708	VALLONS DU BOUCHOT ET DU RUPT	EPCI	FPZ	CC	0,16	0,19	0,03
248800716	DE LA VALLEE DE CLEURIE	EPCI	FPZ	CC	0,24	0,26	0,02
248800724	CAPAVENIR	EPCI	FPA	CC	1,13	1,31	0,18
248800732	EST-EPINAL DEVELOPEMENT	EPCI	FPA	CC	0,17	0,21	0,04
248800740	DE VITTEL-CONTREXEVILLE	EPCI	FPA	CC	1,19	1,41	0,22
248900334	DU SENONAI	EPCI	FPA	CC	3,01	3,03	0,01
248900383	AGGLOMERATION MIGENNOISE	EPCI	FPZ	CC	0,56	0,60	0,04
248900490	CANTON DE BLENEAU	EPCI	FPZ	CC	0,09	0,11	0,02
248900516	LES COTEAUX DE CHANTERAIN	EPCI	FPA	CC	0,02	0,02	0,00
248900524	AILLANTAIS	EPCI	FPA	CC	0,15	0,15	0,00
248900532	L'AUXERROIS	EPCI	FPU	CA	4,36	4,42	0,07
248900565	SEIGNELOIS	EPCI	FPZ	CC	0,08	0,08	0,00
248900573	LA VALLEE DU SEREIN	EPCI	FPZ	CC	0,12	0,12	0,00
248900664	DE LA VANNE ET DU PAYS D'OTHE	EPCI	FPZ	CC	0,12	0,13	0,01
248900722	SAINT SAUVEUR EN PUISAYE	EPCI	FPZ	CC	0,08	0,08	0,00
248900730	LA REGION DE CHARNY	EPCI	FPU	CC	0,11	0,13	0,02
248900748	LE GATINAIS EN BOURGOGNE	EPCI	FPZ	CC	0,72	0,70	-0,02
248900755	L AVALLONNAIS	EPCI	FPZ	CC	0,89	0,94	0,06
248900771	PAYS COULANGEAIS	EPCI	FPU	CC	0,11	0,11	0,00
248900789	TERRE PLAINE	EPCI	FPZ	CC	0,06	0,06	0,00
248900797	LA HAUTE VALLEE DU SEREIN	EPCI	FPA	CC	0,05	0,05	0,00
248900805	PAYS DE COULANGES SUR YONNE	EPCI	FPZ	CC	0,05	0,05	0,00

Pièce jointe X

DGFIP - Bureau GF-3C

CVAE GROUPE - MONTANTS EN REFERENCE ET EN SIMULE PAR BLOC COMMUNAL

CVAE millésime 2013 - Montants en M€

(cumul des versements perçus par les EPCI et les communes membres)

Légende :	FPA fiscalité additionnelle	CA	communauté d'agglomération
	FPU fiscalité unique	CC	communauté de commune
	FPZ fiscalité de zone	CU	communauté urbaine

n° Siren EPCI ou code Insee Commune	Libellé EPCI ou libellé commune	EPCI ou Commune isolée	Option de l'EPCI	Forme juridique de l'EPCI	CVAE de référence	CVAE groupe	Ecart sim - ref
248900813	ENTRE CURE ET YONNE	EPCI	FPU	CC	0,12	0,11	-0,01
248900847	CHABLISIEN	EPCI	FPZ	CC	0,25	0,27	0,02
248900854	OTHE EN ARMANCON	EPCI	FPZ	CC	0,05	0,04	-0,01
248900862	CANTON D'ANCY LE FRANC	EPCI	FPZ	CC	0,18	0,19	0,01
248900870	NUCERIENNE	EPCI	FPA	CC	0,03	0,03	0,00
248900888	TONNERROIS	EPCI	FPZ	CC	0,34	0,35	0,01
248900896	YONNE NORD	EPCI	FPZ	CC	0,42	0,45	0,03
248900904	LA PUISAYE FARGEAULAISE	EPCI	FPZ	CC	0,11	0,11	-0,01
248900912	FORTERRE	EPCI	FPA	CC	0,04	0,05	0,00
248900920	TOUCYCOIS	EPCI	FPU	CC	0,17	0,17	0,00
248900938	JOVINIEN	EPCI	FPU	CC	0,58	0,65	0,07
248900953	DU FLORENTINOIS	EPCI	FPA	CC	0,78	0,81	0,03
249000019	CA BELFORTAINE	EPCI	FPU	CA	7,40	6,92	-0,49
249000118	CC DE LA HAUTE SAVOUREUSE	EPCI	FPU	CC	0,27	0,23	-0,04
249000217	CC DU PAYS SOUS VOSGIEN	EPCI	FPU	CC	0,14	0,15	0,00
249000233	CC DU TILLEUL	EPCI	FPU	CC	0,62	0,73	0,11
249000241	CC SUD TERRITOIRE	EPCI	FPU	CC	0,64	0,74	0,11
249000258	CC BASSIN DE LA BOURBEUSE	EPCI	FPA	CC	0,13	0,15	0,02
249100074	PAYS DE LIMOURS	EPCI	FPU	CC	1,06	1,17	0,11
249100157	LA VALLEE DE L'ECOLE	EPCI	FPA	CC	0,38	0,40	0,01
249100348	EVRY CENTRE ESSONNE	EPCI	FPU	CA	13,76	14,01	0,25
249100355	SENART EN ESSONNE	EPCI	FPU	SAN	1,08	1,05	-0,03
249100405	PLATEAU DE SACLAY	EPCI	FPU	CA	5,96	5,61	-0,35
249100470	SEINE ESSONNE	EPCI	FPU	CA	3,06	3,01	-0,05
249100496	DES PORTES DE L'ESSONNE	EPCI	FPU	CA	6,15	5,89	-0,26
249100504	VAL D'ORGE	EPCI	FPU	CA	7,15	7,42	0,27
249100512	VAL D'YERRES	EPCI	FPU	CA	2,27	2,34	0,07
249100520	SENART VAL DE SEINE	EPCI	FPU	CA	1,78	1,85	0,07
249100538	L'ARPAJONNAIS	EPCI	FPU	CC	4,68	4,05	-0,63
249100546	VAL D'ESSONNE	EPCI	FPU	CC	3,64	1,97	-1,67
249100553	ENTRE JUINE ET RENARDE	EPCI	FPU	CC	0,49	0,54	0,06
249100579	LES LACS DE L'ESSONNE	EPCI	FPU	CA	2,98	2,98	0,00
249100587	LE COEUR DU HUREPOIX	EPCI	FPU	CC	3,02	2,99	-0,03
249100595	LE DOURDANNAIS EN HUREPOIX	EPCI	FPU	CC	0,93	0,93	0,00
249200015	DES HAUTS DE BIEVRE	EPCI	FPU	CA	15,56	14,34	-1,22
249200049	COEUR DE SEINE	EPCI	FPU	CA	5,02	5,65	0,63
249200056	SUD DE SEINE	EPCI	FPU	CA	9,37	9,97	0,61
249200072	CHATILLON-MONTROUGE	EPCI	FPA	CC	15,78	13,09	-2,68
249300070	CLICHY SOUS BOIS/MONTFERMEIL	EPCI	FPU	CA	0,76	0,76	0,00
249300088	PLAINE COMMUNE	EPCI	FPU	CA	39,82	37,69	-2,13
249400060	VAL DE BIEVRE	EPCI	FPU	CA	20,59	16,63	-3,95
249400078	LA VALLEE DE LA MARNE	EPCI	FPU	CA	1,71	1,57	-0,14
249400086	LE HAUT VAL DE MARNE	EPCI	FPU	CA	4,80	4,69	-0,10
249400094	LA PLAINE CENTRALE	EPCI	FPU	CA	7,83	7,85	0,03
249400102	IE PLATEAU BRIARD	EPCI	FPA	CC	1,09	1,08	-0,01
249400110	CHARENTON - ST MAURICE	EPCI	FPU	CC	5,29	6,75	1,45
249500109	CERGY-PONTOISE	EPCI	FPU	CA	17,42	17,86	0,44
249500323	PAYS DE FRANCE	EPCI	FPZ	CC	0,25	0,24	-0,01
249500372	ROISSY PORTE DE FRANCE	EPCI	FPU	CC	10,08	10,33	0,25
249500380	VAL DE FRANCE	EPCI	FPU	CA	3,10	3,14	0,04
249500398	VAL ET FORET	EPCI	FPU	CA	3,65	2,11	-1,54
249500406	OUEST DE LA PLAINE DE FRANCE	EPCI	FPU	CC	1,57	1,57	0,01
249500414	VALLEE DE MONTMORENCY	EPCI	FPU	CA	2,15	2,22	0,07
249500422	VAL DE VIOSNE	EPCI	FPZ	CC	0,61	0,60	-0,01
249500430	VALLEE DU SAUSSERON	EPCI	FPU	CC	0,58	0,52	-0,06
249500448	PLATEAU DU VEXIN	EPCI	FPA	CC	0,12	0,12	0,00
249500455	VALLEE OISE ET TROIS FORETS	EPCI	FPA	CC	0,71	0,72	0,02
249500471	Carnelle-Pays de France	EPCI	FPA	CC	0,67	0,77	0,10
249500489	HAUT VAL D'OISE	EPCI	FPA	CC	1,19	1,19	0,00
249500497	VALLEE OISE ET IMPRESSIONNISTE	EPCI	FPU	CC	0,55	0,57	0,01
249500505	TROIS VALLEES DU VEXIN	EPCI	FPA	CC	0,32	0,25	-0,08
249500513	VEXIN VAL DE SEINE	EPCI	FPA	CC	0,04	0,05	0,01
249500521	LE PARISIS	EPCI	FPU	CA	4,03	4,09	0,06
249710047	ILE DE MARIE GALANTE	EPCI	FPU	CC	0,07	0,07	0,00
249710054	NORD GRANDE TERRE	EPCI	FPU	CC	0,03	0,03	0,00
249710062	NORD BASSE TERRE	EPCI	FPU	CA	0,67	0,62	-0,05
249710070	DU SUD BASSE TERRE	EPCI	FPU	CA	0,77	0,82	0,05
249720046	CDC DU NORD	EPCI	FPA	CC	1,24	1,41	0,17
249720053	CA DE L'ESPACE SUD DE LA MARTI	EPCI	FPU	CA	1,46	1,53	0,06
249720061	C A DU CENTRE DE LA MARTINIQUE	EPCI	FPU	CA	8,99	8,81	-0,18
249730037	C.C. DE L'OUEST GUYANAIS	EPCI	FPU	CC	0,15	0,17	0,01
249730045	COMMUNAUTE D'AGGLOMERATION C.L	EPCI	FPU	CA	2,79	3,00	0,21
249730052	C. C. DE L'EST GUYANAIS	EPCI	FPU	CC	0,01	0,01	0,00
249740077	CIVIS CTE VILLES SOLIDAIRES	EPCI	FPU	CA	4,84	4,78	-0,06
249740085	CASUD CTE AGGLO DU SUD	EPCI	FPU	CA	1,29	1,23	-0,06
249740093	CIREST CTEINTERCOM REUNION EST	EPCI	FPU	CA	1,91	2,02	0,11

Pièce jointe X

DGFIIP - Bureau GF-3C

CVAE GROUPE - MONTANTS EN REFERENCE ET EN SIMULE PAR BLOC COMMUNAL

CVAE millésime 2013 - Montants en M€

(cumul des versements perçus par les EPCI et les communes membres)

Légende :	FPA fiscalité additionnelle	CA	communauté d'agglomération
	FPU fiscalité unique	CC	communauté de commune
	FPZ fiscalité de zone	CU	communauté urbaine

n° Siren EPCI ou code Insee Commune	Libellé EPCI ou libellé commune	EPCI ou Commune isolée	Option de l'EPCI	Forme juridique de l'EPCI	CVAE de référence	CVAE groupe	Ecart sim - ref
249740101	TCO TERRITOIRE COTE OUEST	EPCI	FPU	CA	8,26	7,62	-0,64
249740119	CINOR CTEINTERCOM NORD REUNION	EPCI	FPU	CA	9,82	9,32	-0,50
251000832	SEINE BARSE	EPCI	FPA	CC	0,15	0,14	-0,01
256500612	PAYS DE TOY	EPCI	FPA	CC	0,17	0,17	0,00
1075	CHALEINS	Commune isolée			0,08	0,06	-0,02
1243	MESSIMY-SUR-SAONE	Commune isolée			0,01	0,01	0,00
1436	VESANCY	Commune isolée			0,00	0,00	0,00
1446	VILLENEUVE	Commune isolée			0,02	0,02	0,00
2078	BESME	Commune isolée			0,00	0,00	0,00
2093	BLERANCOURT	Commune isolée			0,02	0,02	0,00
2140	CAMELIN	Commune isolée			0,01	0,01	0,00
2177	CHERET	Commune isolée			0,00	0,00	0,00
2200	CLERMONT-LES-FERMES	Commune isolée			0,00	0,00	0,00
2222	COURBES	Commune isolée			0,00	0,00	0,00
2224	COURCELLES-SUR-VESLE	Commune isolée			0,01	0,01	0,00
2333	FRESNES	Commune isolée			0,06	0,06	0,00
2368	HARAMONT	Commune isolée			0,01	0,01	0,00
2397	JUSSY	Commune isolée			0,05	0,07	0,02
2456	MANICAMP	Commune isolée			0,00	0,00	0,00
2484	MEZY-MOULINS	Commune isolée			0,02	0,02	0,00
2595	PASSY-SUR-MARNE	Commune isolée			0,01	0,01	0,00
2599	PIERREMANDE	Commune isolée			0,00	0,00	0,00
2631	QUIERZY	Commune isolée			0,00	0,00	0,00
2645	REUILLY-SAUVIGNY	Commune isolée			0,00	0,00	0,00
2662	ROZET-SAINT-ALBIN	Commune isolée			0,03	0,05	0,02
4001	AIGLUN	Commune isolée			0,11	0,11	0,00
4047	CHAMPTERCIER	Commune isolée			0,03	0,04	0,00
4066	CURBANS	Commune isolée			0,02	0,02	0,00
4116	LES MEES	Commune isolée			0,18	0,23	0,05
4135	MOUSTIERS-SAINTE-MARIE	Commune isolée			0,05	0,05	0,00
4142	OPPEDETTE	Commune isolée			0,00	0,00	0,00
4144	LA PALUD-SUR-VERDON	Commune isolée			0,01	0,01	0,00
4166	RIEZ	Commune isolée			0,06	0,05	0,00
4172	ROUMOULES	Commune isolée			0,01	0,01	0,00
4175	SAINTE-CROIX-A-LAUZE	Commune isolée			0,00	0,00	0,00
4176	SAINTE-CROIX-DU-VERDON	Commune isolée			0,02	0,02	0,00
4184	SAINT-JURS	Commune isolée			0,00	0,00	0,00
4216	THEZE	Commune isolée			0,01	0,01	0,00
5004	ANCELLE	Commune isolée			0,03	0,03	0,00
5056	FOREST-SAINT-JULIEN	Commune isolée			0,01	0,01	0,00
5061	GAP	Commune isolée			2,05	2,09	0,04
5104	POLIGNY	Commune isolée			0,00	0,00	0,00
5109	PUY-SAINT-PIERRE	Commune isolée			0,01	0,01	0,00
6023	BREIL-SUR-ROYA	Commune isolée			0,04	0,04	0,00
6029	CANNES	Commune isolée			6,93	6,76	-0,18
6030	LE CANNET	Commune isolée			1,36	1,35	-0,01
6062	FONTAN	Commune isolée			0,01	0,01	0,00
6079	MANDELIEU-LA-NAPOULE	Commune isolée			2,27	1,90	-0,36
6085	MOUGINS	Commune isolée			2,07	2,22	0,15
6132	SAORGE	Commune isolée			0,00	0,00	0,00
6138	THEOULE-SUR-MER	Commune isolée			0,07	0,07	-0,01
6162	LA BRIGUE	Commune isolée			0,01	0,00	0,00
6163	TENDE	Commune isolée			0,07	0,08	0,01
7028	BEAULIEU	Commune isolée			0,00	0,00	0,00
8011	ANCHAMPS	Commune isolée			0,00	0,00	0,00
8047	BARBAISE	Commune isolée			0,00	0,00	0,00
8053	BAZEILLES	Commune isolée			0,23	0,21	-0,02
8132	CORNY-MACHEROMENIL	Commune isolée			0,00	0,00	0,00
8153	ESCOMBRES-ET-LE-CHESNOIS	Commune isolée			0,00	0,00	0,00
8277	MARLEMONT	Commune isolée			0,00	0,00	0,00
8316	NEUFMANIL	Commune isolée			0,02	0,08	0,06
8327	NOUVION-SUR-MEUSE	Commune isolée			0,01	0,01	0,00
8363	REVIN	Commune isolée			0,24	0,35	0,11
9039	LA BASTIDE-DE-BOUSIGNAC	Commune isolée			0,01	0,01	0,00
9043	LA BASTIDE-SUR-L'HERS	Commune isolée			0,00	0,00	0,00
9077	CAPOULET-ET-JUNAC	Commune isolée			0,00	0,00	0,00
9115	ESCLAGNE	Commune isolée			0,00	0,00	0,00
9163	LESCOUSSE	Commune isolée			0,00	0,00	0,00
9198	MONTARDIT	Commune isolée			0,00	0,00	0,00
9204	MONTESQUIEU-AVANTES	Commune isolée			0,00	0,00	0,00
9211	MONTSEGUR	Commune isolée			0,00	0,00	0,00
9249	ROQUEFIXADE	Commune isolée			0,00	0,00	0,00
9265	SAINT-JEAN-DU-FALGA	Commune isolée			0,12	0,12	0,00
9295	SIGUER	Commune isolée			0,01	0,01	0,00
9338	VILLENEUVE-DU-LATOU	Commune isolée			0,00	0,00	0,00
10052	BOULAGES	Commune isolée			0,01	0,01	0,00

Pièce jointe X

DGFiP - Bureau GF-3C

CVAE GROUPE - MONTANTS EN REFERENCE ET EN SIMULE PAR BLOC COMMUNAL

CVAE millésime 2013 - Montants en M€

(cumul des versements perçus par les EPCI et les communes membres)

Légende :

FPA fiscalité additionnelle

CA

communauté d'agglomération

FPU fiscalité unique

CC

communauté de commune

FPZ fiscalité de zone

CU

communauté urbaine

n° Siren EPCI ou code Insee Commune	Libellé EPCI ou libellé commune	EPCI ou Commune isolée	Option de l'EPCI	Forme juridique de l'EPCI	CVAE de référence	CVAE groupe	Ecart sim - ref
10078	CHAMP-SUR-BARSE	Commune isolée			0,00	0,00	0,00
10082	CHAPELLE-VALLON	Commune isolée			0,01	0,01	0,00
10089	CHATRES	Commune isolée			0,00	0,00	0,00
10123	DIENVILLE	Commune isolée			0,06	0,08	0,01
10126	DOLANCOURT	Commune isolée			0,04	0,04	0,00
10132	DROUPT-SAINTE-MARIE	Commune isolée			0,01	0,01	0,00
10144	ETRELLES-SUR-AUBE	Commune isolée			0,00	0,00	0,00
10166	LES GRANDES-CHAPELLES	Commune isolée			0,03	0,03	0,00
10183	JUVANZE	Commune isolée			0,00	0,00	0,00
10205	LONGPRE-LE-SEC	Commune isolée			0,00	0,00	0,00
10206	LONGSOLS	Commune isolée			0,00	0,00	0,00
10207	LONGUEVILLE-SUR-AUBE	Commune isolée			0,00	0,00	0,00
10215	MAGNY-FOUCHARD	Commune isolée			0,01	0,00	0,00
10233	MERY-SUR-SEINE	Commune isolée			0,07	0,11	0,04
10234	MESGRIGNY	Commune isolée			0,01	0,01	0,00
10235	MESNIL-LA-COMTESSE	Commune isolée			0,00	0,00	0,00
10269	NOZAY	Commune isolée			0,00	0,00	0,00
10305	PREMIERFAIT	Commune isolée			0,01	0,01	0,00
10354	SAINT-NABORD-SUR-AUBE	Commune isolée			0,00	0,00	0,00
10356	SAINT-OULPH	Commune isolée			0,00	0,00	0,00
10381	TORVILLIERS	Commune isolée			0,10	0,10	0,00
10389	UNIENVILLE	Commune isolée			0,00	0,00	0,00
10408	VIAPRES-LE-PETIT	Commune isolée			0,00	0,00	0,00
11028	BELCAIRE	Commune isolée			0,01	0,01	0,00
11212	MAILHAC	Commune isolée			0,00	0,00	0,00
11230	MERIAL	Commune isolée			0,00	0,00	0,00
11331	SAINT-AMANS	Commune isolée			0,00	0,00	0,00
12003	LES ALBRES	Commune isolée			0,00	0,00	0,00
12012	ASPRIERES	Commune isolée			0,01	0,01	0,00
12017	AYSSENES	Commune isolée			0,02	0,02	0,00
12018	BALAGUIER-D'OLT	Commune isolée			0,00	0,00	0,00
12023	LA BASTIDE-SOLAGES	Commune isolée			0,00	0,00	0,00
12027	BESSUEJOULS	Commune isolée			0,00	0,00	0,00
12030	BOUILLAC	Commune isolée			0,00	0,00	0,00
12037	BROQUIES	Commune isolée			0,00	0,00	0,00
12038	BROUSSE-LE-CHATEAU	Commune isolée			0,00	0,00	0,00
12049	CAMPUAC	Commune isolée			0,00	0,00	0,00
12061	CASTELNAU-DE-MANDAILLES	Commune isolée			0,01	0,01	0,00
12063	LA CAVALERIE	Commune isolée			0,08	0,07	-0,01
12064	LE CAYROL	Commune isolée			0,00	0,00	0,00
12078	LES COSTES-GOZON	Commune isolée			0,00	0,00	0,00
12096	ESPALION	Commune isolée			0,24	0,24	0,00
12115	L'HOSPITALET-DU-LARZAC	Commune isolée			0,01	0,01	0,00
12124	LASSOUTS	Commune isolée			0,01	0,01	0,00
12129	LESTRADE-ET-THOUELS	Commune isolée			0,02	0,02	0,00
12136	MALEVILLE	Commune isolée			0,04	0,04	0,00
12155	FONDATEMENT	Commune isolée			0,00	0,00	0,00
12168	NANT	Commune isolée			0,01	0,02	0,00
12203	ROQUEFORT-SUR-SOULZON	Commune isolée			0,24	0,52	0,29
12216	SAINT-COME-D'OLT	Commune isolée			0,02	0,02	0,00
12244	SAINT-ROME-DE-TARN	Commune isolée			0,03	0,03	0,00
12251	SAINT-VICTOR-ET-MELVIEU	Commune isolée			0,02	0,02	0,00
12256	SALVAGNAC-CAJARC	Commune isolée			0,00	0,00	0,00
12257	CAUSSE-ET-DIEGE	Commune isolée			0,00	0,00	0,00
12272	SONNAC	Commune isolée			0,02	0,02	0,00
12282	TOURNEMIRE	Commune isolée			0,03	0,01	-0,02
12284	LE TRUEL	Commune isolée			0,05	0,05	0,00
13041	GARDANNE	Commune isolée			0,94	0,94	0,00
13046	GREASQUE	Commune isolée			0,09	0,08	-0,01
13064	MOLLEGES	Commune isolée			0,05	0,05	0,00
13067	ORGON	Commune isolée			0,14	0,15	0,01
13076	PLAN-D'ORGON	Commune isolée			0,23	0,22	-0,01
13096	SAINTE-MARIE-DE-LA-MER	Commune isolée			0,15	0,14	0,00
14135	CARCAGNY	Commune isolée			0,00	0,00	0,00
14166	COLLEVILLE-MONTGOMERY	Commune isolée			0,03	0,03	0,00
14488	OUISTREHAM	Commune isolée			0,35	0,31	-0,04
14556	SAINT-ANDRE-SUR-ORNE	Commune isolée			0,21	0,23	0,02
15133	MONTMURAT	Commune isolée			0,02	0,03	0,01
15142	NEUVEGLISE	Commune isolée			0,02	0,03	0,00
15199	SAINT-MARTIAL	Commune isolée			0,00	0,01	0,00
15206	SAINT-PIERRE	Commune isolée			0,01	0,01	0,00
15235	LES TERNES	Commune isolée			0,01	0,01	0,00
15241	LA TRINITAT	Commune isolée			0,00	0,00	0,00
16045	BIRAC	Commune isolée			0,01	0,01	0,00
16129	ERAVILLE	Commune isolée			0,03	0,03	0,00
16204	MALAVILLE	Commune isolée			0,01	0,01	0,00

Pièce jointe X

DGFIP - Bureau GF-3C

CVAE GROUPE - MONTANTS EN REFERENCE ET EN SIMULE PAR BLOC COMMUNAL

CVAE millésime 2013 - Montants en M€

(cumul des versements perçus par les EPCI et les communes membres)

Légende :

FPA fiscalité additionnelle

CA

communauté d'agglomération

FPU fiscalité unique

CC

communauté de commune

FPZ fiscalité de zone

CU

communauté urbaine

n° Siren EPCI ou code Insee Commune	Libellé EPCI ou libellé commune	EPCI ou Commune isolée	Option de l'EPCI	Forme juridique de l'EPCI	CVAE de référence	CVAE groupe	Ecart sim - ref
16279	RIOUX-MARTIN	Commune isolée			0,00	0,00	0,00
16289	ROUSSINES	Commune isolée			0,00	0,00	0,00
16377	LA TACHE	Commune isolée			0,00	0,00	0,00
16386	TOUZAC	Commune isolée			0,01	0,01	0,00
16398	VERNEUIL	Commune isolée			0,00	0,00	0,00
16409	VILFAGNAN	Commune isolée			0,02	0,02	0,00
16417	VIVILLE	Commune isolée			0,00	0,00	0,00
16424	YVIERS	Commune isolée			0,00	0,00	0,00
17018	ARDILLIERES	Commune isolée			0,00	0,00	0,00
17032	BALLON	Commune isolée			0,00	0,00	0,00
17107	CIRE-D'AUNIS	Commune isolée			0,01	0,01	0,00
18012	ARGENVIERES	Commune isolée			0,01	0,01	0,00
18025	BEFFES	Commune isolée			0,08	0,08	0,00
18049	LA CHAPELLE-MONTLINARD	Commune isolée			0,00	0,00	0,00
18053	CHARENTONNAY	Commune isolée			0,00	0,00	0,00
18062	LE CHAUTAY	Commune isolée			0,00	0,00	0,00
18074	COUARGUES	Commune isolée			0,00	0,00	0,00
18077	COUY	Commune isolée			0,00	0,00	0,00
18099	GARIGNY	Commune isolée			0,00	0,00	0,00
18104	GROISES	Commune isolée			0,00	0,00	0,00
18110	HERRY	Commune isolée			0,00	0,00	0,00
18120	JUSSY-LE-CHAUDRIER	Commune isolée			0,00	0,00	0,00
18125	LERE	Commune isolée			0,02	0,03	0,00
18132	LUGNY-CHAMPAGNE	Commune isolée			0,00	0,00	0,00
18155	MORNAY-SUR-ALLIER	Commune isolée			0,00	0,00	0,00
18164	NEUVY-LE-BARROIS	Commune isolée			0,00	0,00	0,00
18184	PRECY	Commune isolée			0,01	0,01	0,00
18199	SAINT-BAUDEL	Commune isolée			0,00	0,00	0,00
18220	SAINT-LEGER-LE-PETIT	Commune isolée			0,00	0,00	0,00
18224	SAINT-MARTIN-DES-CHAMPS	Commune isolée			0,00	0,00	0,00
18240	SANCERGUES	Commune isolée			0,02	0,02	0,00
18244	SAUGY	Commune isolée			0,00	0,00	0,00
18249	SENS-BEAUJEU	Commune isolée			0,00	0,00	0,00
18251	SEVRY	Commune isolée			0,00	0,00	0,00
18260	TENDRON	Commune isolée			0,00	0,00	0,00
18272	VEAUGUES	Commune isolée			0,01	0,01	0,00
19015	AYEN	Commune isolée			0,01	0,01	0,00
19065	COURTEIX	Commune isolée			0,00	0,00	0,00
19162	PERPEZAC-LE-NOIR	Commune isolée			0,02	0,02	0,00
19180	SAINT-ANGEL	Commune isolée			0,03	0,04	0,01
19204	SAINT-FREJOUX	Commune isolée			0,01	0,01	0,01
19222	SAINT-MARTIN-LA-MEANNE	Commune isolée			0,04	0,04	0,00
19252	SARROUX	Commune isolée			0,01	0,01	0,00
19253	SEGONZAC	Commune isolée			0,00	0,00	0,00
19264	SOURSAC	Commune isolée			0,08	0,07	0,00
21125	CERILLY	Commune isolée			0,00	0,00	0,00
21143	CHANNAY	Commune isolée			0,00	0,00	0,00
21192	CORCELLES-LES-MONTS	Commune isolée			0,00	0,00	0,00
21270	FLAVIGNEROT	Commune isolée			0,00	0,00	0,00
21378	MARZENAY	Commune isolée			0,00	0,00	0,00
21419	MOLESME	Commune isolée			0,01	0,00	0,00
21671	VERTAULT	Commune isolée			0,00	0,00	0,00
22016	ILE-DE-BREHAT	Commune isolée			0,02	0,02	0,00
22141	MANTALLOT	Commune isolée			0,03	0,03	0,00
22168	PERROS-GUIREC	Commune isolée			0,25	0,24	-0,01
23004	ANZEME	Commune isolée			0,01	0,01	0,00
23029	LE BOURG-D'HEM	Commune isolée			0,00	0,00	0,00
23039	LA CELLE-DUNOISE	Commune isolée			0,01	0,01	0,00
23049	CHAMPSANGLARD	Commune isolée			0,00	0,00	0,00
23065	COLONDANNES	Commune isolée			0,01	0,01	0,00
23068	CRESSAT	Commune isolée			0,01	0,01	0,00
23101	JOUILLAT	Commune isolée			0,00	0,00	0,00
23171	SERMUR	Commune isolée			0,00	0,00	0,00
24038	BERTRIC-BUREE	Commune isolée			0,02	0,02	0,00
24057	BOURG-DES-MAISONS	Commune isolée			0,02	0,02	0,00
24066	BROUCHAUD	Commune isolée			0,00	0,00	0,00
24124	CLERMONT-D'EXCIDEUIL	Commune isolée			0,01	0,01	0,00
24180	FIRBEIX	Commune isolée			0,00	0,00	0,00
25082	BOURGUIGNON	Commune isolée			0,01	0,01	0,00
25187	DAMBELIN	Commune isolée			0,01	0,01	0,00
25214	ECOT	Commune isolée			0,01	0,01	0,00
25239	FEULE	Commune isolée			0,01	0,01	0,00
25281	GOUX-LES-DAMBELIN	Commune isolée			0,00	0,00	0,00
25422	NEUCHATEL-URTIERE	Commune isolée			0,00	0,00	0,00
25426	NOIREFONTAINE	Commune isolée			0,02	0,03	0,01
25463	PONT-DE-ROIDE	Commune isolée			0,25	0,29	0,04

Pièce jointe X

DGFIP - Bureau GF-3C

CVAE GROUPE - MONTANTS EN REFERENCE ET EN SIMULE PAR BLOC COMMUNAL

CVAE millésime 2013 - Montants en M€

(cumul des versements perçus par les EPCI et les communes membres)

Légende :

FPA fiscalité additionnelle

CA

communauté d'agglomération

FPU fiscalité unique

CC

communauté de commune

FPZ fiscalité de zone

CU

communauté urbaine

n° Siren EPCI ou code Insee Commune	Libellé EPCI ou libellé commune	EPCI ou Commune isolée	Option de l'EPCI	Forme juridique de l'EPCI	CVAE de référence	CVAE groupe	Ecart sim - ref
25485	REMONDANS-VAIVRE	Commune isolée			0,01	0,01	0,00
25548	SOLEMONT	Commune isolée			0,00	0,00	0,00
25583	VALONNE	Commune isolée			0,01	0,01	0,00
25617	VILLARS-SOUS-DAMPJOUX	Commune isolée			0,00	0,00	0,00
26033	LA BAUME-DE-TRANSIT	Commune isolée			0,01	0,01	0,00
26054	BOUCHET	Commune isolée			0,01	0,01	0,00
26093	CLANSAYES	Commune isolée			0,00	0,00	0,00
26108	CREST	Commune isolée			0,31	0,29	-0,02
26116	DONZERE	Commune isolée			0,38	0,42	0,04
26135	FERRASSIERES	Commune isolée			0,01	0,01	0,00
26138	LA GARDE-ADHEMAR	Commune isolée			0,04	0,05	0,01
26145	LES GRANGES-GONTARDES	Commune isolée			0,00	0,00	0,00
26146	GRIGNAN	Commune isolée			0,08	0,09	0,01
26169	MALATAVERNE	Commune isolée			0,26	0,30	0,04
26224	OURCHES	Commune isolée			0,00	0,00	0,00
26235	PIERRELATTE	Commune isolée			2,16	2,26	0,09
26245	POMMEROL	Commune isolée			0,00	0,00	0,00
26275	ROCHEGUDE	Commune isolée			0,01	0,01	0,00
26324	SAINTE-PAUL-TROIS-CHATEAUX	Commune isolée			2,95	2,89	-0,05
26326	SAINTE-RESTITUT	Commune isolée			0,02	0,02	0,00
26342	SOLERIEUX	Commune isolée			0,00	0,00	0,00
26345	SUZE-LA-ROUSSE	Commune isolée			0,03	0,03	0,00
26357	TULETTE	Commune isolée			0,04	0,04	0,00
27012	AMFREVILLE-LES-CHAMPS	Commune isolée			0,01	0,01	0,00
27116	BRIONNE	Commune isolée			0,24	0,28	0,04
27246	FLEURY-SUR-ANDELLE	Commune isolée			0,08	0,14	0,06
27274	GAILLARDBOIS-CRESSENVILLE	Commune isolée			0,00	0,00	0,00
27421	MOUSSEAUX-NEUVILLE	Commune isolée			0,01	0,01	0,00
27434	NOARDS	Commune isolée			0,00	0,00	0,00
27471	PORTE-JOIE	Commune isolée			0,00	0,00	0,00
27487	RADEPONT	Commune isolée			0,02	0,02	0,00
27488	RENEVILLE	Commune isolée			0,01	0,01	0,00
27555	SAINTE-LAURENT-DES-BOIS	Commune isolée			0,00	0,00	0,00
28009	ARDELU	Commune isolée			0,00	0,00	0,00
28078	CHAPELLE-GUILLAUME	Commune isolée			0,00	0,00	0,00
28121	DAMBON	Commune isolée			0,01	0,02	0,00
28169	GARANCIERES-EN-BEAUCE	Commune isolée			0,30	0,22	-0,08
28188	LE GUE-DE-LONGROI	Commune isolée			0,02	0,02	0,00
28207	LETHUIN	Commune isolée			0,00	0,00	0,00
28208	LEVAINVILLE	Commune isolée			0,00	0,00	0,00
28230	MAISONS	Commune isolée			0,01	0,01	0,00
28265	MONTLANDON	Commune isolée			0,00	0,00	0,00
28268	MORAINVILLE	Commune isolée			0,00	0,00	0,00
28288	ORLU	Commune isolée			0,00	0,00	0,00
28289	ORMOY	Commune isolée			0,00	0,00	0,00
28294	OYSONVILLE	Commune isolée			0,00	0,00	0,00
28317	ROINVILLE	Commune isolée			0,02	0,01	0,00
28344	SAINTE-LEGER-DES-AUBEES	Commune isolée			0,00	0,00	0,00
28363	SAINVILLE	Commune isolée			0,07	0,06	-0,01
28366	SANTEUIL	Commune isolée			0,00	0,00	0,00
28397	UMPEAU	Commune isolée			0,00	0,00	0,00
29083	ILE-DE-SEIN	Commune isolée			0,00	0,00	0,00
29155	OUessant	Commune isolée			0,02	0,03	0,00
2A008	ALBITRECCIA	Commune isolée			0,06	0,06	0,00
2A022	ARRO	Commune isolée			0,00	0,00	0,00
2A024	AULLENE	Commune isolée			0,00	0,00	0,00
2A026	AZILONE-AMPAZA	Commune isolée			0,00	0,00	0,00
2A027	AZZANA	Commune isolée			0,00	0,00	0,00
2A028	BALOGNA	Commune isolée			0,00	0,00	0,00
2A041	BONIFACIO	Commune isolée			0,24	0,25	0,00
2A048	CALCATOGGIO	Commune isolée			0,02	0,02	0,00
2A056	CAMPO	Commune isolée			0,00	0,00	0,00
2A060	CANNELLE	Commune isolée			0,00	0,00	0,00
2A065	CARGESE	Commune isolée			0,05	0,05	0,00
2A070	CASAGLIONE	Commune isolée			0,01	0,01	0,00
2A089	CIAMANNACCE	Commune isolée			0,00	0,00	0,00
2A090	COGGIA	Commune isolée			0,01	0,01	0,00
2A091	COGNOCOLI-MONTICCHI	Commune isolée			0,00	0,00	0,00
2A098	COTI-CHIAVARI	Commune isolée			0,01	0,01	0,00
2A099	COZZANO	Commune isolée			0,00	0,00	0,00
2A100	CRISTINACCE	Commune isolée			0,00	0,00	0,00
2A108	EVISA	Commune isolée			0,00	0,00	0,00
2A114	FIGARI	Commune isolée			0,05	0,05	0,00
2A119	FRASSETO	Commune isolée			0,00	0,00	0,00
2A130	GROSSETO-PRUGNA	Commune isolée			0,17	0,20	0,03
2A132	GUARGUALE	Commune isolée			0,00	0,00	0,00

Pièce jointe X

DGFIP - Bureau GF-3C

CVAE GROUPE - MONTANTS EN REFERENCE ET EN SIMULE PAR BLOC COMMUNAL

CVAE millésime 2013 - Montants en M€

(cumul des versements perçus par les EPCI et les communes membres)

Légende :

FPA fiscalité additionnelle

CA

communauté d'agglomération

FPU fiscalité unique

CC

communauté de commune

FPZ fiscalité de zone

CU

communauté urbaine

n° Siren EPCI ou code Insee Commune	Libellé EPCI ou libellé commune	EPCI ou Commune isolée	Option de l'EPCI	Forme juridique de l'EPCI	CVAE de référence	CVAE groupe	Ecart sim - ref
2A133	GUIERA-LES-BAINS	Commune isolée			0,00	0,00	0,00
2A139	LECCI	Commune isolée			0,08	0,08	0,00
2A144	LOPIGNA	Commune isolée			0,00	0,00	0,00
2A154	MARIGNANA	Commune isolée			0,00	0,00	0,00
2A163	MONACIA-D'AULLENE	Commune isolée			0,00	0,00	0,00
2A197	OSANI	Commune isolée			0,00	0,00	0,00
2A198	OTA	Commune isolée			0,03	0,03	0,00
2A200	PALNECA	Commune isolée			0,00	0,00	0,00
2A203	PARTINELLO	Commune isolée			0,00	0,00	0,00
2A204	PASTRICCIOLA	Commune isolée			0,00	0,00	0,00
2A212	PIANA	Commune isolée			0,01	0,01	0,00
2A215	PIANOTTOLI-CALDARELLO	Commune isolée			0,03	0,03	0,00
2A228	PIETROSELLA	Commune isolée			0,02	0,02	0,00
2A240	POGGIOLO	Commune isolée			0,00	0,00	0,00
2A247	PORTO-VECCHIO	Commune isolée			1,16	1,17	0,01
2A262	ROSAZIA	Commune isolée			0,00	0,00	0,00
2A266	SALICE	Commune isolée			0,00	0,00	0,00
2A268	SAMPOLO	Commune isolée			0,00	0,00	0,00
2A270	SARI-D'ORCINO	Commune isolée			0,00	0,00	0,00
2A279	SERRIERA	Commune isolée			0,01	0,01	0,00
2A288	SOTTA	Commune isolée			0,03	0,02	0,00
2A312	SANTA-MARIA-SICHE	Commune isolée			0,01	0,01	0,00
2A331	URBALACONE	Commune isolée			0,00	0,00	0,00
2A348	VICO	Commune isolée			0,03	0,03	0,00
2A357	ZERUBIA	Commune isolée			0,00	0,00	0,00
2A358	ZEVACO	Commune isolée			0,00	0,00	0,00
2A359	ZICAVO	Commune isolée			0,00	0,00	0,00
2B003	AITI	Commune isolée			0,00	0,00	0,00
2B005	ALANDO	Commune isolée			0,00	0,00	0,00
2B007	ALBERTACCE	Commune isolée			0,00	0,00	0,00
2B012	ALTIANI	Commune isolée			0,00	0,00	0,00
2B016	ANTISANTI	Commune isolée			0,00	0,00	0,00
2B023	ASCO	Commune isolée			0,00	0,03	0,03
2B029	BARBAGGIO	Commune isolée			0,00	0,00	0,00
2B036	BIGORNO	Commune isolée			0,00	0,00	0,00
2B037	BIGUGLIA	Commune isolée			0,51	0,51	0,00
2B039	BISINCHI	Commune isolée			0,00	0,00	0,00
2B042	BORGO	Commune isolée			0,47	0,48	0,01
2B045	BUSTANICO	Commune isolée			0,00	0,00	0,00
2B047	CALACUCCIA	Commune isolée			0,02	0,02	0,00
2B051	CAMBIA	Commune isolée			0,00	0,00	0,00
2B054	CAMPILE	Commune isolée			0,00	0,00	0,00
2B055	CAMPITELLO	Commune isolée			0,00	0,00	0,00
2B059	CANAVAGGIA	Commune isolée			0,00	0,00	0,00
2B067	CARPINETO	Commune isolée			0,00	0,00	0,00
2B068	CARTICASI	Commune isolée			0,00	0,00	0,00
2B069	CASABIANCA	Commune isolée			0,00	0,00	0,00
2B072	CASALTA	Commune isolée			0,00	0,00	0,00
2B073	CASAMACCIOLI	Commune isolée			0,00	0,00	0,00
2B078	CASTELLARE-DI-MERCURIO	Commune isolée			0,00	0,00	0,00
2B079	CASTELLO-DI-ROSTINO	Commune isolée			0,00	0,00	0,00
2B080	CASTIFAO	Commune isolée			0,00	0,00	0,00
2B082	CASTINETA	Commune isolée			0,00	0,00	0,00
2B083	CASTIRLA	Commune isolée			0,01	0,01	0,00
2B095	CORSCIA	Commune isolée			0,01	0,01	0,00
2B102	CROCICCHIA	Commune isolée			0,00	0,00	0,00
2B105	ERBAJOLO	Commune isolée			0,00	0,00	0,00
2B106	ERONE	Commune isolée			0,00	0,00	0,00
2B109	FARINOLE	Commune isolée			0,00	0,00	0,00
2B110	FAVALELLO	Commune isolée			0,00	0,00	0,00
2B111	FELCE	Commune isolée			0,00	0,00	0,00
2B113	FICAJA	Commune isolée			0,00	0,00	0,00
2B116	FOCICCHIA	Commune isolée			0,00	0,00	0,00
2B122	GAVIGNANO	Commune isolée			0,00	0,00	0,00
2B140	LENTO	Commune isolée			0,00	0,00	0,00
2B147	LOZZI	Commune isolée			0,00	0,00	0,00
2B148	LUCCIANA	Commune isolée			0,47	0,49	0,03
2B149	LUGO-DI-NAZZA	Commune isolée			0,01	0,01	0,00
2B162	MOLTIFAO	Commune isolée			0,00	0,00	0,00
2B166	MONTE	Commune isolée			0,00	0,00	0,00
2B169	MOROSAGLIA	Commune isolée			0,03	0,03	0,00
2B177	NOCETA	Commune isolée			0,00	0,00	0,00
2B179	NOVALE	Commune isolée			0,00	0,00	0,00
2B192	OLMO	Commune isolée			0,00	0,00	0,00
2B195	ORTIPORIO	Commune isolée			0,00	0,00	0,00
2B202	PARATA	Commune isolée			0,00	0,00	0,00

Pièce jointe X

DGFIP - Bureau GF-3C

CVAE GROUPE - MONTANTS EN REFERENCE ET EN SIMULE PAR BLOC COMMUNAL

CVAE millésime 2013 - Montants en M€

(cumul des versements perçus par les EPCI et les communes membres)

Légende :

FPA fiscalité additionnelle

CA

communauté d'agglomération

FPU fiscalité unique

CC

communauté de commune

FPZ fiscalité de zone

CU

communauté urbaine

n° Siren EPCI ou code Insee Commune	Libellé EPCI ou libellé commune	EPCI ou Commune isolée	Option de l'EPCI	Forme juridique de l'EPCI	CVAE de référence	CVAE groupe	Ecart sim - ref
2B205	PATRIMONIO	Commune isolée			0,01	0,01	0,00
2B208	PERELLI	Commune isolée			0,00	0,00	0,00
2B214	PIANO	Commune isolée			0,00	0,00	0,00
2B218	PIEDICORTE-DI-GAGGIO	Commune isolée			0,00	0,00	0,00
2B219	PIEDICROCE	Commune isolée			0,01	0,01	0,00
2B222	PIE-D'OREZZA	Commune isolée			0,00	0,00	0,00
2B227	PIETRICAGGIO	Commune isolée			0,00	0,00	0,00
2B234	PIOBETTA	Commune isolée			0,00	0,00	0,00
2B241	POGGIO-MARINACCIO	Commune isolée			0,00	0,00	0,00
2B246	LA PORTA	Commune isolée			0,02	0,02	0,00
2B250	PRUNELLI-DI-CASACCONI	Commune isolée			0,01	0,01	0,00
2B252	PRUNO	Commune isolée			0,00	0,00	0,00
2B255	QUERCITELLO	Commune isolée			0,00	0,00	0,00
2B256	RAPAGGIO	Commune isolée			0,01	0,01	0,00
2B263	ROSPIGLIANI	Commune isolée			0,00	0,00	0,00
2B265	RUTALI	Commune isolée			0,00	0,00	0,00
2B267	SALICETO	Commune isolée			0,00	0,00	0,00
2B273	SCATA	Commune isolée			0,00	0,00	0,00
2B274	SCOLCA	Commune isolée			0,00	0,00	0,00
2B275	SERMANO	Commune isolée			0,00	0,00	0,00
2B280	SILVARECCIO	Commune isolée			0,00	0,00	0,00
2B291	STAZZONA	Commune isolée			0,00	0,00	0,00
2B292	SANT'ANDREA-DI-BOZIO	Commune isolée			0,00	0,00	0,00
2B297	SAN-DAMIANO	Commune isolée			0,00	0,00	0,00
2B298	SAINT-FLORENT	Commune isolée			0,08	0,08	0,00
2B299	SAN-GAVINO-D'AMPUGNANI	Commune isolée			0,00	0,00	0,00
2B304	SAN-LORENZO	Commune isolée			0,00	0,00	0,00
2B306	SANTA-LUCIA-DI-MERCURIO	Commune isolée			0,00	0,00	0,00
2B329	TRALONCA	Commune isolée			0,00	0,00	0,00
2B334	VALLE-D'ALESANI	Commune isolée			0,00	0,00	0,00
2B337	VALLE-DI-ROSTINO	Commune isolée			0,01	0,01	0,00
2B338	VALLE-D'OREZZA	Commune isolée			0,00	0,00	0,00
2B342	VENTISERI	Commune isolée			0,02	0,02	0,00
2B350	VIGNALE	Commune isolée			0,00	0,00	0,00
2B355	VOLPAJOLA	Commune isolée			0,01	0,01	0,00
2B366	CHISA	Commune isolée			0,00	0,00	0,00
30021	AUBUSSARGUES	Commune isolée			0,00	0,00	0,00
30029	BARJAC	Commune isolée			0,05	0,05	0,00
30030	BARON	Commune isolée			0,01	0,01	0,00
30049	BOURDIC	Commune isolée			0,01	0,01	0,00
30086	COLLORGUES	Commune isolée			0,00	0,00	0,00
30103	DOMAZAN	Commune isolée			0,11	0,11	0,00
30111	FOISSAC	Commune isolée			0,01	0,01	0,00
30126	GARRIGUES-SAINTE-EULALIE	Commune isolée			0,01	0,01	0,00
30209	PUJAUT	Commune isolée			0,05	0,04	-0,01
30248	SAINT-DEZERY	Commune isolée			0,00	0,00	0,00
30312	SAUVETERRE	Commune isolée			0,03	0,03	0,00
30326	TAVEL	Commune isolée			0,05	0,07	0,02
31007	AMBAX	Commune isolée			0,01	0,01	0,00
31009	ANTICHAN-DE-FRONTIGNES	Commune isolée			0,00	0,00	0,00
31027	AURIBAIL	Commune isolée			0,00	0,00	0,00
31043	BALESTA	Commune isolée			0,00	0,00	0,00
31079	BOULOC	Commune isolée			0,09	0,07	-0,02
31106	CARAMAN	Commune isolée			0,04	0,05	0,00
31118	CASTELNAU-D'ESTRETEFONDS	Commune isolée			0,55	0,55	0,00
31136	CEPET	Commune isolée			0,03	0,02	-0,01
31152	COUEILLES	Commune isolée			0,00	0,00	0,00
31181	LE FAUGA	Commune isolée			0,02	0,02	0,00
31187	FONSORBES	Commune isolée			0,15	0,15	-0,01
31201	FRONTIGNAN-SAVES	Commune isolée			0,00	0,00	0,00
31202	FRONTON	Commune isolée			0,15	0,14	0,00
31206	GAILLAC-TOULZA	Commune isolée			0,06	0,06	0,00
31211	GARGAS	Commune isolée			0,01	0,01	0,00
31215	GAURE	Commune isolée			0,00	0,00	0,00
31252	LABASTIDE-SAINT-SERNIN	Commune isolée			0,02	0,02	0,00
31267	LAHITERE	Commune isolée			0,00	0,00	0,00
31271	LANTA	Commune isolée			0,02	0,02	0,00
31285	LAVALETTE	Commune isolée			0,01	0,01	0,00
31319	MARLIAC	Commune isolée			0,00	0,00	0,00
31334	MAUZAC	Commune isolée			0,07	0,07	0,00
31462	ROUFFIAC-TOLOSAN	Commune isolée			0,13	0,13	0,00
31480	SAINTE-FOY-D'AIGREFEUILLE	Commune isolée			0,13	0,09	-0,04
31501	SAINT-MARCEL-PAULEL	Commune isolée			0,01	0,01	0,00
31512	SAINT-PIERRE-DE-LAGES	Commune isolée			0,00	0,00	0,00
31515	SAINT-RUSTICE	Commune isolée			0,00	0,00	0,00
31516	SAINT-SAUVEUR	Commune isolée			0,17	0,20	0,03

Pièce jointe X

DGFIP - Bureau GF-3C

CVAE GROUPE - MONTANTS EN REFERENCE ET EN SIMULE PAR BLOC COMMUNAL

CVAE millésime 2013 - Montants en M€

(cumul des versements perçus par les EPCI et les communes membres)

Légende :

FPA fiscalité additionnelle

CA

communauté d'agglomération

FPU fiscalité unique

CC

communauté de commune

FPZ fiscalité de zone

CU

communauté urbaine

n° Siren EPCI ou code Insee Commune	Libellé EPCI ou libellé commune	EPCI ou Commune isolée	Option de l'EPCI	Forme juridique de l'EPCI	CVAE de référence	CVAE groupe	Ecart sim - ref
31563	VACQUIERS	Commune isolée			0,01	0,01	0,00
31567	VALLESVILLES	Commune isolée			0,00	0,00	0,00
31579	VILLARIES	Commune isolée			0,01	0,01	0,00
31581	VILLAUDRIC	Commune isolée			0,01	0,01	0,00
31587	VILLENEUVE-LES-BOULOC	Commune isolée			0,46	0,44	-0,01
32005	ARBLADE-LE-HAUT	Commune isolée			0,00	0,00	0,00
32036	BEAUMARCHES	Commune isolée			0,01	0,01	0,00
32049	BETOUS	Commune isolée			0,00	0,00	0,00
32074	CANNET	Commune isolée			0,00	0,00	0,00
32094	CAUPENNE-D'ARMAGNAC	Commune isolée			0,03	0,02	-0,01
32109	COULOUME-MONDEBAT	Commune isolée			0,00	0,00	0,00
32111	COURTIES	Commune isolée			0,00	0,00	0,00
32125	ESPAS	Commune isolée			0,00	0,00	0,00
32138	GARRAVET	Commune isolée			0,00	0,00	0,00
32140	GAUJAC	Commune isolée			0,00	0,00	0,00
32141	GAUJAN	Commune isolée			0,00	0,00	0,00
32146	GIMBREDE	Commune isolée			0,00	0,00	0,00
32182	LAHAS	Commune isolée			0,00	0,00	0,00
32186	LAMAGUERRE	Commune isolée			0,00	0,00	0,00
32199	LASSERADE	Commune isolée			0,00	0,00	0,00
32257	MIRANNES	Commune isolée			0,00	0,00	0,00
32270	MONGAUSY	Commune isolée			0,00	0,00	0,00
32294	MOUREDE	Commune isolée			0,00	0,00	0,00
32314	PEYRECAVE	Commune isolée			0,00	0,00	0,00
32358	SAINT-ANTOINE	Commune isolée			0,00	0,00	0,00
32361	SAINT-ARROMAN	Commune isolée			0,01	0,01	0,00
32362	SAINT-AUNIX-LENGROS	Commune isolée			0,01	0,01	0,00
32369	SAINTE-CHRISTIE-D'ARMAGNAC	Commune isolée			0,01	0,01	0,00
32400	SAINT-ORENS-POUY-PETIT	Commune isolée			0,00	0,00	0,00
32442	TERRAUBE	Commune isolée			0,00	0,00	0,00
32459	VALENCE-SUR-BAISE	Commune isolée			0,04	0,05	0,01
33045	BELVES-DE-CASTILLON	Commune isolée			0,00	0,00	0,00
33181	GARDEGAN-ET-TOURTIAC	Commune isolée			0,01	0,01	0,00
33273	MARTIGNAS-SUR-JALLE	Commune isolée			0,31	0,31	0,00
33386	SAINT-CIBARD	Commune isolée			0,00	0,00	0,00
33406	SAINT-GENES-DE-CASTILLON	Commune isolée			0,00	0,00	0,00
33422	SAINT-JEAN-D'ILLAC	Commune isolée			0,45	0,51	0,07
33461	SAINT-PHILIPPE-D'AIGUILLE	Commune isolée			0,00	0,00	0,00
33472	SAINT-SAUVEUR-DE-PUYNORMAND	Commune isolée			0,00	0,00	0,00
33478	SAINT-SEURIN-SUR-L'ISLE	Commune isolée			0,18	0,15	-0,02
33485	SAINTE-TERRE	Commune isolée			0,02	0,02	0,00
34028	BEDARIEUX	Commune isolée			0,23	0,24	0,01
34053	CARLENCAS-ET-LEVAS	Commune isolée			0,00	0,00	0,00
34200	PEZENES-LES-MINES	Commune isolée			0,00	0,00	0,00
34211	LE POUJOL-SUR-ORB	Commune isolée			0,01	0,01	0,00
34254	SAINT-FELIX-DE-LODEZ	Commune isolée			0,09	0,11	0,02
35093	DINARD	Commune isolée			0,57	0,52	-0,06
36008	ARPHEUILLES	Commune isolée			0,00	0,00	0,00
36045	CHATILLON-SUR-INDRE	Commune isolée			0,08	0,10	0,01
36053	CIRON	Commune isolée			0,06	0,06	0,00
36054	CLERE-DU-BOIS	Commune isolée			0,00	0,00	0,00
36055	CLION	Commune isolée			0,03	0,03	0,00
36057	COINGS	Commune isolée			0,03	0,03	0,00
36074	FLERE-LA-RIVIERE	Commune isolée			0,00	0,00	0,00
36096	LINGE	Commune isolée			0,00	0,00	0,00
36101	LUANT	Commune isolée			0,01	0,01	0,00
36136	MURS	Commune isolée			0,00	0,00	0,00
36149	PALLUAU-SUR-INDRE	Commune isolée			0,01	0,01	0,00
36188	SAINT-CYRAN-DU-JAMBOT	Commune isolée			0,00	0,00	0,00
36203	SAINT-MEDARD	Commune isolée			0,00	0,00	0,00
36225	LE TRANGER	Commune isolée			0,00	0,00	0,00
37046	CERE-LA-RONDE	Commune isolée			0,07	0,07	0,00
38116	COGNET	Commune isolée			0,01	0,01	0,00
38217	MARCIEU	Commune isolée			0,03	0,03	0,00
38224	MAYRES-SAVEL	Commune isolée			0,02	0,02	0,00
38254	MONTEYNARD	Commune isolée			0,02	0,02	0,00
38273	NANTES-EN-RATIER	Commune isolée			0,00	0,00	0,00
38313	PONSONNAS	Commune isolée			0,00	0,00	0,00
38326	PRUNIERES	Commune isolée			0,00	0,00	0,00
38361	SAINT-AREY	Commune isolée			0,01	0,01	0,00
38396	SAINT-HONORE	Commune isolée			0,04	0,04	0,00
38434	SAINT-ONDRAS	Commune isolée			0,02	0,02	0,00
38497	SOUSVILLE	Commune isolée			0,00	0,00	0,00
38507	TIGNIEU-JAMEYZIEU	Commune isolée			0,27	0,30	0,03
39031	AUXANGE	Commune isolée			0,00	0,00	0,00
39047	BELLEFONTAINE	Commune isolée			0,07	0,05	-0,02

Pièce jointe X

DGFIP - Bureau GF-3C

CVAE GROUPE - MONTANTS EN REFERENCE ET EN SIMULE PAR BLOC COMMUNAL

CVAE millésime 2013 - Montants en M€

(cumul des versements perçus par les EPCI et les communes membres)

Légende :	FPA fiscalité additionnelle	CA	communauté d'agglomération
	FPU fiscalité unique	CC	communauté de commune
	FPZ fiscalité de zone	CU	communauté urbaine

n° Siren EPCI ou code Insee Commune	Libellé EPCI ou libellé commune	EPCI ou Commune isolée	Option de l'EPCI	Forme juridique de l'EPCI	CVAE de référence	CVAE groupe	Ecart sim - ref
39096	CHAMPAGNEY	Commune isolée			0,00	0,00	0,00
39209	VAL-D'EPY	Commune isolée			0,00	0,00	0,00
39371	LA MOUILLE	Commune isolée			0,01	0,01	0,00
39430	PLUMONT	Commune isolée			0,00	0,00	0,00
39509	SENAUD	Commune isolée			0,00	0,00	0,00
40182	MEZOS	Commune isolée			0,01	0,01	0,00
40220	PECORADE	Commune isolée			0,01	0,01	0,00
41002	ANGE	Commune isolée			0,02	0,05	0,03
41081	FAYE	Commune isolée			0,00	0,00	0,00
41190	ROCE	Commune isolée			0,00	0,00	0,00
41229	SAINT-ROMAIN-SUR-CHER	Commune isolée			0,07	0,07	0,00
41291	VILLETRUN	Commune isolée			0,01	0,01	0,00
41294	VILLIERS-SUR-LOIR	Commune isolée			0,05	0,03	-0,02
42198	SAINT-ALBAN-LES-EAUX	Commune isolée			0,12	0,14	0,01
45008	ARTENAY	Commune isolée			0,22	0,22	0,00
45036	BOISMORAND	Commune isolée			0,02	0,02	0,00
45044	BOUGY-LEZ-NEUVILLE	Commune isolée			0,00	0,00	0,00
45046	BOULAY-LES-BARRES	Commune isolée			0,00	0,00	0,00
45055	BRICY	Commune isolée			0,00	0,00	0,00
45058	BUCY-LE-ROI	Commune isolée			0,00	0,00	0,00
45059	BUCY-SAINT-LIPHARD	Commune isolée			0,01	0,01	0,00
45062	CERCOTTES	Commune isolée			0,09	0,09	0,00
45063	CERDON	Commune isolée			0,01	0,01	0,00
45074	LA CHAPELLE-ONZERAIN	Commune isolée			0,00	0,00	0,00
45081	CHARSONVILLE	Commune isolée			0,01	0,01	0,00
45084	CHATENOY	Commune isolée			0,00	0,00	0,00
45092	CHEVILLON-SUR-HUILLARD	Commune isolée			0,02	0,02	0,00
45093	CHEVILLY	Commune isolée			0,13	0,14	0,01
45099	COINCES	Commune isolée			0,00	0,00	0,00
45134	EPIEDS-EN-BEAUCE	Commune isolée			0,05	0,05	0,00
45144	FEROLLES	Commune isolée			0,01	0,01	0,00
45152	GEMIGNY	Commune isolée			0,00	0,00	0,00
45154	GIDY	Commune isolée			0,42	1,46	1,04
45164	GUILLY	Commune isolée			0,01	0,00	0,00
45166	HUETRE	Commune isolée			0,00	0,00	0,00
45171	ISDES	Commune isolée			0,00	0,00	0,00
45184	LION-EN-SULLIAS	Commune isolée			0,00	0,00	0,00
45185	LOMBREUIL	Commune isolée			0,02	0,02	0,00
45216	MORMANT-SUR-VERNISSON	Commune isolée			0,02	0,02	0,00
45226	NEUVY-EN-SULLIAS	Commune isolée			0,01	0,01	0,00
45248	PATAY	Commune isolée			0,09	0,11	0,02
45266	RUAN	Commune isolée			0,00	0,00	0,00
45268	SAINT-AIGNAN-LE-JAILLARD	Commune isolée			0,00	0,00	0,00
45277	SAINT-FLORENT	Commune isolée			0,00	0,00	0,00
45293	SAINT-MAURICE-SUR-FESSARD	Commune isolée			0,00	0,00	0,00
45296	SAINT-PERAVY-LA-COLOMBE	Commune isolée			0,01	0,01	0,00
45297	SAINT-PERE-SUR-LOIRE	Commune isolée			0,06	0,06	0,00
45299	SAINT-SIGISMOND	Commune isolée			0,00	0,00	0,00
45312	SOLTERRE	Commune isolée			0,02	0,03	0,01
45313	SOUGY	Commune isolée			0,01	0,01	0,00
45315	SULLY-SUR-LOIRE	Commune isolée			0,79	0,86	0,07
45326	TOURNOISIS	Commune isolée			0,02	0,02	0,00
45330	TRINAY	Commune isolée			0,00	0,01	0,00
45336	VIGLAIN	Commune isolée			0,01	0,01	0,00
45337	VILLAMBLAIN	Commune isolée			0,00	0,00	0,00
45340	VILLEMURLIN	Commune isolée			0,00	0,00	0,00
45341	VILLENEUVE-SUR-CONIE	Commune isolée			0,01	0,01	0,00
46018	LE BASTIT	Commune isolée			0,00	0,00	0,00
46198	MONTBRUN	Commune isolée			0,00	0,00	0,00
46227	PROMILHANES	Commune isolée			0,00	0,00	0,00
46323	USSEL	Commune isolée			0,00	0,01	0,00
47033	BOUDY-DE-BEAUREGARD	Commune isolée			0,00	0,00	0,00
47037	BOURNEL	Commune isolée			0,00	0,00	0,00
47051	CASTELCULIER	Commune isolée			0,21	0,25	0,04
47052	CASTELJALOUX	Commune isolée			0,21	0,24	0,03
47126	LACHAPELLE	Commune isolée			0,00	0,00	0,00
47191	MONTPOUILLAN	Commune isolée			0,05	0,02	-0,03
47200	PARRANQUET	Commune isolée			0,00	0,00	0,00
47209	PONT-DU-CASSE	Commune isolée			0,18	0,21	0,03
47218	PUYSSERAMPION	Commune isolée			0,00	0,00	0,00
47223	RIVES	Commune isolée			0,01	0,01	0,00
47256	SAINT-MARTIN-DE-VILLEREAL	Commune isolée			0,01	0,01	0,00
47269	SAINT-PIERRE-DE-CLAIRAC	Commune isolée			0,00	0,00	0,00
47311	TOURLIAC	Commune isolée			0,00	0,00	0,00
48194	VIALAS	Commune isolée			0,00	0,00	0,00
50164	DOMJEAN	Commune isolée			0,05	0,11	0,06

Pièce jointe X

DGFIP - Bureau GF-3C

CVAE GROUPE - MONTANTS EN REFERENCE ET EN SIMULE PAR BLOC COMMUNAL

CVAE millésime 2013 - Montants en M€

(cumul des versements perçus par les EPCI et les communes membres)

Légende :

FPA fiscalité additionnelle

CA

communauté d'agglomération

FPU fiscalité unique

CC

communauté de commune

FPZ fiscalité de zone

CU

communauté urbaine

n° Siren EPCI ou code Insee Commune	Libellé EPCI ou libellé commune	EPCI ou Commune isolée	Option de l'EPCI	Forme juridique de l'EPCI	CVAE de référence	CVAE groupe	Ecart sim - ref
50256	ISIGNY-LE-BUAT	Commune isolée			0,21	0,24	0,02
50453	SAINTE-CECILE	Commune isolée			0,16	0,16	0,00
50486	SAINTE-JACQUES-DE-NEHOUE	Commune isolée			0,01	0,01	0,00
51018	ATHIS	Commune isolée			0,02	0,02	0,00
51041	BAUDEMONT	Commune isolée			0,00	0,00	0,00
51079	BOUZY	Commune isolée			0,03	0,04	0,00
51104	CERNAY-EN-DORMOIS	Commune isolée			0,00	0,00	0,00
51124	CHANTEMERLE	Commune isolée			0,00	0,00	0,00
51132	LES CHARMONTOIS	Commune isolée			0,00	0,00	0,00
51165	CONNANTRE	Commune isolée			0,26	0,22	-0,03
51192	COURTHIEZY	Commune isolée			0,00	0,00	0,00
51195	COUVROT	Commune isolée			0,09	0,10	0,01
51233	ESCARDES	Commune isolée			0,00	0,00	0,00
51264	LE GAULT-SOIGNY	Commune isolée			0,00	0,00	0,00
51270	GIGNY-BUSSY	Commune isolée			0,00	0,00	0,00
51278	LES GRANDES-LOGES	Commune isolée			0,04	0,04	0,00
51286	HAUTEVILLE	Commune isolée			0,00	0,00	0,00
51292	HERPONT	Commune isolée			0,01	0,01	0,00
51324	LINTHES	Commune isolée			0,01	0,01	0,00
51349	MARGERIE-HANCOURT	Commune isolée			0,02	0,02	0,00
51363	MERLAUT	Commune isolée			0,01	0,02	0,02
51369	MOEURS-VERDEY	Commune isolée			0,00	0,00	0,00
51374	MONDEMENT-MONTGIVROUX	Commune isolée			0,00	0,00	0,00
51511	SAINT-QUENTIN-LE-VERGER	Commune isolée			0,00	0,00	0,00
51636	VILLERS-MARMERY	Commune isolée			0,02	0,02	0,00
51650	VOILEMONT	Commune isolée			0,00	0,00	0,00
52025	AUDELONCOURT	Commune isolée			0,00	0,00	0,00
52042	BEAUCHEMIN	Commune isolée			0,01	0,01	0,00
52047	BEURVILLE	Commune isolée			0,00	0,00	0,00
52074	BREUVANNES-EN-BASSIGNY	Commune isolée			0,02	0,02	0,00
52084	BUSSON	Commune isolée			0,00	0,00	0,00
52085	BUXIERES-LES-CLEFMONT	Commune isolée			0,00	0,00	0,00
52095	CHALVRAINES	Commune isolée			0,00	0,00	0,00
52129	CIREY-SUR-BLAISE	Commune isolée			0,01	0,01	0,00
52147	COURCELLES-EN-MONTAGNE	Commune isolée			0,01	0,01	0,00
52159	CUVES	Commune isolée			0,00	0,00	0,00
52183	ECOT-LA-COMBE	Commune isolée			0,00	0,00	0,00
52184	EFFINCOURT	Commune isolée			0,01	0,01	0,00
52217	GERMAINVILLIERS	Commune isolée			0,00	0,00	0,00
52219	GERMISAY	Commune isolée			0,00	0,00	0,00
52289	LIFFOL-LE-PETIT	Commune isolée			0,01	0,01	0,00
52291	LONGCHAMP	Commune isolée			0,00	0,00	0,00
52297	LUZY-SUR-MARNE	Commune isolée			0,01	0,01	0,00
52301	MAISONCELLES	Commune isolée			0,00	0,00	0,00
52312	MARDOR	Commune isolée			0,00	0,00	0,00
52319	MENNOUVEAUX	Commune isolée			0,00	0,00	0,00
52320	MERREY	Commune isolée			0,03	0,04	0,01
52349	NEUILLY-SUR-SUIZE	Commune isolée			0,00	0,00	0,00
52358	NOYERS	Commune isolée			0,01	0,01	0,00
52406	PRESSIGNY	Commune isolée			0,00	0,00	0,00
52407	PREZ-SOUS-LAFAUCHE	Commune isolée			0,00	0,00	0,00
52468	SEMILLY	Commune isolée			0,00	0,00	0,00
52489	THOL-LES-MILLIERES	Commune isolée			0,00	0,00	0,00
52514	VERBIESLES	Commune isolée			0,01	0,01	0,00
52518	VESAIGNES-SUR-MARNE	Commune isolée			0,01	0,01	0,00
53219	SAINTE-GEORGES-BUTTAVENT	Commune isolée			0,02	0,02	0,00
54051	BATILLY	Commune isolée			0,75	1,12	0,37
54194	FILLIERES	Commune isolée			0,00	0,00	0,00
54221	GERBECOURT-ET-HAPLEMONT	Commune isolée			0,00	0,00	0,00
54266	HOUDREVILLE	Commune isolée			0,01	0,01	0,00
54372	MOIVRONS	Commune isolée			0,01	0,01	0,00
54415	PAGNY-SUR-MOSELLE	Commune isolée			0,15	0,23	0,09
54442	QUEVILLONCOURT	Commune isolée			0,01	0,01	0,00
54469	SAINTE-AIL	Commune isolée			0,19	0,26	0,07
54494	SAULXEROTTE	Commune isolée			0,00	0,00	0,00
54525	TIERCELET	Commune isolée			0,03	0,03	0,00
54546	VANDIERES	Commune isolée			0,07	0,09	0,02
54575	VILLERS-LA-MONTAGNE	Commune isolée			0,40	0,35	-0,04
54577	VILLERS-LES-MOIVRONS	Commune isolée			0,00	0,00	0,00
54579	VILLERS-SOUS-PRENY	Commune isolée			0,01	0,01	0,00
55207	GERY	Commune isolée			0,00	0,00	0,00
55298	LOISEY-CULEY	Commune isolée			0,00	0,00	0,00
55326	MAULAN	Commune isolée			0,00	0,00	0,00
55372	NANCOIS-SUR-ORNAIN	Commune isolée			0,01	0,01	0,00
55376	NANTOIS	Commune isolée			0,00	0,00	0,00
55504	TANNOIS	Commune isolée			0,00	0,00	0,00

Pièce jointe X

DGFIP - Bureau GF-3C

CVAE GROUPE - MONTANTS EN REFERENCE ET EN SIMULE PAR BLOC COMMUNAL

CVAE millésime 2013 - Montants en M€

(cumul des versements perçus par les EPCI et les communes membres)

Légende :

FPA fiscalité additionnelle

CA

communauté d'agglomération

FPU fiscalité unique

CC

communauté de commune

FPZ fiscalité de zone

CU

communauté urbaine

n° Siren EPCI ou code Insee Commune	Libellé EPCI ou libellé commune	EPCI ou Commune isolée	Option de l'EPCI	Forme juridique de l'EPCI	CVAE de référence	CVAE groupe	Ecart sim - ref
55581	WILLERONCOURT	Commune isolée			0,00	0,00	0,00
56012	BEIGNON	Commune isolée			0,13	0,14	0,01
56085	HOEDIC	Commune isolée			0,00	0,00	0,00
56086	ILE-D'HOUAT	Commune isolée			0,01	0,01	0,00
56140	MOREAC	Commune isolée			0,41	0,38	-0,03
56186	QUIBERON	Commune isolée			0,35	0,45	0,10
56234	SAINT-PIERRE-QUIBERON	Commune isolée			0,03	0,03	0,00
57540	PHALSBOURG	Commune isolée			0,37	0,36	0,00
58135	ISENAY	Commune isolée			0,00	0,00	0,00
58160	MARZY	Commune isolée			0,15	0,17	0,02
58199	ONLAY	Commune isolée			0,00	0,00	0,00
58243	SAINT-GRATIEN-SAVIGNY	Commune isolée			0,00	0,00	0,00
59084	BLARINGHEM	Commune isolée			0,19	0,28	0,09
59295	HAZEBROUCK	Commune isolée			0,96	0,95	-0,01
59466	PONT-A-MARCQ	Commune isolée			0,22	0,23	0,00
59634	WALLON-CAPPEL	Commune isolée			0,01	0,01	0,00
60116	BURY	Commune isolée			0,05	0,06	0,01
60130	CATENOY	Commune isolée			0,06	0,06	0,00
60142	LA CHAPELLE-EN-SERVAL	Commune isolée			0,16	0,16	0,00
60337	LACHELLE	Commune isolée			0,02	0,02	0,00
60432	MORTEFONTAINE	Commune isolée			0,04	0,03	-0,01
60439	MOUY	Commune isolée			0,12	0,12	0,00
60482	ORRY-LA-VILLE	Commune isolée			0,04	0,04	0,00
60494	PLAILLY	Commune isolée			0,37	0,56	0,19
60616	SERIFONTAINE	Commune isolée			0,02	0,01	0,00
61034	BEAULIEU	Commune isolée			0,00	0,00	0,00
61081	CHAILLOUE	Commune isolée			0,07	0,06	-0,01
61115	CONDEAU	Commune isolée			0,01	0,01	0,00
61121	COULIMER	Commune isolée			0,00	0,00	0,00
61168	LA FERTE-MACE	Commune isolée			0,30	0,29	-0,01
61188	LA GENEVRAIE	Commune isolée			0,00	0,00	0,00
61299	MOUSSONVILLIERS	Commune isolée			0,00	0,00	0,00
61361	SAINT-ANDRE-DE-BRIOUZE	Commune isolée			0,00	0,00	0,00
61402	SAINT-HILAIRE-DE-BRIOUZE	Commune isolée			0,09	0,12	0,03
61422	LES ASPRES	Commune isolée			0,00	0,00	0,00
61483	BAGNOLES-DE-L'ORNE	Commune isolée			0,12	0,13	0,01
63011	ARS-LES-FAVETS	Commune isolée			0,00	0,00	0,00
63021	AUTHEZAT	Commune isolée			0,00	0,00	0,00
63062	BUXIERES-SOUS-MONTAIGUT	Commune isolée			0,00	0,00	0,00
63130	LA CROUZILLE	Commune isolée			0,00	0,00	0,00
63140	DURMIGNAT	Commune isolée			0,00	0,00	0,00
63180	JOZE	Commune isolée			0,02	0,02	0,00
63183	LABESSETTE	Commune isolée			0,00	0,00	0,00
63187	LAPEYROUSE	Commune isolée			0,01	0,00	0,00
63233	MONTAIGUT	Commune isolée			0,03	0,03	0,00
63243	MOUREUILLE	Commune isolée			0,00	0,00	0,00
63338	SAINT-ELOY-LES-MINES	Commune isolée			0,50	0,49	-0,01
63399	SAINT-SULPICE	Commune isolée			0,01	0,01	0,01
63471	YOUX	Commune isolée			0,01	0,01	0,00
64108	BELLOCCQ	Commune isolée			0,05	0,06	0,01
64287	LAAS	Commune isolée			0,00	0,00	0,00
64289	LA BASTIDE-CLAIRENCE	Commune isolée			0,01	0,01	0,00
65010	ANGOS	Commune isolée			0,00	0,00	0,00
65048	AURENSAN	Commune isolée			0,00	0,00	0,00
65062	BARBAZAN-DEBAT	Commune isolée			0,09	0,11	0,02
65072	BAZET	Commune isolée			0,11	0,10	-0,01
65092	BEYREDE-JUMET	Commune isolée			0,05	0,04	-0,01
65117	CADEILHAN-TRACHERE	Commune isolée			0,01	0,01	0,00
65121	CAMALES	Commune isolée			0,00	0,00	0,00
65146	CHIS	Commune isolée			0,01	0,01	0,00
65189	GAYAN	Commune isolée			0,00	0,00	0,00
65242	LACASSAGNE	Commune isolée			0,00	0,00	0,00
65244	LAGARDE	Commune isolée			0,00	0,00	0,00
65321	MONTIGNAC	Commune isolée			0,00	0,00	0,00
65350	OURSBELILLE	Commune isolée			0,00	0,00	0,00
65356	PERE	Commune isolée			0,00	0,01	0,00
65372	PUJO	Commune isolée			0,01	0,01	0,00
65406	SARNIGUET	Commune isolée			0,00	0,00	0,00
65414	SEGALAS	Commune isolée			0,00	0,00	0,00
65450	TRAMEZAIGUES	Commune isolée			0,00	0,00	0,00
65456	UGLAS	Commune isolée			0,00	0,00	0,00
66001	L'ALBERE	Commune isolée			0,00	0,00	0,00
66004	LES ANGLÉS	Commune isolée			0,04	0,04	0,00
66005	ANGOUSTRINE-VILLENEUVE-DES-ESCALDES	Commune isolée			0,01	0,01	0,00
66020	BOLQUERE	Commune isolée			0,03	0,03	0,00

Pièce jointe X

DGFIP - Bureau GF-3C

CVAE GROUPE - MONTANTS EN REFERENCE ET EN SIMULE PAR BLOC COMMUNAL

CVAE millésime 2013 - Montants en M€

(cumul des versements perçus par les EPCI et les communes membres)

Légende :

FPA fiscalité additionnelle

CA

communauté d'agglomération

FPU fiscalité unique

CC

communauté de commune

FPZ fiscalité de zone

CU

communauté urbaine

n° Siren EPCI ou code Insee Commune	Libellé EPCI ou libellé commune	EPCI ou Commune isolée	Option de l'EPCI	Forme juridique de l'EPCI	CVAE de référence	CVAE groupe	Ecart sim - ref
66025	BOURG-MADAME	Commune isolée			0,04	0,04	0,00
66035	CAMPOUSSY	Commune isolée			0,00	0,00	0,00
66062	DORRES	Commune isolée			0,00	0,00	0,00
66063	LES CLUSES	Commune isolée			0,01	0,01	0,01
66064	EGAT	Commune isolée			0,02	0,02	0,00
66065	ELNE	Commune isolée			0,29	0,30	0,01
66100	LLO	Commune isolée			0,00	0,00	0,00
66137	LE PERTHUS	Commune isolée			0,01	0,01	0,00
66146	PORTA	Commune isolée			0,04	0,01	-0,02
66151	PRATS-DE-SOURNIA	Commune isolée			0,00	0,00	0,00
66156	RABOUILLET	Commune isolée			0,00	0,00	0,00
66181	SAINTE-LEOCADIE	Commune isolée			0,00	0,00	0,00
67188	HEILIGENBERG	Commune isolée			0,01	0,01	0,00
67325	NIEDERHASLACH	Commune isolée			0,02	0,02	0,00
67342	OBERHASLACH	Commune isolée			0,03	0,03	0,00
67480	STILL	Commune isolée			0,01	0,01	0,00
68150	HUSSEREN-LES-CHATEAUX	Commune isolée			0,01	0,01	0,00
68318	SOULTZMATT	Commune isolée			0,05	0,05	0,00
68375	WITTELSHEIM	Commune isolée			0,48	0,50	0,02
69189	SAINTE-COLOMBE	Commune isolée			0,11	0,11	0,00
69270	CHAPONNAY	Commune isolée			0,96	0,98	0,02
69281	MARENNES	Commune isolée			0,12	0,12	0,00
69289	SAINT-PIERRE-DE-CHANDIEU	Commune isolée			0,55	0,51	-0,04
69298	TOUSSIEU	Commune isolée			0,23	0,23	0,00
70022	ANGIREY	Commune isolée			0,00	0,00	0,00
70049	BARGES	Commune isolée			0,00	0,00	0,00
70087	BOURGUIGNON-LES-CONFLANS	Commune isolée			0,00	0,00	0,00
70095	BREUREY-LES-FAVERNEY	Commune isolée			0,00	0,00	0,00
70129	LA CHAPELLE-SAINT-QUILLAIN	Commune isolée			0,00	0,00	0,00
70136	CHARMOILLE	Commune isolée			0,01	0,03	0,02
70180	COURCHATON	Commune isolée			0,00	0,00	0,00
70185	CRESANCEY	Commune isolée			0,00	0,00	0,00
70210	ECROMAGNY	Commune isolée			0,00	0,00	0,00
70215	ERREVET	Commune isolée			0,00	0,00	0,00
70394	ONAY	Commune isolée			0,00	0,00	0,00
70528	VELESMESES-ECHEVANNE	Commune isolée			0,01	0,01	0,00
70541	VELORCEY	Commune isolée			0,00	0,00	0,00
71022	BAUDEMONT	Commune isolée			0,04	0,04	0,00
71062	BRION	Commune isolée			0,00	0,00	0,00
71085	CHANGE	Commune isolée			0,00	0,00	0,00
71125	CHERIZET	Commune isolée			0,01	0,01	0,00
71188	EPERTULLY	Commune isolée			0,00	0,00	0,00
71222	GOURDON	Commune isolée			0,02	0,02	0,00
71251	LAIZY	Commune isolée			0,00	0,00	0,00
71350	PIERRECLOS	Commune isolée			0,03	0,03	0,00
71368	RECLESNE	Commune isolée			0,00	0,00	0,00
71372	ROMANECHÉ-THORINS	Commune isolée			0,12	0,12	0,00
71414	SAINTE-FORGEOT	Commune isolée			0,01	0,01	0,00
71435	SAINTE-JULIEN-SUR-DHEUNE	Commune isolée			0,01	0,01	0,00
71443	SAINTE-LOUP-GEANGES	Commune isolée			0,01	0,01	0,00
71491	SAINTE-YAN	Commune isolée			0,02	0,02	0,00
71588	VITRY-EN-CHAROLLAIS	Commune isolée			0,12	0,13	0,01
72054	CHAMPAGNE	Commune isolée			0,66	0,69	0,03
72214	NAUVAY	Commune isolée			0,00	0,00	0,00
72260	RUAUDIN	Commune isolée			0,18	0,18	0,00
73015	LES ALLUES	Commune isolée			0,46	0,54	0,08
73023	AUSSOIS	Commune isolée			0,04	0,04	0,00
73048	BONVILLARD	Commune isolée			0,00	0,00	0,00
73055	BOZEL	Commune isolée			0,08	0,08	0,00
73057	BRIDES-LES-BAINS	Commune isolée			0,10	0,10	0,00
73067	LA CHAMBRE	Commune isolée			0,12	0,12	0,00
73071	CHAMPAGNY-EN-VANOISE	Commune isolée			0,05	0,05	0,00
73074	LA CHAPELLE	Commune isolée			0,01	0,01	0,00
73083	LES CHAVANNES-EN-MAURIENNE	Commune isolée			0,01	0,01	0,00
73109	EPIERRE	Commune isolée			0,04	0,04	0,00
73113	FEISSONS-SUR-SALINS	Commune isolée			0,00	0,00	0,00
73117	FOURNEAUX	Commune isolée			0,06	0,05	-0,01
73119	FRENEY	Commune isolée			0,04	0,04	0,00
73157	MODANE	Commune isolée			0,37	0,33	-0,04
73161	MONTAGNY	Commune isolée			0,01	0,01	0,00
73163	MONTAIMONT	Commune isolée			0,00	0,00	0,00
73167	MONTGELLAFREY	Commune isolée			0,01	0,01	0,00
73173	MONTRICHER-ALBANNE	Commune isolée			0,16	0,16	0,00
73189	NOTRE-DAME-DU-CRUET	Commune isolée			0,00	0,00	0,00
73198	LA PERRIERE	Commune isolée			0,06	0,06	0,00
73201	PLANAY	Commune isolée			0,03	0,03	0,00

Pièce jointe X

DGFiP - Bureau GF-3C

CVAE GROUPE - MONTANTS EN REFERENCE ET EN SIMULE PAR BLOC COMMUNAL

CVAE millésime 2013 - Montants en M€

(cumul des versements perçus par les EPCI et les communes membres)

Légende :

FPA fiscalité additionnelle

CA

communauté d'agglomération

FPU fiscalité unique

CC

communauté de commune

FPZ fiscalité de zone

CU

communauté urbaine

n° Siren EPCI ou code Insee Commune	Libellé EPCI ou libellé commune	EPCI ou Commune isolée	Option de l'EPCI	Forme juridique de l'EPCI	CVAE de référence	CVAE groupe	Ecart sim - ref
73203	PONTAMAFREY-MONTPASCAL	Commune isolée			0,06	0,06	0,00
73206	PRALOGNAN-LA-VANOISE	Commune isolée			0,06	0,06	0,00
73223	SAINT-ANDRE	Commune isolée			0,06	0,07	0,00
73224	SAINT-AVRE	Commune isolée			0,04	0,04	0,00
73227	SAINT-BON-TARENDAISE	Commune isolée			1,08	1,06	-0,01
73231	SAINT-ETIENNE-DE-CUINES	Commune isolée			0,04	0,04	0,00
73235	SAINT-FRANCOIS-LONGCHAMP	Commune isolée			0,04	0,04	0,00
73241	SAINTE-HELENE-SUR-ISERE	Commune isolée			0,14	0,11	-0,03
73257	SAINT-MARTIN-DE-BELLEVILLE	Commune isolée			0,84	0,87	0,03
73259	SAINT-MARTIN-SUR-LA-CHAMBRE	Commune isolée			0,01	0,01	0,00
73278	SAINT-REMY-DE-MAURIENNE	Commune isolée			0,06	0,07	0,01
74001	ABONDANCE	Commune isolée			0,05	0,05	0,00
74014	ARACHES-LA-FRASSE	Commune isolée			0,15	0,15	0,00
74032	BELLEVAUX	Commune isolée			0,02	0,02	0,00
74041	BONNEVAUX	Commune isolée			0,01	0,01	0,00
74048	BRETHONNE	Commune isolée			0,02	0,02	0,00
74058	LA CHAPELLE-D'ABONDANCE	Commune isolée			0,06	0,06	0,00
74063	CHATEL	Commune isolée			0,14	0,14	0,00
74064	CHATILLON-SUR-CLUSES	Commune isolée			0,01	0,01	0,00
74073	CHEVENOZ	Commune isolée			0,01	0,02	0,00
74081	CLUSES	Commune isolée			2,00	2,08	0,08
74083	COMBLOUX	Commune isolée			0,11	0,11	0,00
74085	LES CONTAMINES-MONTJOIE	Commune isolée			0,08	0,08	0,00
74089	CORDON	Commune isolée			0,03	0,02	0,00
74099	DEMI-QUARTIER	Commune isolée			0,07	0,07	-0,01
74103	DOMANCY	Commune isolée			0,16	0,14	-0,02
74126	FESSY	Commune isolée			0,00	0,00	0,00
74134	LES GETS	Commune isolée			0,16	0,16	0,00
74155	LULLIN	Commune isolée			0,02	0,02	0,00
74156	LULLY	Commune isolée			0,01	0,01	0,00
74159	MAGLAND	Commune isolée			0,37	0,36	0,00
74169	MARNAZ	Commune isolée			0,62	0,63	0,00
74173	MEGEVE	Commune isolée			0,53	0,54	0,00
74183	MIEUSSY	Commune isolée			0,03	0,03	0,00
74189	MONT-SAXONNEX	Commune isolée			0,01	0,01	0,00
74190	MORILLON	Commune isolée			0,04	0,04	0,00
74191	MORZINE	Commune isolée			0,55	0,54	-0,01
74196	NANCY-SUR-CLUSES	Commune isolée			0,00	0,00	0,00
74208	PASSY	Commune isolée			0,60	0,61	0,01
74215	PRAZ-SUR-ARLY	Commune isolée			0,08	0,08	0,00
74221	LE REPOSOIR	Commune isolée			0,00	0,00	0,00
74222	REYVROZ	Commune isolée			0,01	0,01	0,00
74223	LA RIVIERE-ENVERSE	Commune isolée			0,01	0,01	0,00
74236	SAINT-GERVAIS-LES-BAINS	Commune isolée			0,30	0,27	-0,03
74252	SAINT-SIGISMOND	Commune isolée			0,00	0,00	0,00
74256	SALLANCHES	Commune isolée			1,17	1,20	0,03
74258	SAMOENS	Commune isolée			0,15	0,15	0,00
74264	SCIONZIER	Commune isolée			0,88	0,87	-0,01
74273	SIXT-FER-A-CHEVAL	Commune isolée			0,03	0,03	0,00
74276	TANINGES	Commune isolée			0,11	0,12	0,01
74278	THEYZ	Commune isolée			0,76	0,74	-0,02
74281	THONON-LES-BAINS	Commune isolée			1,77	2,03	0,26
74286	VACHERESSE	Commune isolée			0,01	0,01	0,00
74287	VAILLY	Commune isolée			0,01	0,01	0,00
74294	VERCHAIX	Commune isolée			0,01	0,01	0,00
75056	PARIS	Commune isolée			503,03	448,99	-54,04
77048	BOURRON-MARLOTTE	Commune isolée			0,09	0,09	0,00
77058	BUSSY-SAINT-GEORGES	Commune isolée			2,46	2,45	-0,01
77072	CHALAUTRE-LA-GRANDE	Commune isolée			0,00	0,00	0,00
77123	COMPANS	Commune isolée			0,65	1,62	0,97
77128	COUILLY-PONT-AUX-DAMES	Commune isolée			0,06	0,05	-0,01
77136	COURQUETAINE	Commune isolée			0,00	0,00	0,00
77171	ESBLY	Commune isolée			0,06	0,05	-0,01
77190	FONTAINS	Commune isolée			0,00	0,00	0,00
77294	MITRY-MORY	Commune isolée			2,17	2,13	-0,04
77307	MONTEVRAIN	Commune isolée			0,76	0,86	0,10
77315	MONTRY	Commune isolée			0,05	0,05	-0,01
77318	MORTCERF	Commune isolée			0,02	0,04	0,02
77352	OZOUER-LE-VOULGIS	Commune isolée			0,03	0,02	-0,01
77363	LE PIN	Commune isolée			0,09	0,11	0,02
77382	QUINCY-VOISINS	Commune isolée			0,19	0,16	-0,03
77386	RECLOSES	Commune isolée			0,00	0,00	0,00
77470	TOURNAN-EN-BRIE	Commune isolée			0,62	0,60	-0,02
77514	VILLEPARISIS	Commune isolée			0,68	0,62	-0,06
78005	ACHERES	Commune isolée			0,58	0,55	-0,03
78007	AIGREMONT	Commune isolée			0,01	0,01	0,00

Pièce jointe X

DGFIP - Bureau GF-3C

CVAE GROUPE - MONTANTS EN REFERENCE ET EN SIMULE PAR BLOC COMMUNAL

CVAE millésime 2013 - Montants en M€

(cumul des versements perçus par les EPCI et les communes membres)

Légende :

FPA fiscalité additionnelle

CA

communauté d'agglomération

FPU fiscalité unique

CC

communauté de commune

FPZ fiscalité de zone

CU

communauté urbaine

n° Siren EPCI ou code Insee Commune	Libellé EPCI ou libellé commune	EPCI ou Commune isolée	Option de l'EPCI	Forme juridique de l'EPCI	CVAE de référence	CVAE groupe	Ecart sim - ref
78013	ANDELU	Commune isolée			0,00	0,00	0,00
78034	AUTEUIL	Commune isolée			0,02	0,01	-0,01
78036	AUTOUILLET	Commune isolée			0,00	0,00	0,00
78049	BAZEMONT	Commune isolée			0,01	0,01	0,00
78050	BAZOCHES-SUR-GUYONNE	Commune isolée			0,01	0,01	0,00
78053	BEHOUST	Commune isolée			0,01	0,01	0,00
78084	BOISSY-SANS-AVOIR	Commune isolée			0,01	0,01	0,00
78087	BONNELLES	Commune isolée			0,04	0,04	0,00
78120	BULLION	Commune isolée			0,02	0,02	0,00
78125	LA CELLE-LES-BORDES	Commune isolée			0,02	0,02	0,00
78128	CERNAY-LA-VILLE	Commune isolée			0,03	0,03	0,00
78133	CHAMBOURCY	Commune isolée			0,84	0,93	0,09
78143	CHATEAUFORT	Commune isolée			0,03	0,03	0,00
78152	CHAVENAY	Commune isolée			0,06	0,05	-0,01
78158	LE CHESNAY	Commune isolée			1,82	1,92	0,10
78160	CHEVREUSE	Commune isolée			0,26	0,26	0,00
78162	CHOISEL	Commune isolée			0,00	0,00	0,00
78165	LES CLAYES-SOUS-BOIS	Commune isolée			0,94	0,98	0,04
78168	COIGNIERES	Commune isolée			1,39	1,55	0,16
78172	CONFLANS-SAINTE-HONORINE	Commune isolée			1,36	1,41	0,05
78189	CRESPIERES	Commune isolée			0,04	0,04	0,00
78193	DAMPIERRE-EN-YVELINES	Commune isolée			0,01	0,01	0,00
78196	DAVRON	Commune isolée			0,01	0,01	0,00
78206	ECQUEVILLY	Commune isolée			0,31	0,32	0,01
78224	L'ETANG-LA-VILLE	Commune isolée			0,04	0,04	0,00
78227	EVEQUEMONT	Commune isolée			0,07	0,07	0,00
78233	FEUCHEROLLES	Commune isolée			0,12	0,10	-0,01
78236	FLEXANVILLE	Commune isolée			0,01	0,01	0,00
78245	FONTENAY-MAUVOISIN	Commune isolée			0,01	0,00	0,00
78246	FONTENAY-SAINT-PERE	Commune isolée			0,00	0,00	0,00
78251	FOURQUEUX	Commune isolée			0,21	0,22	0,01
78261	GAILLON-SUR-MONTCIENT	Commune isolée			0,01	0,01	0,00
78262	GALLUIS	Commune isolée			0,05	0,05	0,00
78263	GAMBAIS	Commune isolée			0,05	0,05	0,00
78264	GAMBAISEUIL	Commune isolée			0,00	0,00	0,00
78265	GARANCIERES	Commune isolée			0,05	0,05	0,00
78267	GARGENVILLE	Commune isolée			0,34	0,34	0,01
78278	GOUPILLIERES	Commune isolée			0,03	0,03	0,00
78289	GROSROUVRE	Commune isolée			0,01	0,01	0,00
78290	GUERNES	Commune isolée			0,02	0,02	0,00
78296	GUITRANCOURT	Commune isolée			0,08	0,05	-0,03
78299	HARDRICOURT	Commune isolée			0,13	0,11	-0,02
78302	LA HAUTEVILLE	Commune isolée			0,00	0,00	0,00
78305	HERBEVILLE	Commune isolée			0,00	0,00	0,00
78314	ISSOU	Commune isolée			0,07	0,09	0,02
78329	LAINVILLE-EN-VEXIN	Commune isolée			0,03	0,03	0,00
78334	LEVIS-SAINT-NOM	Commune isolée			0,01	0,01	0,00
78335	LIMAY	Commune isolée			0,86	1,15	0,29
78349	LONGVILLIERS	Commune isolée			0,02	0,02	0,00
78358	MAISONS-LAFFITTE	Commune isolée			0,98	1,03	0,05
78364	MARCO	Commune isolée			0,01	0,01	0,01
78366	MAREIL-LE-GUYON	Commune isolée			0,01	0,01	0,00
78367	MAREIL-MARLY	Commune isolée			0,07	0,07	0,00
78368	MAREIL-SUR-MAULDRE	Commune isolée			0,03	0,03	0,00
78372	MARLY-LE-ROI	Commune isolée			2,21	1,72	-0,48
78380	MAULE	Commune isolée			0,17	0,17	0,00
78382	MAURECOURT	Commune isolée			0,07	0,07	0,00
78383	MAUREPAS	Commune isolée			1,75	1,72	-0,03
78389	MERE	Commune isolée			0,19	0,22	0,03
78396	LE MESNIL-LE-ROI	Commune isolée			0,15	0,15	0,00
78397	LE MESNIL-SAINT-DENIS	Commune isolée			0,18	0,18	0,00
78398	LES MESNULS	Commune isolée			0,03	0,03	0,00
78404	MILLEMONT	Commune isolée			0,00	0,00	0,00
78406	MILON-LA-CHAPELLE	Commune isolée			0,00	0,00	0,00
78415	MONTAINVILLE	Commune isolée			0,02	0,02	0,00
78416	MONTALET-LE-BOIS	Commune isolée			0,00	0,00	0,00
78420	MONTFORT-L'AMAURY	Commune isolée			0,12	0,13	0,01
78440	LES MUREAUX	Commune isolée			2,97	3,00	0,03
78443	NEAUPHLE-LE-VIEUX	Commune isolée			0,00	0,00	0,00
78481	LE PECQ	Commune isolée			1,17	1,01	-0,16
78490	PLAISIR	Commune isolée			2,65	2,69	0,04
78498	POISSY	Commune isolée			3,43	3,89	0,46
78502	LE PORT-MARLY	Commune isolée			0,34	0,34	0,01
78503	PORT-VILLEZ	Commune isolée			0,00	0,00	0,00
78513	LA QUEUE-LES-YVELINES	Commune isolée			0,10	0,10	0,00
78522	ROCHFORT-EN-YVELINES	Commune isolée			0,02	0,02	0,00

Pièce jointe X

DGFIP - Bureau GF-3C

CVAE GROUPE - MONTANTS EN REFERENCE ET EN SIMULE PAR BLOC COMMUNAL

CVAE millésime 2013 - Montants en M€

(cumul des versements perçus par les EPCI et les communes membres)

Légende :

FPA fiscalité additionnelle

CA

communauté d'agglomération

FPU fiscalité unique

CC

communauté de commune

FPZ fiscalité de zone

CU

communauté urbaine

n° Siren EPCI ou code Insee Commune	Libellé EPCI ou libellé commune	EPCI ou Commune isolée	Option de l'EPCI	Forme juridique de l'EPCI	CVAE de référence	CVAE groupe	Ecart sim - ref
78530	ROSAY	Commune isolée			0,00	0,00	0,00
78548	SAINT-FORGET	Commune isolée			0,00	0,00	0,00
78551	SAINT-GERMAIN-EN-LAYE	Commune isolée			3,75	3,24	-0,51
78561	SAINT-LAMBERT	Commune isolée			0,03	0,05	0,02
78567	SAINT-MARTIN-LA-GARENNE	Commune isolée			0,02	0,03	0,01
78571	SAINT-NOM-LA-BRETECHE	Commune isolée			0,19	0,18	-0,01
78575	SAINT-REMY-LES-CHEVREUSE	Commune isolée			0,42	0,45	0,02
78576	SAINT-REMY-L'HONORE	Commune isolée			0,03	0,03	0,00
78590	SENLISSE	Commune isolée			0,01	0,01	0,00
78616	THOIRY	Commune isolée			0,07	0,06	-0,01
78623	LE TREMBLAY-SUR-MAULDRE	Commune isolée			0,02	0,03	0,01
78640	VELIZY-VILLACOUBLAY	Commune isolée			14,34	13,07	-1,27
78653	VICQ	Commune isolée			0,02	0,02	0,00
78674	VILLEPREUX	Commune isolée			0,19	0,19	0,00
78677	VILLETTE	Commune isolée			0,01	0,01	0,00
78681	VILLIERS-LE-MAHIEU	Commune isolée			0,04	0,03	0,00
79008	AMAILLOUX	Commune isolée			0,02	0,02	0,00
79145	LAGEON	Commune isolée			0,00	0,00	0,00
79255	SAINT-GERMAIN-DE-LONGUE-CHAUME	Commune isolée			0,01	0,01	0,00
79347	VIENNAY	Commune isolée			0,01	0,01	0,00
80743	SUZANNE	Commune isolée			0,00	0,00	0,00
81036	BOUT-DU-PONT-DE-LARN	Commune isolée			0,18	0,17	-0,01
81146	LIVERS-CAZELLES	Commune isolée			0,00	0,00	0,00
81162	MAURENS-SCOPONT	Commune isolée			0,05	0,05	0,00
81263	SAINT-MARTIN-LAGUEPIE	Commune isolée			0,01	0,01	0,00
81269	SAINT-SALVY-DE-LA-BALME	Commune isolée			0,04	0,04	0,00
81319	VILLENEUVE-SUR-VERE	Commune isolée			0,00	0,00	0,00
82019	BOUDOU	Commune isolée			0,00	0,00	0,00
82028	CANALS	Commune isolée			0,05	0,05	0,01
82042	CAZES-MONDENARD	Commune isolée			0,02	0,02	0,00
82051	DURFORT-LACAPELETTE	Commune isolée			0,01	0,01	0,00
82057	FABAS	Commune isolée			0,00	0,00	0,00
82099	LIZAC	Commune isolée			0,00	0,00	0,00
82127	MONTESQUIEU	Commune isolée			0,01	0,01	0,00
82142	POMPIGNAN	Commune isolée			0,01	0,02	0,00
82154	SAINT-AMANS-DE-PELLAGAL	Commune isolée			0,00	0,00	0,00
83001	LES ADRETS-DE-L'ESTEREL	Commune isolée			0,06	0,07	0,01
83002	AIGUINES	Commune isolée			0,01	0,01	0,00
83005	ARTIGNOSC-SUR-VERDON	Commune isolée			0,00	0,00	0,00
83007	AUPS	Commune isolée			0,06	0,06	0,00
83008	BAGNOLS-EN-FORET	Commune isolée			0,04	0,04	0,00
83014	BAUDINARD-SUR-VERDON	Commune isolée			0,00	0,00	0,00
83015	BAUDUEN	Commune isolée			0,02	0,03	0,00
83036	CAVALAIRE-SUR-MER	Commune isolée			0,30	0,30	0,00
83042	COGOLIN	Commune isolée			0,50	0,52	0,01
83043	COLLOBRIERES	Commune isolée			0,02	0,02	0,00
83048	LA CROIX-VALMER	Commune isolée			0,16	0,16	0,00
83063	LA GARDE-FREINET	Commune isolée			0,00	0,04	0,04
83065	GASSIN	Commune isolée			0,50	0,44	-0,07
83068	GRIMAUD	Commune isolée			0,56	0,56	0,00
83070	LE LAVANDOU	Commune isolée			0,37	0,38	0,01
83078	MOISSAC-BELLEVUE	Commune isolée			0,00	0,00	0,00
83079	LA MOLE	Commune isolée			0,08	0,10	0,01
83094	LE PLAN-DE-LA-TOUR	Commune isolée			0,05	0,05	0,00
83101	RAMATUELLE	Commune isolée			0,34	0,33	-0,01
83102	REGUSSE	Commune isolée			0,02	0,02	0,00
83115	SAINTE-MAXIME	Commune isolée			0,77	0,74	-0,02
83119	SAINT-TROPEZ	Commune isolée			1,10	1,05	-0,05
83121	SALERNES	Commune isolée			0,11	0,10	-0,01
83122	LES SALLES-SUR-VERDON	Commune isolée			0,02	0,02	0,00
83123	SANARY-SUR-MER	Commune isolée			0,46	0,74	0,28
83128	SILLANS-LA-CASCADE	Commune isolée			0,00	0,00	0,00
83139	TOURTOUR	Commune isolée			0,01	0,01	0,00
83147	VERIGNON	Commune isolée			0,00	0,00	0,00
83149	VILLECROZE	Commune isolée			0,01	0,01	0,00
83152	RAYOL-CANADEL-SUR-MER	Commune isolée			0,04	0,03	-0,01
84013	BEAUMETTES	Commune isolée			0,01	0,01	0,00
84023	BUOUX	Commune isolée			0,00	0,00	0,00
84050	GORDES	Commune isolée			0,09	0,09	0,00
84057	JOUCAS	Commune isolée			0,01	0,01	0,00
84061	LAGARDE-PAREOL	Commune isolée			0,01	0,01	0,00
84087	ORANGE	Commune isolée			1,87	1,88	0,00
84117	SAINT-ROMAN-DE-MALEGARDE	Commune isolée			0,00	0,00	0,00
85001	L'AIGUILLON-SUR-MER	Commune isolée			0,06	0,07	0,00
85039	LA BRUFFIERE	Commune isolée			0,27	0,15	-0,12
85058	CHASNAIS	Commune isolée			0,07	0,07	0,00

Pièce jointe X

DGFIP - Bureau GF-3C

CVAE GROUPE - MONTANTS EN REFERENCE ET EN SIMULE PAR BLOC COMMUNAL

CVAE millésime 2013 - Montants en M€

(cumul des versements perçus par les EPCI et les communes membres)

Légende :	FPA fiscalité additionnelle	CA	communauté d'agglomération
	FPU fiscalité unique	CC	communauté de commune
	FPZ fiscalité de zone	CU	communauté urbaine

n° Siren EPCI ou code Insee Commune	Libellé EPCI ou libellé commune	EPCI ou Commune isolée	Option de l'EPCI	Forme juridique de l'EPCI	CVAE de référence	CVAE groupe	Ecart sim - ref
85076	CUGAND	Commune isolée			0,10	0,11	0,01
85113	L'ILE-D'YEU	Commune isolée			0,17	0,17	0,00
85159	NALLIERS	Commune isolée			0,06	0,06	0,00
85185	PUYRAVAULT	Commune isolée			0,00	0,00	0,00
85294	LA TRANCHE-SUR-MER	Commune isolée			0,16	0,16	0,00
85307	LA FAUTE-SUR-MER	Commune isolée			0,02	0,02	0,00
86020	BELLEFONDS	Commune isolée			0,00	0,00	0,00
86077	CIVAUX	Commune isolée			1,51	1,53	0,02
86233	VALDIVIENNE	Commune isolée			0,04	0,04	0,01
87052	LA CROIX-SUR-GARTEMPE	Commune isolée			0,00	0,00	0,00
87099	MOISSANNES	Commune isolée			0,01	0,01	0,00
87138	SAINT-BONNET-BRIANCE	Commune isolée			0,00	0,00	0,00
87144	SAINT-GENEST-SUR-ROSELLE	Commune isolée			0,00	0,00	0,00
87181	SAINT-SULPICE-LAURIERE	Commune isolée			0,01	0,01	0,00
88015	ATTIGNEVILLE	Commune isolée			0,00	0,00	0,00
88024	AVRAINVILLE	Commune isolée			0,00	0,00	0,00
88036	BARVILLE	Commune isolée			0,00	0,00	0,00
88039	BAUDRICOURT	Commune isolée			0,03	0,03	0,00
88042	BAZIEN	Commune isolée			0,00	0,00	0,00
88043	BAZOILLES-ET-MENIL	Commune isolée			0,00	0,00	0,00
88044	BAZOILLES-SUR-MEUSE	Commune isolée			0,00	0,00	0,00
88084	CHAMAGNE	Commune isolée			0,01	0,01	0,00
88092	CHARMOIS-L'ORGUEILLEUX	Commune isolée			0,00	0,00	0,00
88110	CLEZENTAIN	Commune isolée			0,00	0,00	0,00
88119	CRAINVILLIERS	Commune isolée			0,00	0,00	0,00
88139	DOMBASLE-EN-XAINTOIS	Commune isolée			0,01	0,01	0,00
88144	DOMEVRE-SOUS-MONTFORT	Commune isolée			0,00	0,00	0,00
88156	DONCIERES	Commune isolée			0,00	0,00	0,00
88157	DOUNOUX	Commune isolée			0,01	0,01	0,00
88158	ELOYES	Commune isolée			0,39	0,44	0,04
88159	ENTRE-DEUX-EAUX	Commune isolée			0,00	0,00	0,00
88163	ESSEGNEY	Commune isolée			0,00	0,00	0,00
88166	EVAUX-ET-MENIL	Commune isolée			0,00	0,00	0,00
88173	FLOREMONT	Commune isolée			0,00	0,00	0,00
88189	FREVILLE	Commune isolée			0,00	0,00	0,00
88194	GEMMELAINCOURT	Commune isolée			0,00	0,00	0,00
88212	GRAND	Commune isolée			0,00	0,00	0,00
88229	HARCHECHAMP	Commune isolée			0,00	0,00	0,00
88231	HAREVILLE	Commune isolée			0,00	0,00	0,00
88242	HOUEVILLE	Commune isolée			0,00	0,00	0,00
88249	JAINVILLOTTE	Commune isolée			0,01	0,01	0,00
88259	LANDAVILLE	Commune isolée			0,01	0,01	0,00
88260	LANGLEY	Commune isolée			0,04	0,03	-0,01
88265	LEMMECOURT	Commune isolée			0,00	0,00	0,00
88285	MANDRES-SUR-VAIR	Commune isolée			0,02	0,02	0,00
88298	MENARMONT	Commune isolée			0,00	0,00	0,00
88299	MENIL-EN-XAINTOIS	Commune isolée			0,00	0,00	0,00
88301	MENIL-SUR-BELVITTE	Commune isolée			0,00	0,00	0,00
88309	MONTHUREUX-LE-SEC	Commune isolée			0,00	0,00	0,00
88325	LA NEUVEVILLE-SOUS-MONTFORT	Commune isolée			0,01	0,01	0,00
88333	NOSSONCOURT	Commune isolée			0,00	0,00	0,00
88338	ORTONCOURT	Commune isolée			0,00	0,00	0,00
88344	PARGNY-SOUS-MUREAU	Commune isolée			0,00	0,00	0,00
88354	PONT-SUR-MADON	Commune isolée			0,00	0,00	0,00
88390	ROBECOURT	Commune isolée			0,01	0,01	0,00
88400	ROUVRES-EN-XAINTOIS	Commune isolée			0,00	0,00	0,00
88401	ROUVRES-LA-CHETIVE	Commune isolée			0,01	0,01	0,00
88410	SAINTE-BARBE	Commune isolée			0,00	0,00	0,00
88413	SAINT-DIE-DES-VOSGES	Commune isolée			1,09	1,16	0,07
88427	SAINT-MENGE	Commune isolée			0,02	0,02	0,00
88430	SAINT-OUEN-LES-PAREY	Commune isolée			0,01	0,01	0,00
88458	SOCOURT	Commune isolée			0,00	0,00	0,00
88461	SURIAUVILLE	Commune isolée			0,00	0,00	0,00
88464	TENDON	Commune isolée			0,00	0,00	0,00
88466	THEY-SOUS-MONTFORT	Commune isolée			0,00	0,00	0,00
88472	THUILLIERES	Commune isolée			0,00	0,00	0,00
88477	TRAMPOT	Commune isolée			0,00	0,00	0,00
88484	UZEMAIN	Commune isolée			0,01	0,01	0,00
88489	VALLEROY-AUX-SAULES	Commune isolée			0,00	0,00	0,00
88490	VALLEROY-LE-SEC	Commune isolée			0,00	0,00	0,00
88492	LE VALTIN	Commune isolée			0,01	0,01	0,00
88509	VILLONCOURT	Commune isolée			0,00	0,00	0,00
88513	VINCEY	Commune isolée			0,07	0,07	0,00
89018	ARMEAU	Commune isolée			0,01	0,01	0,00
89035	BELLECHAUME	Commune isolée			0,00	0,00	0,00
89048	BOEURS-EN-OTHE	Commune isolée			0,00	0,00	0,00

Pièce jointe X

DGFIP - Bureau GF-3C

CVAE GROUPE - MONTANTS EN REFERENCE ET EN SIMULE PAR BLOC COMMUNAL

CVAE millésime 2013 - Montants en M€

(cumul des versements perçus par les EPCI et les communes membres)

Légende :

FPA fiscalité additionnelle

CA

communauté d'agglomération

FPU fiscalité unique

CC

communauté de commune

FPZ fiscalité de zone

CU

communauté urbaine

n° Siren EPCI ou code Insee Commune	Libellé EPCI ou libellé commune	EPCI ou Commune isolée	Option de l'EPCI	Forme juridique de l'EPCI	CVAE de référence	CVAE groupe	Ecart sim - ref
89051	LES BORDES	Commune isolée			0,00	0,00	0,00
89055	BRIENON-SUR-ARMANCON	Commune isolée			0,07	0,08	0,01
89060	BUSSY-LE-REPOS	Commune isolée			0,00	0,00	0,00
89069	CHAILLEY	Commune isolée			0,10	0,09	0,00
89076	CHAMPLOST	Commune isolée			0,01	0,01	0,00
89094	CHAUMOT	Commune isolée			0,00	0,00	0,00
89098	CHENEY	Commune isolée			0,00	0,00	0,00
89113	COLLEMIERS	Commune isolée			0,01	0,01	0,00
89122	COURGENAY	Commune isolée			0,00	0,00	0,00
89133	CUDOT	Commune isolée			0,01	0,01	0,00
89137	DANNEMOINE	Commune isolée			0,00	0,00	0,00
89142	DIXMONT	Commune isolée			0,00	0,00	0,00
89155	ESCOLIVES-SAINTE-CAMILLE	Commune isolée			0,02	0,02	0,00
89156	ESNON	Commune isolée			0,00	0,00	0,00
89160	ETIGNY	Commune isolée			0,03	0,05	0,01
89172	FONTAINE-LA-GAILLARDE	Commune isolée			0,00	0,00	0,00
89200	HAUTERIVE	Commune isolée			0,01	0,01	0,00
89201	HERY	Commune isolée			0,14	0,15	0,01
89214	LAILLY	Commune isolée			0,00	0,00	0,00
89240	MALAY-LE-PETIT	Commune isolée			0,01	0,01	0,00
89245	MARSANGY	Commune isolée			0,00	0,00	0,00
89249	MERCY	Commune isolée			0,00	0,00	0,00
89261	MOLINONS	Commune isolée			0,03	0,03	0,00
89277	NITRY	Commune isolée			0,04	0,04	0,00
89278	NOE	Commune isolée			0,00	0,00	0,00
89288	PAROY-EN-OTHE	Commune isolée			0,00	0,00	0,00
89291	PASSY	Commune isolée			0,00	0,00	0,00
89308	PONT-SUR-VANNE	Commune isolée			0,00	0,00	0,00
89312	PRECY-LE-SEC	Commune isolée			0,00	0,00	0,00
89313	PRECY-SUR-VRIN	Commune isolée			0,02	0,02	0,00
89327	ROUSSON	Commune isolée			0,02	0,02	0,00
89342	SAINT-DENIS	Commune isolée			0,17	0,17	0,00
89348	SAINT-JULIEN-DU-SAULT	Commune isolée			0,57	0,57	0,00
89350	SAINT-LOUP-D'ORDON	Commune isolée			0,01	0,01	0,00
89353	SAINT-MARTIN-D'ORDON	Commune isolée			0,00	0,00	0,00
89359	SAINT-AURICE-AUX-RICHES-HOMMES	Commune isolée			0,00	0,00	0,00
89366	SAINT-ROMAIN-LE-PREUX	Commune isolée			0,00	0,00	0,00
89373	SALIGNY	Commune isolée			0,08	0,08	0,00
89388	SEPEAUX	Commune isolée			0,01	0,01	0,00
89399	SOUCY	Commune isolée			0,05	0,03	-0,02
89436	VENIZY	Commune isolée			0,00	0,00	0,00
89440	VERLIN	Commune isolée			0,01	0,01	0,00
89443	VERON	Commune isolée			0,05	0,05	0,00
89464	VILLENEUVE-SUR-YONNE	Commune isolée			0,19	0,19	0,00
89468	VILLEVALLIER	Commune isolée			0,02	0,03	0,01
89471	VILLIERS-LOUIS	Commune isolée			0,00	0,00	0,00
89479	VINCELOTES	Commune isolée			0,00	0,00	0,00
89483	VOISINES	Commune isolée			0,00	0,00	0,00
90007	BANVILLARS	Commune isolée			0,00	0,00	0,00
90020	BUC	Commune isolée			0,00	0,00	0,00
90056	JONCHEREY	Commune isolée			0,01	0,01	0,00
90096	THIANCOURT	Commune isolée			0,00	0,00	0,00
90098	URCEREY	Commune isolée			0,00	0,00	0,00
91001	ABBEVILLE-LA-RIVIERE	Commune isolée			0,00	0,00	0,00
91016	ANGERVILLE	Commune isolée			0,20	0,21	0,01
91022	ARRANCOURT	Commune isolée			0,00	0,00	0,00
91069	BOIGNEVILLE	Commune isolée			0,01	0,01	0,00
91079	BOISSY-LA-RIVIERE	Commune isolée			0,00	0,00	0,00
91099	BOUTIGNY-SUR-ESSONNE	Commune isolée			0,10	0,10	0,00
91112	BROUY	Commune isolée			0,00	0,00	0,00
91121	BUNO-BONNEVAUX	Commune isolée			0,01	0,01	0,00
91131	CHALOU-MOULINEUX	Commune isolée			0,00	0,00	0,00
91137	CHAMPMOTTEUX	Commune isolée			0,00	0,00	0,00
91184	COURDIMANCHE-SUR-ESSONNE	Commune isolée			0,00	0,00	0,00
91222	ESTOUCHES	Commune isolée			0,00	0,00	0,00
91240	FONTAINE-LA-RIVIERE	Commune isolée			0,00	0,00	0,00
91273	GIRONVILLE-SUR-ESSONNE	Commune isolée			0,00	0,00	0,00
91294	GUILLERVAL	Commune isolée			0,02	0,02	0,00
91339	LINAS	Commune isolée			0,31	0,32	0,00
91359	MAISSE	Commune isolée			0,14	0,13	-0,01
91363	MARCOUSSIS	Commune isolée			0,91	0,88	-0,02
91390	MEREVILLE	Commune isolée			0,16	0,16	0,00
91412	MONDEVILLE	Commune isolée			0,00	0,00	0,00
91414	MONNERVILLE	Commune isolée			0,02	0,02	0,00
91507	PRUNAY-SUR-ESSONNE	Commune isolée			0,02	0,02	0,00

Pièce jointe X

DGFIP - Bureau GF-3C

CVAE GROUPE - MONTANTS EN REFERENCE ET EN SIMULE PAR BLOC COMMUNAL

CVAE millésime 2013 - Montants en M€

(cumul des versements perçus par les EPCI et les communes membres)

Légende :

FPA fiscalité additionnelle

CA

communauté d'agglomération

FPU fiscalité unique

CC

communauté de commune

FPZ fiscalité de zone

CU

communauté urbaine

n° Siren EPCI ou code Insee Commune	Libellé EPCI ou libellé commune	EPCI ou Commune isolée	Option de l'EPCI	Forme juridique de l'EPCI	CVAE de référence	CVAE groupe	Ecart sim - ref
91511	PUSSAY	Commune isolée			0,05	0,05	0,00
91533	SACLAS	Commune isolée			0,04	0,03	-0,01
91544	SAINT-CYR-LA-RIVIERE	Commune isolée			0,01	0,01	0,00
91589	SAVIGNY-SUR-ORGE	Commune isolée			0,62	0,65	0,03
91613	CONGERVILLE-THIONVILLE	Commune isolée			0,00	0,00	0,00
91654	VIDELLES	Commune isolée			0,01	0,01	0,00
91692	LES ULIS	Commune isolée			4,83	4,12	-0,71
92004	ASNIERES-SUR-SEINE	Commune isolée			5,34	4,97	-0,38
92009	BOIS-COLOMBES	Commune isolée			6,90	5,87	-1,04
92024	CLICHY	Commune isolée			11,52	10,16	-1,36
92025	COLOMBES	Commune isolée			7,91	7,28	-0,62
92035	LA GARENNE-COLOMBES	Commune isolée			2,05	2,10	0,05
92036	GENNEVILLIERS	Commune isolée			10,35	10,29	-0,06
92044	LEVALLOIS-PERRET	Commune isolée			22,60	20,95	-1,65
92047	MARNES-LA-COQUETTE	Commune isolée			0,30	0,21	-0,09
92051	NEUILLY-SUR-SEINE	Commune isolée			23,18	20,42	-2,76
92078	VILLENEUVE-LA-GARENNE	Commune isolée			1,67	1,63	-0,05
93005	AULNAY-SOUS-BOIS	Commune isolée			4,67	5,38	0,71
93007	LE BLANC-MESNIL	Commune isolée			1,95	2,01	0,06
93015	COUBRON	Commune isolée			0,11	0,09	-0,03
93032	GAGNY	Commune isolée			0,36	0,34	-0,02
93033	GOURNAY-SUR-MARNE	Commune isolée			0,14	0,14	0,00
93046	LIVRY-GARGAN	Commune isolée			1,13	1,06	-0,07
93049	NEUILLY-PLAISANCE	Commune isolée			0,98	0,99	0,01
93050	NEUILLY-SUR-MARNE	Commune isolée			1,47	1,52	0,05
93051	NOISY-LE-GRAND	Commune isolée			7,47	6,99	-0,49
93057	LES PAVILLONS-SOUS-BOIS	Commune isolée			0,71	0,72	0,01
93062	LE RAINCY	Commune isolée			0,51	0,54	0,03
93064	ROSNY-SOUS-BOIS	Commune isolée			3,02	3,14	0,11
93070	SAINT-OUEN	Commune isolée			9,70	9,49	-0,22
93074	VAUJOURS	Commune isolée			0,46	0,66	0,20
93077	VILLEMOMBLE	Commune isolée			0,66	0,71	0,05
94001	ABLON-SUR-SEINE	Commune isolée			0,05	0,05	0,00
94011	BONNEUIL-SUR-MARNE	Commune isolée			1,93	2,16	0,23
94015	BRY-SUR-MARNE	Commune isolée			1,25	1,49	0,25
94017	CHAMPIGNY-SUR-MARNE	Commune isolée			2,71	2,75	0,04
94021	CHEVILLY-LARUE	Commune isolée			5,03	4,88	-0,15
94022	CHOISY-LE-ROI	Commune isolée			1,65	1,55	-0,10
94033	FONTENAY-SOUS-BOIS	Commune isolée			7,00	7,59	0,59
94041	IVRY-SUR-SEINE	Commune isolée			9,08	7,50	-1,58
94042	JOINVILLE-LE-PONT	Commune isolée			0,52	0,59	0,07
94046	MAISONS-ALFORT	Commune isolée			3,08	3,06	-0,02
94054	ORLY	Commune isolée			2,86	2,70	-0,16
94065	RUNGIS	Commune isolée			8,13	8,19	0,06
94067	SAINT-MANDE	Commune isolée			0,75	0,74	-0,01
94068	SAINT-MAUR-DES-FOSSES	Commune isolée			3,46	3,42	-0,04
94073	THIAIS	Commune isolée			2,60	2,64	0,04
94074	VALENTON	Commune isolée			0,59	0,82	0,24
94077	VILLENEUVE-LE-ROI	Commune isolée			1,74	1,76	0,02
94078	VILLENEUVE-SAINT-GEORGES	Commune isolée			1,69	1,28	-0,41
94079	VILLIERS-SUR-MARNE	Commune isolée			0,81	0,78	-0,03
94080	VINCENNES	Commune isolée			3,03	2,84	-0,19
94081	VITRY-SUR-SEINE	Commune isolée			7,39	8,11	0,72
95008	AINCOURT	Commune isolée			0,00	0,00	0,00
95011	AMBLEVILLE	Commune isolée			0,01	0,01	0,00
95024	ARTHIES	Commune isolée			0,00	0,00	0,00
95046	BANTHELU	Commune isolée			0,00	0,00	0,00
95060	BESSANCOURT	Commune isolée			0,06	0,06	0,00
95088	BONNEUIL-EN-FRANCE	Commune isolée			0,98	1,50	0,52
95101	BRAY-ET-LU	Commune isolée			0,03	0,02	-0,02
95119	BUHY	Commune isolée			0,00	0,01	0,01
95139	LA CHAPELLE-EN-VEXIN	Commune isolée			0,00	0,00	0,00
95141	CHARMONT	Commune isolée			0,00	0,00	0,00
95210	ENGHEN-LES-BAINS	Commune isolée			0,74	0,55	-0,19
95252	FRANCONVILLE	Commune isolée			0,96	0,95	-0,01
95258	FROUVILLE	Commune isolée			0,00	0,00	0,00
95270	GENAINVILLE	Commune isolée			0,01	0,01	0,00
95277	GONESSE	Commune isolée			2,30	2,35	0,05
95280	GOUSSAINVILLE	Commune isolée			1,50	1,36	-0,13
95309	HODENT	Commune isolée			0,00	0,00	0,00
95355	MAGNY-EN-VEXIN	Commune isolée			0,28	0,44	0,16
95379	MAUDETOUT-EN-VEXIN	Commune isolée			0,00	0,00	0,00
95429	MONTREUIL-SUR-EPTE	Commune isolée			0,00	0,00	0,00
95445	NERVILLE-LA-FORET	Commune isolée			0,00	0,00	0,00
95462	OMERVILLE	Commune isolée			0,01	0,01	0,00
95541	SAINT-CLAIR-SUR-EPTE	Commune isolée			0,12	0,11	-0,01

Pièce jointe X
CVAE GROUPE - MONTANTS EN REFERENCE ET EN SIMULE PAR BLOC COMMUNAL
(cumul des versements perçus par les EPCI et les communes membres)

Légende :

FPA fiscalité additionnelle	CA	communauté d'agglomération
FPU fiscalité unique	CC	communauté de commune
FPZ fiscalité de zone	CU	communauté urbaine

n° Siren EPCI ou code Insee Commune	Libellé EPCI ou libellé commune	EPCI ou Commune isolée	Option de l'EPCI	Forme juridique de l'EPCI	CVAE de référence	CVAE groupe	Ecart sim - ref
95543	SAINT-CYR-EN-ARTHIES	Commune isolée			0,00	0,00	0,00
95554	SAINT-GERVAIS	Commune isolée			0,01	0,01	0,01
95582	SANNOIS	Commune isolée			0,64	0,64	0,01
95607	TAVERNY	Commune isolée			1,19	1,17	-0,02
95690	WY-DIT-JOLI-VILLAGE	Commune isolée			0,01	0,01	0,00
97103	BAIE-MAHAULT	Commune isolée			5,22	4,71	-0,51
97106	BOUILLANTE	Commune isolée			0,06	0,06	0,00
97107	CAPESTERRE-BELLE-EAU	Commune isolée			0,10	0,09	-0,01
97110	LA DESIRADE	Commune isolée			0,02	0,01	-0,01
97113	LE GOSIER	Commune isolée			0,38	0,41	0,03
97114	GOYAVE	Commune isolée			0,04	0,04	0,00
97116	MORNE-A-L'EAU	Commune isolée			0,06	0,06	0,00
97117	LE MOULE	Commune isolée			0,44	0,45	0,00
97119	PETIT-CANAL	Commune isolée			0,02	0,02	0,00
97125	SAINT-FRANCOIS	Commune isolée			0,18	0,18	0,00
97128	SAINTE-ANNE	Commune isolée			0,14	0,18	0,04
97130	TERRE-DE-BAS	Commune isolée			0,01	0,00	0,00
97131	TERRE-DE-HAUT	Commune isolée			0,02	0,02	0,00
97132	TROIS-RIVIERES	Commune isolée			0,03	0,03	0,00
97133	VIEUX-FORT	Commune isolée			0,00	0,00	0,00
97134	VIEUX-HABITANTS	Commune isolée			0,02	0,02	0,00
TOTAL bloc communal :					4 335,1	4 334,9	-0,2

Pièce jointe X

CVAE GROUPE - MONTANTS EN REFERENCE ET EN SIMULE PAR TERRITOIRE - DEPARTEMENT

DGFIP - Bureau GF-3C

CVAE millésime 2013 - Montants en M€

Région	Libellé région	Commune		EPCI				Département		Région		Total par région en référence	Total par région groupe
		CVAE de ref - commune	CVAE grp - commune	CVAE de ref - epci	dont FPU	CVAE grp - epci	dont FPU	CVAE de ref - département	CVAE grp - département	CVAE de ref - région	CVAE grp - région		
1	GUADELOUPE	6,7	6,3	4,0	4,0	4,2	4,2	19,7	19,2	10,2	9,9	40,6	39,6
2	MARTINIQUE	0,9	1,1	10,8	10,5	10,7	10,3	21,4	21,6	11,0	11,1	44,1	44,5
3	GUYANE	0,0	0,0	4,9	4,9	5,3	5,3	9,0	9,6	4,6	5,0	18,5	19,9
4	LA REUNION	0,0	0,0	26,1	26,1	25,0	25,0	47,8	45,8	24,7	23,6	98,6	94,3
11	ILE-DE-FRANCE	797,8	732,4	647,5	643,9	614,6	611,2	2 644,7	2 465,1	1 363,2	1 270,6	5 453,2	5 082,7
21	CHAMPAGNE-ARDENNE	22,5	23,0	50,0	41,9	53,3	44,8	131,5	138,5	67,8	71,4	271,7	286,3
22	PICARDIE	25,1	26,9	67,8	59,6	71,6	63,0	169,8	180,1	87,5	92,8	350,2	371,4
23	HAUTE-NORMANDIE	17,5	18,1	95,8	88,8	104,3	97,2	207,4	224,1	107,0	115,6	427,8	462,1
24	CENTRE	14,7	16,1	132,5	129,9	143,8	141,2	269,0	292,3	138,7	150,7	554,9	602,9
25	BASSE-NORMANDIE	17,2	18,1	53,8	44,5	56,3	46,3	129,5	135,5	66,8	70,1	267,2	280,1
26	BOURGOGNE	21,3	22,2	62,3	58,1	63,7	59,3	152,7	156,9	78,6	80,8	314,9	323,6
31	NORD-PAS-DE-CALAIS	5,4	5,7	204,3	202,8	206,2	204,5	384,2	388,2	198,2	200,3	792,1	800,4
41	LORRAINE	27,7	29,6	82,1	75,9	87,9	81,5	200,8	215,0	103,5	110,8	414,0	443,2
42	ALSACE	28,9	29,2	109,4	99,3	113,3	103,0	252,9	260,5	130,4	134,3	521,7	537,3
43	FRANCHE-COMTE	8,1	8,4	50,9	48,2	53,9	51,1	107,9	113,8	55,6	58,7	222,6	234,8
52	PAYS DE LA LOIRE	27,0	28,5	188,4	175,7	195,9	181,5	393,8	410,4	203,0	211,6	812,3	846,4
53	BRETAGNE	5,0	5,0	155,5	154,8	163,8	163,2	293,9	309,2	151,4	159,3	605,9	637,3
54	POITOU-CHARENTES	11,9	12,2	77,1	73,5	78,4	74,6	162,8	165,7	83,9	85,4	335,7	341,7
72	AQUITAINE	14,0	15,1	158,9	154,9	160,4	156,3	316,3	321,1	163,2	165,8	652,4	662,3
73	MIDI-PYRENEES	17,0	17,8	145,3	140,1	147,9	142,5	297,3	303,4	153,3	156,4	612,9	625,5
74	LIMOUSIN	2,5	2,6	27,8	27,3	28,5	28,1	55,4	57,1	28,5	29,3	114,2	117,6
82	RHONE-ALPES	57,1	58,6	387,1	379,0	397,0	388,5	813,6	834,3	419,0	429,7	1 676,9	1 719,6
83	AUVERGNE	6,2	6,2	59,1	58,3	61,8	60,9	119,5	124,5	61,7	64,3	246,5	256,9
91	LANGUEDOC-ROUSSILLON	3,3	3,5	109,0	108,4	112,6	112,0	205,5	212,5	106,0	109,6	423,8	438,1
93	PROVENCE-ALPES-COTE D'AZUR	29,8	30,1	244,0	242,9	244,2	243,0	501,3	502,2	258,4	258,8	1 033,5	1 035,3
94	CORSE	5,2	5,3	7,9	7,9	8,4	8,4	24,0	25,1	12,4	12,9	49,4	51,6
	Total	1 173,0	1 122,0	3 162,1	3 061,2	3 212,9	3 106,8	7 931,7	7 931,7	4 088,6	4 088,9	16 355,4	16 355,4

Pièce jointe X

DGFIP - Bureau GF-3C

CVAE millésime 2013 - Montants en M€

CVAE GROUPE - MONTANTS EN REFERENCE ET EN SIMULE PAR TERRITOIRE - DEPARTEMENT

Département	Libellé département	Commune		EPCI				Département		Région		Total par département en référence	Total par département groupe
		CVAE de ref - commune	CVAE grp - commune	CVAE de ref - epci	dont FPU	CVAE grp - epci	dont FPU	CVAE de ref - département	CVAE grp - département	CVAE de ref - région	CVAE grp - région		
01	AIN	7.1	7.6	28.9	26.9	30.0	27.9	66.0	68.8	34.0	35.5	136.1	141.9
02	AINSE	5.4	5.7	17.0	15.2	17.9	16.0	41.0	43.2	21.1	22.3	84.5	89.1
03	ALLIER	2.8	2.9	11.8	11.5	13.9	13.5	26.6	30.6	13.8	15.8	55.0	63.2
04	ALPES-DE-HAUTE-PROVENCE	1.8	2.2	6.1	5.7	6.2	5.8	14.3	15.4	7.4	8.0	29.5	31.8
05	HAUTES-ALPES	3.6	3.7	2.1	1.7	2.2	1.7	10.4	10.8	5.4	5.6	21.5	22.3
06	ALPES-MARITIMES	13.0	12.6	55.5	55.4	55.3	55.2	124.4	124.4	64.7	64.1	258.7	258.4
07	ARDECHE	2.1	2.2	11.4	11.1	12.7	12.3	24.7	27.1	12.7	14.0	51.0	55.9
08	ARDENNES	4.9	5.1	7.5	5.1	8.0	5.6	22.4	23.8	11.6	12.3	46.4	49.3
09	ARIEGE	2.0	2.1	2.9	2.3	3.1	2.4	9.0	9.5	4.6	4.9	18.5	19.5
10	AUBE	7.1	7.0	9.0	8.3	10.1	9.4	29.4	31.3	15.2	16.2	60.6	64.6
11	AUDE	0.9	0.9	11.5	11.2	11.8	11.5	22.7	23.3	11.7	12.0	46.8	48.1
12	AVEYRON	2.1	2.4	11.2	10.6	11.3	10.6	24.4	25.0	12.6	12.9	50.3	51.6
13	BOUCHES-DU-RHONE	1.6	1.6	121.1	121.1	121.2	121.2	224.6	224.7	115.8	115.8	463.1	463.4
14	CALVADOS	5.8	6.1	30.4	28.2	30.5	28.0	68.0	68.4	34.1	34.5	136.3	137.4
15	CANTAL	1.0	1.0	4.8	4.6	4.8	4.6	10.6	10.7	5.4	5.5	21.8	22.1
16	CHARENTE	2.4	2.3	17.6	16.9	17.6	16.9	36.4	36.4	18.8	18.8	75.4	75.0
17	CHARENTE-MARITIME	2.3	2.5	22.6	22.1	23.4	22.9	45.5	47.4	23.5	24.5	93.9	97.8
18	CHER	4.9	5.1	11.0	10.3	11.4	10.7	29.1	30.2	15.0	15.6	60.0	62.2
19	CORREZE	1.4	1.5	9.7	9.5	10.0	9.9	20.4	21.0	10.5	10.8	42.1	43.4
21	COTE-D'OR	4.7	4.9	27.8	26.7	27.8	26.7	59.4	59.9	30.6	30.9	122.5	123.4
22	COTES-D'ARMOR	1.5	1.5	22.8	22.5	23.8	23.5	44.7	46.4	22.9	23.9	91.9	95.6
23	CREUSE	0.5	0.5	2.9	2.7	3.0	2.8	6.4	6.4	3.2	3.2	12.8	13.3
24	DORDOGNE	4.9	5.3	9.5	8.0	9.7	8.2	26.3	27.5	13.6	14.2	54.2	56.6
25	DOUBS	5.8	6.0	22.5	20.8	24.6	22.9	51.8	56.0	26.7	28.9	106.9	115.4
26	DROME	7.8	8.0	25.5	25.3	25.9	25.7	60.7	61.7	31.3	31.8	125.2	127.4
27	EURE	7.2	7.7	21.9	18.8	23.4	20.3	53.2	57.1	27.4	29.4	109.8	117.7
28	EURE-ET-LOIR	4.0	3.9	20.0	19.5	21.4	21.0	43.7	46.2	22.5	23.8	90.2	95.3
29	FINISTERE	0.4	0.4	40.0	40.0	41.5	41.4	74.0	76.7	38.2	39.5	152.7	158.1
2A	CORSE-DU-SUD	2.1	2.1	4.5	4.5	4.8	4.8	12.1	13.0	6.3	6.7	24.9	26.6
2B	HAUTE-CORSE	3.1	3.1	3.4	3.4	3.5	3.5	11.9	12.1	6.1	6.3	24.5	25.0
30	GARD	0.5	0.6	28.7	28.6	29.3	29.2	53.5	54.6	27.6	28.2	110.3	112.6
31	HAUTE-GARONNE	5.0	5.1	92.1	91.5	92.2	91.5	177.7	178.0	91.6	91.8	366.4	367.1
32	GERS	1.0	1.0	5.4	5.0	5.8	5.3	11.8	12.4	6.1	6.4	24.3	25.6
33	GIRONDE	3.5	3.8	86.4	86.1	86.5	86.2	164.4	165.3	84.8	85.4	339.1	341.0
34	HERAULT	0.6	0.7	50.7	50.7	52.8	52.8	93.9	97.8	48.4	50.4	193.7	201.7
35	ILLE-ET-VILAINE	1.1	1.2	62.1	64.2	64.1	64.1	115.7	119.7	59.6	61.7	238.5	246.7
36	INDRE	1.4	1.4	8.9	7.9	9.5	8.5	18.6	19.7	9.6	10.1	36.5	40.7
37	INDRE-ET-LOIRE	0.3	0.4	32.8	32.6	34.4	34.3	62.6	67.4	31.2	34.7	125.0	138.9
38	ISERE	4.2	4.2	78.4	75.4	77.3	76.5	147.7	149.6	76.1	77.1	305.5	308.5
39	JURA	1.2	1.1	11.7	11.2	12.3	11.8	23.3	24.4	12.0	12.6	48.2	50.5
40	LANDES	0.9	0.9	16.9	16.4	17.8	17.4	32.5	34.2	16.8	17.7	67.1	70.6
41	LOIR-ET-CHER	1.4	1.4	16.6	16.5	17.8	17.7	32.8	35.2	16.9	18.1	67.7	72.6
42	LOIRE	0.9	1.0	37.8	37.5	37.3	37.0	70.9	70.1	36.5	36.1	146.0	144.5
43	HAUTE-LOIRE	0.6	0.6	7.7	7.5	8.0	7.9	15.2	15.8	8.2	8.2	31.4	32.6
44	LOIRE-ATLANTIQUE	1.4	1.4	48.3	48.2	49.2	48.7	105.5	105.8	72.7	72.7	331.0	341.8
45	LOIRET	2.7	4.0	43.1	43.1	47.2	47.0	84.2	93.7	43.4	48.3	173.6	193.2
46	LOT	0.7	0.8	5.9	5.4	6.2	5.6	12.3	12.8	6.3	6.6	25.2	26.3
47	LOT-ET-GARONNE	2.4	2.6	12.3	11.1	12.6	11.3	26.6	27.6	13.7	14.2	55.1	57.1
48	LOZERE	0.8	0.8	1.6	1.4	1.7	1.4	4.4	4.6	2.3	2.4	9.1	9.4
49	MAINE-ET-LOIRE	1.2	1.2	42.2	41.5	44.6	43.9	79.3	83.9	40.9	43.2	163.6	173.0
50	MANCHE	8.3	8.6	13.8	9.6	16.0	11.5	40.4	45.1	20.8	23.2	83.3	92.9
51	MARNE	7.6	8.0	27.4	23.1	29.0	24.4	64.1	67.7	33.0	34.9	132.1	139.5
52	HAUTE-MARNE	2.9	2.9	6.1	5.3	6.2	5.4	15.5	15.7	8.0	8.1	32.6	32.9
53	MAYENNE	1.5	1.7	18.4	15.7	15.7	15.0	33.7	31.9	16.9	16.4	67.5	65.7
54	MEURTHE-ET-MOSELLE	4.9	5.5	23.1	27.9	30.9	29.7	62.2	66.6	32.0	34.3	128.1	137.4
55	MEUSE	1.9	2.1	5.3	3.2	5.5	3.3	13.2	13.8	6.8	7.1	27.2	28.5
56	MORBIHAN	1.9	1.9	30.6	30.4	34.3	34.1	59.5	60.7	34.2	34.2	122.7	126.8
57	MOSELLE	8.7	9.1	42.3	41.2	45.9	44.7	93.3	100.6	48.1	51.9	192.5	207.4
58	NIEVRE	2.3	2.6	6.0	5.6	5.8	5.4	15.2	15.3	7.8	7.9	31.3	31.6
59	NORD	2.5	2.6	146.2	146.0	146.1	145.8	272.6	272.6	140.5	140.5	561.8	561.8
60	OISE	13.1	14.4	29.3	26.1	31.8	28.3	77.7	84.6	40.0	43.6	160.1	174.4
61	ORNE	3.1	3.4	9.5	6.6	9.9	6.8	23.1	24.1	11.9	12.4	47.7	49.7
62	PAS-DE-CALAIS	2.9	3.1	68.1	66.8	68.1	68.7	111.6	115.6	57.7	59.8	238.3	238.6
63	PUY-DE-DOME	1.8	1.8	34.9	34.8	35.0	35.0	67.1	67.4	34.6	34.8	138.3	139.0
64	PYRENEES-ATLANTIQUES	2.4	2.5	33.8	33.3	33.8	33.2	66.4	66.5	34.3	34.3	136.8	137.1
65	HAUTES-PYRENEES	2.0	2.0	7.6	7.2	8.4	8.0	17.5	18.9	9.0	9.8	36.0	39.1
66	PYRENEES-ORIENTALES	0.5	0.5	16.5	16.5	17.1	17.1	31.0	32.1	16.0	16.6	63.9	66.3
67	BAS-RHIN	19.8	19.7	73.1	66.0	74.4	67.1	169.9	172.1	87.6	88.7	350.5	350.0
68	HAUT-RHIN	9.2	9.4	36.3	33.4	38.0	35.9	83.0	88.4	42.8	45.6	171.2	182.3
69	RHONE	3.0	3.1	160.7	160.3	164.8	164.4	300.4	308.1	154.5	158.5	618.6	634.5
70	HAUTE-SAONE	1.0	1.2	7.8	7.2	8.1	7.7	15.8	17.0	8.2	8.8	32.6	35.1
71	SAONE-ET-LOIRE	5.7	6.0	21.6	20.4	23.0	21.6	50.0	53.0	25.7	27.3	103.1	109.2
72	SARTHE	15.8	17.0	15.1	6.6	16.5	7.3	56.1	61.0	28.9	31.4	115.9	125.9
73	SAVOIE	11.5	11.5	18.2	16.9	19.7	18.4	54.4	57.0	28.0	29.4	112.2	117.6
74	HAUTE-SAVOIE	20.5	21.1	28.1	25.5	29.1	26.4	68.9	91.8	45.8	47.3	183.3	189.3
75	PARIS	503.0	449.0	0.0	0.0	0.0	0.0	920.8	822.0	474.6	423.7	1 898.5	1 694.6
76	SEINE-MARITIME	10.3	10.4	74.0	70.0	80.9	76.9	154.2	167.0	79.5	86.1	318.0	344.4
77	SEINE-ET-MARNE	21.3	21.9	65.8	63.7	73.1	71.0	159.2	173.7	82.1	89.6	326.3	358.3
78	YVELINES	47.0	45.8	66.7	66.7	64.1	64.1	208.0	201.1	107.2	103.7	428.9	414.6
79	DEUX-SEVRES	2.2	2.3	20.1	18.9	20.4	19.1	40.7	41.4	21.0	21.4	84.0	85.6
80	SOMME	6.6	6.7	21.4	18.3	21.9	18.7	51.2	52.3	26.4	27.0	105.6	107.9
81	TARN	0.8	0.8	13.6	13.4	14.1	13.9	26.3	27.3	13.6	14.1	54.2	56.3
82	TARN-ET-GARONNE	3.4	3.6	6.6	4.7	7.0	5.0	18.4	19.4	9.5	10.0	37.9	40.0
83	VAR	7.6	7.7	32.2	32.0	32.8	32.6	72.8	74.3	37.5	38.3	150.0	153.1
84	VAUCLUSE	2.2	2.3	27.0	27.0	26.4	26.4	53.6	52.6	27.6	27.1	110.6	108.4
85	VENDEE	7.2	7.2	28.4	26.1	29.9	26.7	65.1	67.9	33.6	35.0	134.3	140.0
86	VIENNE	5.0	5.1	16.8	15.6	17.0	15.8	40.0	40.5	20.6	20.6	82.4	83.4
87	HAUTE-VIENNE	0.6	0.6	15.2	15.0	15.4	15.4	29.6	29.6	14.8	15.2	59.3	61.0
88	VOSGES	12.2	12.9	5.4	3.6	5.7	3.8	32.1	33.9	16.5	17.5	66.2	69.9
89	YONNE	8.6	8.8	6.9	5.4	7.0	5.6	28.0	28.7	14.4	14.8	57.9	59.4
90	TERRITOIRE DE BELFORT	0.1	0.1	9.1	9.1	8.8	8.8	16.9	16.3	8.7	8.4	34.8	33.7
91	ESSONNE	7.9	7.2	81.9	81.9	78.8	78.8	164.5	157.5	84.8	81.1	339.1	324.6
92	HAUTS-DE-SEINE	106.5	96.0	255.7	254.6	230.2	229.2	662.4	596.5	341.5	307.5	1 366.1	1 230.2
93	SEINE-SAINT-DENIS	33.3	33.8	84.1	84.1	78.2	78.2	215.0	204.9	110.8			

PIÈCE JOINTE X

Simulations

Envoi n° 4 de la DGFIP du 9 mai 2014

DIRECTION GÉNÉRALE DES FINANCES PUBLIQUES

SERVICE DE LA GESTION FISCALE

Sous-direction des missions foncières, de la fiscalité du patrimoine et des statistiques

Bureau GF-3C

86-92, allée de Bercy – Télédock 922

75 572 - PARIS cedex 12

bureau.gf3c@dgfip.finances.gouv.fr

Affaire suivie par Isabelle OURIET
Isabelle.ouriet@dgfip.finances.gouv.fr

☎ 01.53.18.60.04 📠 01.53.18.95.15

Paris, le 09/05/2014

Note pour

Monsieur Yves BONNET
Inspecteur général des finances

Référence : 2014_IO_0599_envoi2 – 2014/05/2684

Objet : Simulation d'une répartition de CVAE de groupe aux collectivités.

V/Référence : Lettre de mission IGF-IGAS « territorialisation de la CVAE ». Compléments demandés lors de la réunion du lundi 5 mai 2014.

PJ : 1 fichier excel

1. COMMANDES

La lettre de mission visée en référence prévoit de tirer un bilan des règles conventionnelles de répartition de la CVAE aux collectivités en appréciant, parmi d'autres, la pertinence d'une répartition de la CVAE des groupes suivant les mêmes règles que celles présidant à la répartition de la CVAE des entreprises multi-établissements, appuyée sur des simulations détaillées.

Lors de la réunion qui s'est tenue le 05 mai 2014, vous avez souhaité obtenir un dénombrement des gagnants et des perdants pour les simulations de répartition « groupe » de la CVAE transmises dans les notes du bureau GF-3C n°2014_SP1_0480 et n°2014_SP1_0627.

2. SOURCES ET MÉTHODOLOGIE

Les sources utilisées, ainsi que la méthodologie et les réserves applicables, sont strictement identiques à celles explicitées dans les 2 notes citées supra.

Pour mémoire, les groupes retenus pour la simulation sont ceux intégrés fiscalement au sens de l'article 223 A du CGI. Le fichier des périmètres des groupes intégrés fiscalement au sens de l'article 223 A du code général des impôts, est une extraction du Fichier

National des Déclarations Professionnelles (FNDP) constitué à partir des informations déclarées par les têtes de groupes sur leur état 2058TS¹.

Ce tableau recense les entreprises membres du groupe au titre de l'exercice concerné par la déclaration d'ensemble souscrite par la tête.

3. RÉSULTATS

Les dénombrements demandés pour 2014 et 2013 par bloc communal, par fiscalité d'EPCI et par territoire (région et département) sont les suivants :

3.1 Pour 2013 (note 2014_SP1_0627)

- Au premier euro :

En nombre	Neutres	Gagnants	Perdants
Communes isolées	152	627	529
EPCI FPZ		327	224
EPCI FPU		858	481
EPCI FPA	1	440	250
Départements		86	14
Régions		23	3

- par tranche de variation :

En nombre	Neutre	Gagnants					Perdants				
		moins de 5%	de 5 à 10%	de 10 à 15%	de 15 à 20%	plus de 20%	moins de 5%	de 5 à 10%	de 10 à 15%	de 15 à 20%	plus de 20%
Communes isolées	152	345	56	45	34	147	319	67	38	18	87
EPCI FPZ	0	172	61	36	19	39	147	44	16	8	9
EPCI FPU	0	438	191	92	51	86	320	89	41	10	21
EPCI FPA	1	259	56	41	24	60	166	44	19	8	13
Départements	0	52	29	5	0	0	12	1	1	0	0
Régions	0	15	8	0	0	0	2	1	0	0	0

3.2 Pour 2014 (note 2014_SP1_0480)

- Au premier euro :

En nombre	Neutres	Gagnants	Perdants
Communes isolées	55	255	272
EPCI FPZ	0	285	212
EPCI FPU	0	798	558
EPCI FPA	0	314	288
Départements	0	80	20
Régions	0	23	3

¹ Tableau de synthèse du résultat et des plus et moins-values des sociétés membres du groupe à retenir pour la détermination du résultat d'ensemble.

Pièce jointe X

- par tranche de variation :

En nombre	Neutre	Gagnants					Perdants				
		moins de 5%	de 5 à 10%	de 10 à 15%	de 15 à 20%	plus de 20%	moins de 5%	de 5 à 10%	de 10 à 15%	de 15 à 20%	plus de 20%
Communes isolées	55	137	35	21	14	48	169	44	17	8	34
EPCI FPZ	0	137	57	36	19	36	141	36	19	7	9
EPCI FPU	0	380	148	96	53	121	382	103	40	13	20
EPCI FPA	0	165	57	31	13	48	212	38	18	10	10
Départements	0	54	17	9	0	0	15	4	1	0	0
Régions	0	16	7	0	0	0	1	2	0	0	0

Pour la chef du bureau GF-3C
 L'administratrice des finances publiques
 adjointe,
 signé

Patricia LEMESLE

PIÈCE JOINTE X

Simulations

Envoi n° 5 de la DGFIP du 20 mai 2014

DIRECTION GÉNÉRALE DES FINANCES PUBLIQUES

SERVICE DE LA GESTION FISCALE

Sous-direction des missions foncières, de la fiscalité du patrimoine et des statistiques

Bureau GF-3C

86-92, allée de Bercy – Télédocus 922

75 572 - PARIS cedex 12

bureau.gf3c@dgfip.finances.gouv.fr

Affaire suivie par Patricia LEMESLE
patricia.lemesle@dgfip.finances.gouv.fr

☎ 01.53.18.06.80 ☎ 01.53.18.95.15

Paris, le 20 mai 2014

Note pour
Monsieur Yves BONNET
Inspecteur général des finances

Référence : 2014_SP1_0672

Objet : Simulation d'une répartition de CVAE «groupes intégrés fiscalement » aux collectivités – répartition « groupe » de la CVAE de la seule tête de groupe.

V/Réf : Lettre de mission IGF-IGAS « territorialisation de la CVAE . Simulation complémentaire demandée lors de la réunion du 5 mai 2014.

PJ : 1 fichier excel + annexes

1. Commande

La lettre de mission visée en référence prévoit d'effectuer un bilan des règles conventionnelles de répartition de la CVAE aux collectivités en appréciant, notamment, la pertinence d'une répartition de la CVAE des groupes suivant les mêmes règles que celles présidant à la répartition de la CVAE des entreprises multi-établissements, en s'appuyant sur des simulations détaillées.

Lors de la réunion du 18 avril 2014, la mission a demandé l'actualisation des travaux de la note 2014_SP1_0480¹ avec les données 2013 (note 2014_SP1_0627 envoyée le 7 mai 2014).

Lors de la réunion du 5 mai 2014, des demandes complémentaires ont été formulées :

- Ajout de la CVAE répartie (en plus de la VA répartie) dans les tableaux de ventilation de VA par type d'entreprise pour 2013 et 2014 ;
- Simulation de répartition aux collectivités d'implantation des sociétés membres d'un groupe, de la CVAE de la seule société "Tête de Groupe » sur la base des données de répartition 2013.

Cette nouvelle simulation « tête de groupe » est conforme aux amendements de MM. GUENÉ et de MONTGOLFIER, présentés au cours de l'examen de la troisième loi de finances rectificative pour 2012 qui prévoyaient la modification suivante de l'article 1586 ter du CGI :

« Lorsque le contribuable est une société membre d'un groupe au sens de l'article 223 A, le produit de cotisation sur la valeur ajoutée des entreprises dû par cette société mère est réparti entre les collectivités locales en fonction de l'implantation de la société mère et de l'ensemble des

¹ Basée sur les données de répartition infra-entreprises 2014

entreprises membres du groupe, au prorata des valeurs locatives et des effectifs de ces structures. »

La proposition consiste donc à ne modifier que la répartition de la CVAE de la tête de groupe, en tenant compte des valeurs locatives et des effectifs de l'ensemble du groupe.

Cette note répond à cette dernière demande.

2. SOURCES

2.1. définition et périmètre des groupes fiscaux

Les groupes retenus pour la simulation sont ceux intégrés fiscalement au sens de l'article 223 A du Code Général des Impôts².

Le fichier des périmètres des groupes intégrés fiscalement au sens de l'article 223 A du CGI, est une extraction du Fichier des Groupes (FDG), constitué à partir des informations déclarées par les têtes de groupes sur leur n°état 2058TS³.

Ce tableau recense les entreprises membres du groupe au titre de l'exercice concerné par la déclaration d'ensemble souscrite par la tête.

Le périmètre retenu pour la présente simulation est celui des exercices clos en 2011.

2.2. montants de CVAE à répartir

Les montants de CVAE à répartir aux collectivités selon les nouvelles règles simulées sont ceux répartis en 2013, soit 16,4 Md€ (répartition en 2013 des paiements effectués en 2012 assis sur la valeur ajoutée produite en 2011 : solde de CVAE 2011 en mai et acomptes de CVAE 2012 en juin et septembre).

Seule la CVAE des têtes de groupe fait l'objet d'une nouvelle répartition dans cette simulation, **ce qui représente 1,9 Md€ sur un total de 16,4 Md€**.

Ces montants et les éléments utilisés pour la simulation sont issus du fichier de répartition de la CVAE par établissement⁴, constitué des paiements par les entreprises et qui permet la répartition de CVAE aux collectivités.

3. MÉTHODOLOGIE

Conventionnellement, la valeur ajoutée (VA), et donc la CVAE, d'une entreprise est répartie pour chacun de ses établissements selon les règles de l'article 1586 octies du CGI qui prévoit trois cas de répartition :

- Le cas général pour lequel la VA est répartie pour un tiers au prorata des valeurs locatives foncières (VL) et pour deux tiers en fonction de l'effectif employé ;
- Le cas des établissements producteurs d'électricité⁵ pour lesquels la VA afférente à ces établissements est répartie, entre eux, en fonction de la puissance électrique installée, celle afférente aux autres établissements est répartie comme dans le cas général ci-dessus ;
- Le cas des entreprises étrangères pour lesquelles la valeur ajoutée est répartie entre les lieux de situation de chaque immeuble donné en location ou vendu au prorata de la valeur locative foncière de chacun de ces immeubles.

² Une société peut se constituer seule redevable de l'impôt sur les sociétés dû sur l'ensemble des résultats du groupe formé par elle-même et les sociétés dont elle détient 95 % au moins du capital [...]

³ Tableau de synthèse du résultat et des plus et moins-values des sociétés membres du groupe à retenir pour la détermination du résultat d'ensemble.

⁴ Cf note 2014_PL1_0451 : la répartition de la CVAE s'appuie sur un premier traitement national de répartition par établissement (ou infra-entreprise), qui permet de localiser finement la valeur ajoutée (VA) produite et de la répartir par territoire.

⁵ Cas particulier de certaines entreprises productrices d'électricité visées à l'article 1519 E et 1519 F

La simulation consiste à répartir sur l'ensemble des entités du groupe, la CVAE acquittée par la seule « tête de groupe »⁶. La répartition est alors effectuée selon les critères du cas général (clés VL et effectifs employés).

NB : la précédente simulation consistait à répartir la VA consolidée de toutes les entreprises du groupe.

Sont donc exclues du recalcul :

- les entreprises productrices d'électricité ;
- les entreprises étrangères ;
- les entreprises cessées ;
- les entreprises non identifiées comme appartenant à un groupe fiscalement intégré au sens de l'article 223A du CGI.

La VA de la société tête de groupe est répartie entre l'ensemble des établissements du groupe pour un tiers au prorata des VL foncières totales du groupe et pour deux tiers en fonction de l'effectif employé total du groupe, à défaut de VL, selon les seuls effectifs, à défaut d'effectif selon les seules VL⁷.

En l'absence de VL et d'effectifs, la VA est équi-répartie entre les établissements du groupe.

En effet, la règle de gestion appliquée dans la réalité est différente de celle retenue dans la simulation.

Il a en effet été expliqué lors de la réunion du 18 avril, qu'en l'absence d'éléments de répartition (VL, ETP), la répartition effective s'effectue par le versement de la totalité de la CVAE à la collectivité de l'établissement dit « principal ».

Cette règle de gestion n'a pas été retenue pour la simulation, d'une part, parce que la définition d'un « établissement » principal d'un groupe n'est pas arrêtée ; d'autre part, parce que l'hypothèse retenue n'a que peu d'incidence, ramenée aux limites et incertitudes déjà identifiées par ailleurs.

En effet, la population concernée en cible comporte environ 500 entreprises appartenant à un groupe "multi établissements à la CVAE", pour un total inférieur à 1Md€ sur 1 059 Md€ de VA à répartir, soit moins de 15 M€ de CVAE à répartir en théorie.

Une nouvelle clef de répartition est ainsi appliquée aux montants de CVAE des têtes de groupe répartie aux collectivités tels que calculés dans le fichier de répartition 2013 (disponible en février 2013).

La situation de référence est celle du fichier national de répartition par établissement en 2013, sous jacent à la répartition définitive 2013 aux collectivités.

4. RÉSERVES

4.1. La qualité des chiffrages est liée à la qualité des informations transmises

Les sources provenant d'informations issues de déclarations, leur exactitude et leur exhaustivité sont fonctions du civisme fiscal des contribuables et de la qualité des informations qu'ils renseignent ou non lors du dépôt de leur déclaration.

A titre d'exemple, sur les déclarations n°1330 de CVAE, la donnée ETP (emplois) peut être déclarée sans virgule et apparaître disproportionnée par rapport à la réalité du terrain : exemple 900 au lieu 9 ETP plus vraisemblable selon l'établissement. Si l'entreprise a commis cette erreur sur l'ensemble de ses établissements ou si l'entreprise est mono-établissement, cette

⁶ La répartition de la CVAE acquittée par les entreprises filles n'est pas modifiée.

⁷ La pondération par un coefficient 5 des VL et des effectifs d'établissements industriels introduite par l'article 79 de la loi n°2013-1278 du 29 décembre 2013 de finances pour 2014 **n'est pas appliquée** pour déterminer les clefs de répartition. 2013. La simulation est effectuée à législation courante 2013, le coefficient était alors de 2 – article 1586 octies III du CGI.

erreur est neutre sur la ventilation de sa CVAE. Ce type d'erreur ne peut pas être détecté informatiquement. La donnée apparaît alors telle qu'elle a été déclarée par l'entreprise dans le fichier.

4.2. La simulation ne concerne pas tous les groupes identifiés

Certaines entreprises, elles-mêmes « têtes de groupes » qui n'ont payé aucun montant de CVAE en 2013, peuvent voir leurs entreprises membres soumises à la CVAE.

Il peut s'agir, par exemple, de têtes de groupe qui ont une activité de holding et qui ne produisent pas de VA au sens de la CVAE.

Le tableau suivant chiffre la portée de ce constat :

Type	Nombre d'établissements en milliers	CVAE répartie en M€
hors simulation	1 147,0	7 654,4
groupe avec tête inconnue en CVAE	63,0	1 482,7
groupe avec tête dans le fichier de CVAE	390,0	7 218,3
Total	1 600,0	16 355,4

Il en résulte que la modification de répartition attendue par cette simulation est probablement atténuée par les particularités liées aux groupes et notamment par le rôle dévolu à leurs têtes.

4.3. La simulation repose sur un fichier de répartition nationale 2013 par établissement (disponible en février 2013) qui ne tient pas compte d'ajustements locaux

Les simulations ne peuvent pas tenir compte du périmètre définitif 2013 pour les communes et EPCI.

En effet, les ajustements effectués au niveau local par les SFDL (services de fiscalité directe locale) de la DGFIP postérieurement à la production du fichier national de répartition infra entreprise ne sont pas intégrés a posteriori dans un nouveau fichier national.

Du fait des modifications de périmètre, des simulations sur le bloc communal pourraient conduire très ponctuellement à des approximations très importantes au niveau local.

Les délibérations prises par les collectivités locales (par exemple sur les exonérations) peuvent être modifiées d'une année sur l'autre.

Les exonérations de CVAE (exemple : dispositifs de zonage, zfu, zrr...) ne peuvent pas être reconstituées finement : elles ne peuvent donc être estimées qu'approximativement en calculant un « taux d'exonération » macro pour chaque collectivité et appliqué à chaque établissement. Cette approximation peut modifier l'impact de la mesure sur certains territoires.

Une simulation de CVAE de groupe pour 2013 pourrait se traduire, au niveau local, par des variations importantes de CVAE, résultant du contexte économique, qu'il n'est pas possible de mesurer à ce jour.

Les choix de gestion des entreprises peuvent varier d'une année à l'autre : en particulier, une entreprise peut affecter un effectif important à un établissement industriel⁸ en 2013 et moins important par la suite. Ces transferts d'effectifs d'une année sur l'autre peuvent modifier les résultats, la pertinence des retraitements pouvant être effectués pour lisser ces effets est parfois limitée.

Les établissements qualifiés d'établissements industriels en 2013 peuvent ne pas l'être par la suite.

⁸ Article 1586 octies III du CGI : il s'agit des établissements pour lesquels les valeurs locatives des immobilisations industrielles évaluées dans les conditions prévues aux articles 1499 et 1501 du code général des impôts représentent plus de 20 % de la valeur locative des immobilisations imposables à la cotisation foncière des entreprises.

Les résultats à un niveau local fin peuvent être substantiellement affectés par ces hypothèses, notamment dans la mesure où les montants en jeu sont faibles au regard du montant global de CVAE répartie.

Compte tenu des réserves supra, les simulations de répartition restituées pour le bloc communal sont soumises à des aléas de chiffrages dus à l'incomplétude des informations « collectivités » dont dispose le service central (périmètre de l'intercommunalité en pleine mutation, instaurations de nouvelles délibérations, gestion fine des exonérations ...).

5. RÉSULTATS

5.1. Grandes tendances des transferts constatés entre entreprises

La répartition de la VA imposable et de la CVAE répartie entre entreprises mono et multi-établissements en mode de répartition réelle 2013 et en mode de répartition groupe figure dans le tableau suivant :

Entreprise	Intégration	Nombre d'établissements en milliers	VA				CVAE			
			VA répartie aux collectivités en 2013 en M€	% VA répartie aux collectivités en 2013	VA répartie simulée en mode CVAE de tête de groupe en M€	% VA répartie simulée en mode CVAE de tête de groupe	CVAE répartie aux collectivités en 2013 en M€	% CVAE répartie aux collectivités en 2013	CVAE répartie simulée en mode CVAE de tête de groupe en M€	% CVAE répartie simulée en mode CVAE de tête de groupe
Mono-établissement	non intégré à un groupe	717,5	277 710,0	26,21%	277 710,0	26,21%	4 293,7	26,25%	4 293,7	26,25%
	intégré à un groupe	44,4	86 649,3	8,18%	85 065,2	8,03%	1 366,2	8,35%	1 346,5	8,23%
Sous-total		761,9	364 359,3	34,39%	362 775,2	34,24%	5 659,9	34,61%	5 640,2	34,49%
Multi-établissements	non intégré à un groupe	425,6	208 984,7	19,73%	208 984,7	19,73%	3 174,5	19,41%	3 174,5	19,41%
	intégré à un groupe	412,5	486 039,5	45,88%	487 623,7	46,03%	7 521,1	45,99%	7 540,8	46,11%
Sous-total		838,1	695 024,2	65,61%	696 608,3	65,76%	10 695,6	65,39%	10 715,2	65,51%
Total		1 600,0	1 059 383,5	100,00%	1 059 383,5	100,00%	16 355,4	100,00%	16 355,4	100,00%

(en M€)

Le tableau suivant montre le poids de chaque type d'entreprises au regard du nombre et du type d'établissements qui les composent pour les données réelles et les données simulées :

Entreprise	Nombre d'entreprises en milliers	Entreprise non industrielle					Entreprise industrielle ⁷ (au moins un établissement industriel au sens de la CVAE)				
		VA répartie en 2013 en M€	VA simulée en mode tête de groupe en M€	CVAE répartie en 2013 en M€	CVAE simulée en mode tête de groupe en M€	Nombre d'entreprises en milliers	VA répartie en 2013 en M€	VA simulée en mode tête de groupe en M€	CVAE répartie en 2013 en M€	CVAE simulée en mode tête de groupe en M€	Nombre d'entreprises en milliers
Mono-établissements	761,9	322 896,7	319 248,2	5 021,5	4 968,0	745,2	41 462,6	43 527,0	638,3	672,2	16,7
Multi-établissements	150,2(*)	371 387,3	378 094,2	5 888,0	5 988,3	137,1	323 636,9	318 514,1	4 807,6	4 726,9	13,1
Total	912,0	694 284,0	697 342,4	10 909,5	10 956,3	882,3	365 099,5	362 041,1	5 445,9	5 399,1	29,8

(*) : soit 838,1 mille établissements.

(en M€)

Dans cette simulation la VA des entreprises industrielles diminue car pour certains grands groupes la tête est elle-même une entreprise industrielle au sens de la CVAE, sa VA peut alors être redistribuée au profit de filiales qui ne sont pas qualifiées d'industrielles.

5.2. Résultats par collectivité

Les tableaux détaillés « part de CVAE du bloc communal par EPCI », « présentation par strate » pour les régions et départements sont livrés au format excel conjointement à la note.

Les autres résultats sont reproduits ci-après.

a) Analyse par type de collectivité

De manière générale, les pertes de CVAE sont concentrées sur un nombre réduit de collectivités et les gains sont en revanche dilués dans la plupart des autres collectivités.

Ce constat cache des situations assez disparates.

On observe un transfert global de CVAE de la région Île-de-France et de départements franciliens au profit de la quasi-totalité des autres collectivités.

Cela peut s'expliquer en partie par la proportion importante d'entreprises mono-établissement dans Paris et par la proportion relativement plus faible d'entreprises industrielles en Île-de-France ainsi que par une relative concentration des têtes de groupe en Île-de-France.

Toutefois, le poids relatif de la région Île-de-France dans les produits de CVAE perçus reste relativement stable et élevé puisqu'il passe de 33,4 % à 32,8 %.

Les situations du bloc communal sont extrêmement disparates et difficilement conclusives compte tenu des réserves émises supra (périmètre géographique...).

b) Résultats agrégés par fiscalité de l'EPCI

Les résultats figurent dans les tableaux suivants :

part de CVAE des communes par option de l'EPCI		
option fiscale de l'EPCI (FPA, FPU ou FPZ)	Situation de référence :CVAE répartie totale en 2013 en M€	Situation cible :CVAE répartie totale en 2013 en simulation "tête de groupe" en M€
communes hors EPCI	852,5	831,1
FPA (fiscalité additionnelle)	144,7	145,1
FPU (fiscalité unique)	0,0	0,0
FPZ (fiscalité de zone)	175,8	177,1
Total	1 173,0	1 153,2

part de CVAE des EPCI par option de l'EPCI		
option fiscale de l'EPCI (FPA, FPU ou FPZ)	Situation de référence :CVAE répartie totale en 2013 en M€	Situation cible :CVAE répartie totale en 2013 en simulation "tête de groupe" en M€
FPA (fiscalité additionnelle)	33,6	33,8
FPU (fiscalité unique)	3 061,2	3 079,7
FPZ (fiscalité de zone)	67,3	68,4
Total	3 162,1	3 181,9

part de CVAE du bloc communal par option de l'EPCI		
option fiscale de l'EPCI (FPA, FPU ou FPZ)	Situation de référence :CVAE répartie totale en 2013 en M€	Situation cible :CVAE répartie totale en 2013 en simulation "tête de groupe" en M€
communes hors EPCI	852,5	831,1
FPA (fiscalité additionnelle)	178,2	178,9
FPU (fiscalité unique)	3 061,2	3 079,7
FPZ (fiscalité de zone)	243,1	245,4
Total	4 335,1	4 335,1

c) Région

Les résultats par région et par composante de la CVAE à verser aux collectivités figurent dans le tableau suivant.

Code région	Libellé région	Situation de référence :CVAE répartie aux collectivités en 2013 en M€	Situation cible :CVAE répartie aux collectivités en 2013 en simulation "tête de groupe" en M€	Variation en M€(CVAE simulée - CVAE référence)	Variation en %
1	GUADELOUPE	10,2	10,5	0,3	3,0%
2	MARTINIQUE	11,0	11,0	0,0	0,1%
3	GUYANE	4,6	4,3	-0,3	-6,2%
4	LA REUNION	24,7	24,7	0,0	0,0%
11	ILE-DE-FRANCE	1 363,2	1 338,1	-25,2	-1,8%
21	CHAMPAGNE-ARDENNE	67,8	68,8	1,0	1,5%
22	PICARDIE	87,5	91,1	3,6	4,1%
23	HAUTE-NORMANDIE	107,0	109,7	2,7	2,5%
24	CENTRE	138,7	140,8	2,1	1,5%
25	BASSE-NORMANDIE	66,8	67,1	0,3	0,4%
26	BOURGOGNE	78,6	79,3	0,7	0,8%
31	NORD-PAS-DE-CALAIS	198,2	198,6	0,4	0,2%
41	LORRAINE	103,5	104,8	1,3	1,3%
42	ALSACE	130,4	130,8	0,4	0,3%
43	FRANCHE-COMTE	55,6	56,0	0,4	0,7%
52	PAYS DE LA LOIRE	203,0	205,8	2,8	1,4%
53	BRETAGNE	151,4	152,3	0,9	0,6%
54	POITOU-CHARENTES	83,9	84,7	0,8	1,0%
72	AQUITAINE	163,2	163,6	0,4	0,3%
73	MIDI-PYRENEES	153,3	154,9	1,6	1,0%
74	LIMOUSIN	28,5	28,5	0,1	0,2%
82	RHONE-ALPES	419,0	421,9	2,9	0,7%
83	AUVERGNE	61,7	62,3	0,5	0,9%
91	LANGUEDOC-ROUSSILLON	106,0	107,3	1,3	1,2%
93	PROVENCE-ALPES-COTE D'AZUR	258,4	259,6	1,3	0,5%
94	CORSE	12,4	12,1	-0,2	-1,8%
	TOTAL	4 088,6	4 088,6	0,0	0,0%

d) Gagnants et perdants

Au premier euro en nombre :

Type	gagnant	neutre	perdant	Total
commune isolée	668	217	422	1 307
département	80		20	100
EPCI FPA	453	4	234	691
EPCI FPU	934		405	1 339
EPCI FPZ	388		163	551
région	23		3	26
Total	2 546	221	1 247	4 014

Pièce jointe X

Par tranche de variation en nombre :

Type	gagnant					perdant				
	de 10% à 15%	de 15% à 20%	de 5% à 10%	moins de 5%	plus de 20%	de 10% à 15%	de 15% à 20%	de 5% à 10%	moins de 5%	plus de 20%
commune isolée	26	22	34	562	24	32	8	33	305	44
département			3	77				1	19	
EPCI FPA	4	7	24	412	6	6	3	14	209	2
EPCI FPU	11	8	59	841	15	10	4	31	359	1
EPCI FPZ	6	2	22	354	4	4	1	7	150	1
région				23				1	2	
Total	47	39	142	2269	49	52	16	87	1044	48

e) Département

Les résultats par département et par composante de la CVAE à verser aux collectivités figurent dans le tableau suivant.

Code département	Libellé département	Situation de référence :CVAE répartie aux collectivités en 2013 en M€	Situation cible :CVAE répartie aux collectivités en 2013 en simulation "tête de groupe" en M€	Variation en M€(CVAE simulée - CVAE référence)	Variation en %
1	AIN	66,0	66,4	0,4	0,7%
2	AISNE	41,0	41,5	0,5	1,2%
3	ALLIER	26,6	27,6	0,9	3,5%
4	ALPES-DE-HAUTE-PROVENCE	14,3	14,2	-0,1	-0,6%
5	HAUTES-ALPES	10,4	10,5	0,0	0,4%
6	ALPES-MARITIMES	125,5	125,8	0,3	0,2%
7	ARDECHE	24,7	24,9	0,2	0,9%
8	ARDENNES	22,4	22,7	0,3	1,2%
9	ARIEGE	9,0	9,1	0,1	1,6%
10	AUBE	29,4	30,4	1,0	3,3%
11	AUDE	22,7	23,0	0,4	1,6%
12	AVEYRON	24,4	24,2	-0,2	-0,6%
13	BOUCHES-DU-RHONE	224,6	225,6	1,0	0,4%
14	CALVADOS	66,0	66,1	0,1	0,2%
15	CANTAL	10,6	10,6	0,0	0,4%
16	CHARENTE	36,5	36,9	0,4	1,1%
17	CHARENTE-MARITIME	45,5	46,0	0,5	1,1%
18	CHER	29,1	29,3	0,2	0,6%
19	CORREZE	20,4	20,5	0,1	0,3%
21	COTE-D'OR	59,4	59,1	-0,3	-0,5%
22	COTES-D'ARMOR	44,7	44,9	0,3	0,6%
23	CREUSE	6,2	6,3	0,1	1,4%
24	DORDOGNE	26,3	26,4	0,1	0,5%
25	DOUBS	51,8	52,0	0,2	0,4%
26	DROME	60,7	60,4	-0,2	-0,4%
27	EURE	53,2	53,7	0,5	0,9%
28	EURE-ET-LOIR	43,7	44,3	0,6	1,4%
29	FINISTERE	74,0	74,2	0,2	0,3%
2A	CORSE-DU-SUD	12,1	11,8	-0,3	-2,6%
2B	HAUTE-CORSE	11,9	11,7	-0,1	-1,0%
30	GARD	53,5	54,3	0,8	1,4%
31	HAUTE-GARONNE	177,7	178,6	0,9	0,5%
32	GERS	11,8	12,0	0,2	2,0%
33	GIRONDE	164,4	165,7	1,3	0,8%
34	HERAULT	93,9	95,0	1,1	1,2%
35	ILLE-ET-VILAINE	115,7	116,7	1,0	0,9%
36	INDRE	18,6	18,7	0,1	0,3%
37	INDRE-ET-LOIRE	60,6	61,9	1,3	2,2%
38	ISERE	147,7	147,6	0,0	0,0%
39	JURA	23,3	23,6	0,3	1,1%

Pièce jointe X

Code département	Libellé département	Situation de référence :CVAE répartie aux collectivités en 2013 en M€	Situation cible :CVAE répartie aux collectivités en 2013 en simulation "tête de groupe" en M€	Variation en M€(CVAE simulée - CVAE référence)	Variation en %
40	LANDES	32,5	33,2	0,7	2,1%
41	LOIR-ET-CHER	32,8	32,8	0,0	-0,1%
42	LOIRE	70,9	71,2	0,4	0,5%
43	HAUTE-LOIRE	15,2	15,5	0,2	1,5%
44	LOIRE-ATLANTIQUE	160,5	162,6	2,0	1,3%
45	LOIRET	84,2	86,2	2,0	2,4%
46	LOT	12,3	12,4	0,1	1,2%
47	LOT-ET-GARONNE	26,6	26,8	0,2	0,8%
48	LOZERE	4,4	4,5	0,1	1,4%
49	MAINE-ET-LOIRE	79,3	80,2	0,9	1,1%
50	MANCHE	40,4	40,5	0,1	0,2%
51	MARNE	64,1	64,9	0,8	1,3%
52	HAUTE-MARNE	15,5	15,4	-0,2	-1,0%
53	MAYENNE	32,7	33,3	0,6	1,9%
54	MEURTHE-ET-MOSELLE	62,2	62,3	0,2	0,3%
55	MEUSE	13,2	13,3	0,1	0,8%
56	MORBIHAN	59,5	59,8	0,3	0,5%
57	MOSELLE	93,3	95,2	1,9	2,0%
58	NIEVRE	15,2	15,0	-0,2	-1,2%
59	NORD	272,6	272,2	-0,4	-0,2%
60	OISE	77,7	83,4	5,7	7,3%
61	ORNE	23,1	23,3	0,3	1,1%
62	PAS-DE-CALAIS	111,6	112,7	1,1	1,0%
63	PUY-DE-DOME	67,1	66,9	-0,2	-0,3%
64	PYRENEES-ATLANTIQUES	66,4	64,9	-1,4	-2,2%
65	HAUTES-PYRENEES	17,5	18,6	1,1	6,5%
66	PYRENEES-ORIENTALES	31,0	31,3	0,3	0,8%
67	BAS-RHIN	169,9	170,2	0,2	0,1%
68	HAUT-RHIN	83,0	83,6	0,6	0,7%
69	RHONE	300,4	302,1	1,7	0,6%
70	HAUTE-SAONE	15,8	16,1	0,2	1,5%
71	SAONE-ET-LOIRE	50,0	51,5	1,5	3,0%
72	SARTHE	56,1	57,7	1,6	2,8%
73	SAVOIE	54,4	55,7	1,3	2,3%
74	HAUTE-SAVOIE	88,9	90,7	1,8	2,1%
75	PARIS	920,8	885,2	-35,6	-3,9%
76	SEINE-MARITIME	154,2	158,9	4,7	3,1%
77	SEINE-ET-MARNE	159,2	167,2	8,0	5,0%
78	YVELINES	208,0	206,9	-1,1	-0,5%
79	DEUX-SEVRES	40,7	41,1	0,5	1,2%
80	SOMME	51,2	51,9	0,7	1,3%
81	TARN	26,3	26,8	0,5	1,9%
82	TARN-ET-GARONNE	18,4	18,5	0,1	0,8%
83	VAR	72,8	73,5	0,8	1,1%
84	VAUCLUSE	53,6	54,0	0,4	0,7%
85	VENDEE	65,1	65,5	0,4	0,6%
86	Vienne	40,0	40,2	0,2	0,4%

Pièce jointe X

Code département	Libellé département	Situation de référence :CVAE répartie aux collectivités en 2013 en M€	Situation cible :CVAE répartie aux collectivités en 2013 en simulation "tête de groupe" en M€	Variation en M€(CVAE simulée - CVAE référence)	Variation en %
87	HAUTE-VIENNE	28,8	28,7	-0,1	-0,2%
88	VOSGES	32,1	32,5	0,4	1,2%
89	YONNE	28,0	28,3	0,3	1,1%
90	TERRITOIRE DE BELFORT	16,9	16,9	0,0	0,1%
91	ESSONNE	164,5	166,3	1,8	1,1%
92	HAUTS-DE-SEINE	662,4	647,0	-15,5	-2,3%
93	SEINE-SAINT-DENIS	215,0	206,7	-8,3	-3,9%
94	VAL-DE-MARNE	195,1	193,9	-1,1	-0,6%
95	VAL-D'OISE	119,8	122,8	3,0	2,5%
971	GUADELOUPE	19,7	20,3	0,6	3,0%
972	MARTINIQUE	21,4	21,4	0,0	0,1%
973	GUYANE	9,0	8,4	-0,6	-6,2%
974	LA REUNION	47,8	47,8	0,0	0,0%
TOTAL		7 931,7	7 931,7	0,0	0,0%

P/ le Directeur général
des Finances publiques,

La Sous-directrice

Signé

Catherine BRIGANT

Pièce jointe X

DGFIP - Bureau GF-3C

: TETE DE GROUPE - MONTANTS EN REFERENCE ET EN SIMULE PAR BLOC COMMUNI

CVAE millésime 2013 - Montants en M€

(cumul des versements perçus par les EPCI et les communes membres)

Légende :

FPA fiscalité additionnelle

CA

communauté d'agglomération

FPU fiscalité unique

CC

communauté de commune

FPZ fiscalité de zone

CU

communauté urbaine

n° Siren EPCI ou code Insee Commune	Libellé EPCI ou libellé commune	EPCI ou Commune isolée	Option de l'EPCI	Forme juridique de l'EPCI	CVAE de référence	CVAE groupe	Ecart sim - ref
200000164	PAYS DE PANGE	EPCI	FPZ	CC	0,16	0,16	0,00
200000172	FAUCIGNY-GLIERES	EPCI	FPU	CC	2,98	3,13	0,14
200000321	CA DES DEUX RIVES DE LA SEINE	EPCI	FPU	CA	2,66	2,63	-0,03
200000339	LES COTEAUX DE SEINE	EPCI	FPA	CC	1,13	1,08	-0,05
200000354	DE LA LOUGE ET DU TOUCH	EPCI	FPU	CC	0,07	0,07	0,00
200000388	DU SUD MORVAN	EPCI	FPA	CC	0,05	0,05	0,00
200000420	LA VOGUE VERS LES RIVES MOSELLE	EPCI	FPA	CC	0,43	0,43	0,00
200000438	PAYS DE PONT-CHATEAU-ST GILDAS	EPCI	FPU	CC	0,84	0,86	0,02
200000446	DU BRANNAIS	EPCI	FPU	CC	0,10	0,10	0,00
200000487	PLATEAU DE LOMMOYE	EPCI	FPU	CC	0,22	0,21	-0,01
200000537	PRESQU'ILE DE RHUYS	EPCI	FPU	CC	0,42	0,42	0,00
200000545	CTE COMM DES PORTES DE ROMILLY	EPCI	FPZ	CC	0,82	0,73	-0,09
200000594	ENTRE LOIRE ET ALLIER	EPCI	FPU	CC	0,04	0,04	0,00
200000610	LE MINERVOIS	EPCI	FPA	CC	0,07	0,07	0,00
200000628	RHONE LEZ PROVENCE	EPCI	FPU	CC	1,72	1,74	0,02
200000636	CEVENNE ET MONTAGNE ARDECHOISE	EPCI	FPA	CC	0,03	0,03	0,00
200000644	GRANDS SITES GORGES ARDECHE	EPCI	FPA	CC	0,02	0,02	0,00
200000735	DE LA VIADENE	EPCI	FPU	CC	0,20	0,20	0,00
200000743	CTE DE COMMUNES DU NEBBIO	EPCI	FPA	CC	0,05	0,05	0,00
200000776	ARGENTEUIL-BEZONS	EPCI	FPU	CA	9,54	9,34	-0,20
200000800	COEUR DE SOLOGNE	EPCI	FPU	CC	0,55	0,56	0,01
200000842	C.C. DU PAYS DE MONTMELIAN	EPCI	FPU	CC	1,17	1,27	0,10
200000925	DE LA PLAINE DIJONNAISE	EPCI	FPZ	CC	0,68	0,68	0,00
200000933	SAULDRE ET SOLOGNE	EPCI	FPA	CC	0,67	0,67	0,00
200000966	DES BOUTIERES	EPCI	FPU	CC	0,08	0,08	0,00
200000974	SOURCE DE LA LOIRE	EPCI	FPA	CC	0,04	0,04	0,00
200000982	SOURCE DE L'ARDECHE	EPCI	FPU	CC	0,05	0,05	0,00
200000990	SUD PAYS BASQUE	EPCI	FPU	CC	3,20	3,05	-0,15
200001006	PAYS D'EGUZON-VAL DE CREUSE	EPCI	FPU	CC	0,14	0,15	0,00
200001071	DE L'ASSE ET SES AFFLUENTS	EPCI	FPA	CC	0,01	0,01	0,00
200001105	DU CANTON DE SALIES DU SALAT	EPCI	FPU	CC	0,26	0,27	0,00
200001170	AUBRAC-LOT-CAUSSE	EPCI	FPA	CC	0,12	0,12	0,00
200004653	DU QUERCITAIN	EPCI	FPA	CC	0,43	0,43	0,01
200004802	PAYS DE FAYENCE	EPCI	FPA	CC	0,72	0,73	0,02
200005130	PAYS DE TRIE	EPCI	FPA	CC	0,08	0,08	0,00
200005577	CTE DE COMMUNES DU CONTROIS	EPCI	FPU	CC	1,01	0,94	-0,07
200005932	CANTON DE LA FERTE SAINT-AUBIN	EPCI	FPU	CC	0,89	0,91	0,01
200005957	DE LA REGION DE RAMBERVILLERS	EPCI	FPZ	CC	0,49	0,49	0,00
200006047	DU SUD DIJONNAIS	EPCI	FPU	CC	0,22	0,21	-0,01
200006070	VILLENEUVOIS DIEGE ET LOT	EPCI	FPU	CC	0,11	0,11	0,00
200006237	DES MYNES ET HAUTES VOSGES SUD	EPCI	FPZ	CC	0,35	0,35	0,00
200006245	DES BALLONS DES HTES VOSGES	EPCI	FPA	CC	0,19	0,19	0,00
200006286	VAL D'EURE ET VESGRE	EPCI	FPA	CC	0,48	0,49	0,01
200006385	L'AEROPORT DU BOURGET	EPCI	FPU	CA	2,65	2,62	-0,03
200006393	DU VAL DE VOGUE	EPCI	FPU	CC	0,04	0,04	0,00
200006427	SERE GARONNE GIMONE S2G	EPCI	FPU	CC	0,09	0,09	0,00
200006435	TERRASSES PLAINE DEUX CANTONS	EPCI	FPU	CC	0,07	0,07	0,00
200006682	BEAUNE CHAGNY NOLAY	EPCI	FPU	CA	4,16	4,07	-0,09
200006716	DU NOGENTAIS	EPCI	FPZ	CC	2,43	2,43	-0,01
200006765	DES TERRES D'APCHER	EPCI	FPU	CC	0,09	0,09	0,00
200006781	ENTRE 2 LACS	EPCI	FPZ	CC	0,12	0,11	0,00
200006872	CHAMPAGNOLE PORTE DU HAUT-JURA	EPCI	FPU	CC	0,83	0,83	0,00
200006880	MOINE ET SEVRE	EPCI	FPU	CC	1,11	1,12	0,01
200006922	EUROP'ESSONNE	EPCI	FPU	CA	18,75	18,90	0,15
200006930	DU HAUT ALLIER	EPCI	FPU	CC	0,15	0,15	0,00
200006963	ISLE MANOIRE EN PERIGORD	EPCI	FPZ	CC	1,00	1,02	0,01
200006971	DU PERCHE	EPCI	FPA	CC	1,18	1,06	-0,12
200007003	DU PAYS DE LONGUYON	EPCI	FPA	CC	0,11	0,11	0,00
200007045	ALBERES ET COTE VERMEILLE	EPCI	FPU	CC	1,22	1,21	-0,01
200007052	MARCHE BERRICHONNE	EPCI	FPA	CC	0,12	0,12	0,00
200007128	ERROBI	EPCI	FPU	CC	1,08	1,08	0,00
200007177	PAYS DE NERONDES	EPCI	FPU	CC	0,06	0,06	0,00
200007425	CANTON DE TOURNAY	EPCI	FPZ	CC	0,06	0,06	0,00
200007433	CANTON DE ST LAURENT DE N	EPCI	FPZ	CC	0,06	0,06	0,00
200009611	PORTES DU COMMINGES	EPCI	FPA	CC	0,07	0,07	0,00
200010650	GRAND DOLE	EPCI	FPU	CA	3,52	3,65	0,14
200010700	CAUX - VALLEE DE SEINE	EPCI	FPU	CC	6,55	7,14	0,59
200011286	DE L'AUBRAC LOZERIEEN	EPCI	FPA	CC	0,02	0,02	0,00
200011625	DU PAYS BOULAGEOIS	EPCI	FPU	CC	0,30	0,30	0,00
200011773	ANNEMASSE-LES VOIRONS- AGGLO	EPCI	FPU	CA	4,51	5,01	0,50
200011781	PORTES DU BERRY, ENTRE LOIRE E	EPCI	FPU	CC	0,21	0,21	0,00
200011799	LA VALLEE DE LA BAROUSSE	EPCI	FPZ	CC	0,04	0,05	0,00
200011997	AUTHIE-MAYE	EPCI	FPU	CC	0,53	0,53	0,00
200012003	DES 2 SOURCES	EPCI	FPU	CC	0,16	0,17	0,00
200012037	L'ISLE CREMIEU	EPCI	FPU	CC	0,69	0,70	0,01

Pièce jointe X

DGFIP - Bureau GF-3C

: TETE DE GROUPE - MONTANTS EN REFERENCE ET EN SIMULE PAR BLOC COMMUNI

CVAE millésime 2013 - Montants en M€

(cumul des versements perçus par les EPCI et les communes membres)

Légende :	FPA fiscalité additionnelle	CA	communauté d'agglomération
	FPU fiscalité unique	CC	communauté de commune
	FPZ fiscalité de zone	CU	communauté urbaine

n° Siren EPCI ou code Insee Commune	Libellé EPCI ou libellé commune	EPCI ou Commune isolée	Option de l'EPCI	Forme juridique de l'EPCI	CVAE de référence	CVAE groupe	Ecart sim - ref
200012060	PETITE MONTAGNE	EPCI	FPZ	CC	0,17	0,17	0,00
200012136	SEUIL CHARENTE PERIGORD	EPCI	FPZ	CC	0,17	0,17	0,00
200012144	DU NORD CHAROLAIS	EPCI	FPA	CC	0,05	0,05	0,00
200012227	LA PORTE DU VIGNOBLE	EPCI	FPA	CC	0,49	0,50	0,00
200013050	SAUER-PECHELBRONN	EPCI	FPU	CC	0,42	0,42	0,00
200015162	DE L'ORIENTE	EPCI	FPA	CC	0,17	0,17	0,00
200016905	PAYS DE LAMASTRE	EPCI	FPU	CC	0,10	0,10	0,00
200017267	CANTON DE POISSONS	EPCI	FPU	CC	0,05	0,05	0,00
200017275	CONFLENT	EPCI	FPU	CC	0,31	0,30	-0,01
200017341	LODEVOIS ET LARZAC	EPCI	FPU	CC	0,27	0,27	0,00
200017408	CAP LAURAGAIS	EPCI	FPA	CC	0,51	0,52	0,01
200017762	LA MOTTE DU CAIRE - TURRIERS	EPCI	FPA	CC	0,04	0,04	0,00
200017788	GRES ROSE	EPCI	FPA	CC	0,05	0,05	0,00
200017846	DE L'ETAMPOIS SUD ESSONNE	EPCI	FPU	CC	1,65	1,66	0,01
200017853	BOISCHAUT-MARCHE	EPCI	FPA	CC	0,08	0,08	0,00
200017861	MELUSINES	EPCI	FPU	CC	0,02	0,02	0,00
200017879	TERRES DE COEUR	EPCI	FPA	CC	0,02	0,02	0,00
200017978	MARCHE OCCITANE	EPCI	FPU	CC	0,17	0,16	-0,01
200017994	MORVAN VAUBAN	EPCI	FPA	CC	0,04	0,04	0,00
200018059	MONT VALERIE	EPCI	FPU	CA	62,46	61,54	-0,92
200018067	DU MADIRANAIS	EPCI	FPA	CC	0,01	0,01	0,00
200018083	DESVRES-SAMER	EPCI	FPU	CC	0,50	0,58	0,08
200018109	DES TERRES DE SIAGNE	EPCI	FPU	CC	0,51	0,52	0,00
200018158	DES SOURCES DE LA TILLE	EPCI	FPA	CC	0,03	0,03	0,00
200018166	PAYS DU GRESIVAUDAN	EPCI	FPU	CC	7,82	7,64	-0,18
200018190	PAYS D'ENTREVAUX	EPCI	FPA	CC	0,02	0,02	0,00
200018299	DU VEZELIEN	EPCI	FPA	CC	0,07	0,07	0,00
200018315	APCHER - MARGERIDE - AUBRAC	EPCI	FPA	CC	0,25	0,25	0,00
200018323	CANTON DE BEAUGENCY	EPCI	FPU	CC	0,78	0,79	0,01
200018356	CANTON DE MERCOEUR	EPCI	FPA	CC	0,08	0,08	0,00
200018364	CANTON DE SAINT PRIVAT	EPCI	FPA	CC	0,15	0,15	0,00
200018406	ROMORANTINAIS ET MONESTOIS	EPCI	FPZ	CC	1,30	1,30	0,00
200018497	AURE 2008	EPCI	FPA	CC	0,13	0,13	0,00
200018521	VAL DE BOUZANNE	EPCI	FPA	CC	0,12	0,12	0,00
200018653	CAP EXCELLENCE	EPCI	FPU	CA	2,48	2,53	0,05
200019008	CC DU PAYS DE CLERVAL	EPCI	FPA	CC	0,28	0,26	-0,02
200022515	HAUT BERRY VAL DE LOIRE	EPCI	FPA	CC	1,36	1,36	0,00
200022523	LA BRIE FRANCILIENNE	EPCI	FPU	CA	2,21	2,23	0,02
200022762	VALENCE AGGLO-SUD RHONE ALPES	EPCI	FPU	CA	10,70	10,70	0,00
200022812	GATINE AUTIZE	EPCI	FPZ	CC	0,24	0,24	0,00
200022846	DU BARSEQUANAIS	EPCI	FPA	CC	0,54	0,55	0,02
200022853	PAYS MER ESTEREL	EPCI	FPU	CC	1,54	1,54	0,01
200022911	CC LES QUATRE COLLINES	EPCI	FPU	CC	0,27	0,23	-0,03
200022978	CEZE CEVENNES	EPCI	FPU	CC	0,19	0,19	0,00
200022986	GRAND PIC SAINT LOUP	EPCI	FPU	CC	1,12	1,16	0,04
200022994	CHATEAU RENARD	EPCI	FPU	CC	0,31	0,32	0,01
200023026	DU PAYS DE BITCHE	EPCI	FPU	CC	0,51	0,53	0,01
200023075	CC DU PAYS DE MAICHE	EPCI	FPA	CC	0,54	0,54	0,00
200023125	PORTES BRIARDES VILLES & FORET	EPCI	FPA	CC	1,79	1,81	0,02
200023216	AUBRAC LAGUIOLE	EPCI	FPU	CC	0,13	0,13	0,00
200023240	DU PAYS DE NEMOURS	EPCI	FPU	CC	1,88	1,77	-0,11
200023257	SOLOGNE BOURBONNAIS-NIVERNAIS	EPCI	FPA	CC	0,02	0,01	0,00
200023273	DU NORD DE L'AUBE	EPCI	FPA	CC	0,05	0,05	0,00
200023281	MULHOUSE ALSACE	EPCI	FPU	CA	14,32	14,29	-0,04
200023299	C.C.COEUR DE TARENTOISE	EPCI	FPA	CC	0,71	0,70	-0,01
200023307	GRAND VILLENEUVOIS	EPCI	FPU	CA	2,37	2,12	-0,26
200023323	DES VALLEES DU CRISTAL	EPCI	FPA	CC	0,46	0,46	0,00
200023331	PONTGIBAUD SIOULE ET VOLCANS	EPCI	FPU	CC	0,10	0,10	0,00
200023356	GRAND PARIS SEINE OUEST	EPCI	FPU	CA	68,62	67,03	-1,59
200023372	VALLEE DE CHAMONIX MONT-BLANC	EPCI	FPU	CC	1,30	1,29	0,00
200023414	CREA	EPCI	FPU	CA	35,21	36,12	0,90
200023430	EST ENSEMBLE	EPCI	FPU	CA	26,64	25,76	-0,87
200023448	TERRES DE FRANCE	EPCI	FPU	CA	14,23	14,20	-0,04
200023489	ENTRE ALLIER ET BOIS NOIRS	EPCI	FPA	CC	0,20	0,20	0,00
200023547	DU PAYS DE LUCHON	EPCI	FPA	CC	0,26	0,25	-0,01
200023554	DU BOULONNAIS	EPCI	FPA	CC	0,11	0,11	0,00
200023562	LE COEUR DU PITHIVERAIS	EPCI	FPU	CC	1,15	1,13	-0,02
200023620	LA GASCOGNE TOULOUSAIN	EPCI	FPU	CC	0,67	0,67	0,00
200023695	COEUR SUD OISE	EPCI	FPA	CC	0,17	0,18	0,00
200023703	DES TROIS FORETS	EPCI	FPA	CC	2,22	2,67	0,45
200023737	GRAND CAHORS	EPCI	FPU	CA	1,92	1,97	0,04
200023778	PAYS DE ST GILLES CROIX DE VIE	EPCI	FPU	CC	2,11	2,13	0,02
200023794	DU CANTON DE BLAYE	EPCI	FPU	CC	0,39	0,39	0,00
200023877	PAYS DE VERNOUX	EPCI	FPU	CC	0,08	0,08	0,00
200023919	GATINAIS - VAL DE LOING	EPCI	FPA	CC	0,53	0,54	0,01
200024487	C.C. DU VAL D'ARLY	EPCI	FPA	CC	0,12	0,12	0,00

Pièce jointe X

DGFIP - Bureau GF-3C

: TETE DE GROUPE - MONTANTS EN REFERENCE ET EN SIMULE PAR BLOC COMMUNI

CVAE millésime 2013 - Montants en M€

(cumul des versements perçus par les EPCI et les communes membres)

Légende :

FPA fiscalité additionnelle

CA

communauté d'agglomération

FPU fiscalité unique

CC

communauté de commune

FPZ fiscalité de zone

CU

communauté urbaine

n° Siren EPCI ou code Insee Commune	Libellé EPCI ou libellé commune	EPCI ou Commune isolée	Option de l'EPCI	Forme juridique de l'EPCI	CVAE de référence	CVAE groupe	Ecart sim - ref
200025161	CC DE LA RAYE	EPCI	FPU	CC	0,04	0,04	0,00
200026177	DU CHARDON LORRAIN	EPCI	FPU	CC	0,18	0,19	0,01
200026185	CC LA VALLEE DE L'ORNE	EPCI	FPA	CC	0,10	0,10	0,00
200026318	DU RETHELOIS	EPCI	FPU	CC	0,77	0,78	0,01
200026334	CHARTRES METROPOLE	EPCI	FPU	CA	9,10	9,41	0,32
200026342	LACQ	EPCI	FPU	CC	2,59	2,85	0,26
200026482	BRESSE-REVERMONT	EPCI	FPU	CC	0,31	0,31	0,00
200026573	HAUT-JURA SAINT-CLAUDE	EPCI	FPU	CC	1,04	1,04	0,00
200026706	RHONE CRUSSOL	EPCI	FPU	CC	1,44	1,52	0,08
200026722	CANTON DE CAZERES	EPCI	FPA	CC	0,61	0,60	0,00
200026854	INTERCO LUBERON ORIENTAL	EPCI	FPU	CC	0,45	0,42	-0,03
200026979	SEINE-DEFENSE	EPCI	FPU	CA	96,45	92,82	-3,63
200027001	DU SANCERROIS	EPCI	FPA	CC	0,27	0,30	0,03
200027027	ARC SUD BRETAGNE	EPCI	FPU	CC	0,90	0,91	0,01
200027035	BOUILLY MOGNE AUMONT	EPCI	FPA	CC	0,11	0,11	0,00
200027068	DU LIBOURNAIS	EPCI	FPU	CA	2,79	2,80	0,01
200027076	ARNON BOISCHAUT CHER	EPCI	FPA	CC	0,16	0,16	0,00
200027100	MEDITERRANEE PORTE DES MAURES	EPCI	FPU	CC	1,09	1,10	0,01
200027183	PERPIGNAN MEDITERRANEE	EPCI	FPU	CA	12,05	12,16	0,12
200027217	SARLAT-PERIGORD NOIR	EPCI	FPU	CC	0,88	0,89	0,01
200027225	LA BRIE DES MORIN	EPCI	FPU	CC	0,31	0,32	0,00
200027274	DU COEUR DE LA BRIE	EPCI	FPA	CC	0,42	0,43	0,01
200027308	AUBERIVE VINGEANNE MONTSAUGEON	EPCI	FPZ	CC	0,24	0,24	0,00
200027399	FUMEL COMMUNAUTE	EPCI	FPU	CC	0,65	0,65	0,00
200027548	C. C. DES SAVANES	EPCI	FPU	CC	1,94	1,68	-0,26
200029734	COMMUNAUTE DE COMMUNES DES 4 B	EPCI	FPU	CC	0,73	0,74	0,01
200029999	RIVES DE L'AIN-PAYS DU CERDON	EPCI	FPU	CC	0,53	0,53	0,01
200030104	LES TERRES DU GATINAIS	EPCI	FPA	CC	0,30	0,31	0,00
200030195	NICE COTE D'AZUR	EPCI	FPU	Mét	30,84	30,95	0,10
200030229	CC DU VAL DES MAUVES	EPCI	FPU	CC	0,90	0,90	0,01
200030385	AGGLOPOLYS	EPCI	FPU	CA	7,21	7,35	0,15
200030435	AIRE SUR L'ADOUR	EPCI	FPU	CC	0,74	0,74	0,00
200030500	DES PORTES DE LA BRIE	EPCI	FPA	CC	1,58	1,61	0,03
200030518	ENTRE SOMME ET LOIRE	EPCI	FPA	CC	0,75	0,91	0,16
200030526	DU RIED DE MARCKOLSHEIM	EPCI	FPZ	CC	0,80	0,81	0,01
200030559	CC DU BETZ ET DE LA CLERY	EPCI	FPU	CC	0,46	0,46	0,01
200030583	DE LA REGION DE HAGUENAU	EPCI	FPU	CC	5,41	5,43	0,02
200030609	DU COEUR DE L'AVESNOIS	EPCI	FPU	CC	0,72	0,73	0,00
200030617	BIEVRE CHAMBARAN	EPCI	FPU	CC	0,50	0,50	0,00
200030633	DU CAUDRESIS ET DU CATESIS	EPCI	FPU	CC	2,13	2,14	0,00
200030658	TRIEVES	EPCI	FPU	CC	0,32	0,32	0,00
200030674	VAL DE GARONNE AGGLOMERATION	EPCI	FPU	CA	2,56	2,57	0,00
200030716	C.C DU GRAND ROYE	EPCI	FPA	CC	1,02	1,03	0,01
200030823	SAINT-DIZIER DER ET BLAISE	EPCI	FPU	CC	2,91	2,89	-0,02
240100156	MONTREVEL EN BRESSE	EPCI	FPA	CC	0,59	0,57	-0,02
240100172	OYONNAX	EPCI	FPU	CC	3,44	3,49	0,05
240100339	CANTON DE ST TRIVIER DE COURTE	EPCI	FPU	CC	0,12	0,12	0,01
240100347	TERRE D'EAUX	EPCI	FPA	CC	0,09	0,10	0,00
240100354	BELLEY BAS BUGEY	EPCI	FPA	CC	0,92	0,91	-0,01
240100370	VALROMEY	EPCI	FPA	CC	0,08	0,08	0,00
240100396	VALLEE DE L'ALBARINE	EPCI	FPA	CC	0,23	0,23	0,00
240100412	RHONE-CHARTREUSE DE PORTE	EPCI	FPA	CC	0,13	0,13	0,00
240100438	COLOMBIER	EPCI	FPA	CC	0,39	0,39	0,00
240100578	PLATEAU D'HAUTEVILLE	EPCI	FPU	CC	0,16	0,16	0,00
240100594	VAL DE SAONE CHALARONNE	EPCI	FPU	CC	0,19	0,19	0,00
240100602	SAONE VALLEE	EPCI	FPU	CC	1,26	1,27	0,01
240100610	CANTON DE MONTLUEL	EPCI	FPU	CC	2,40	2,39	-0,02
240100628	BOURG EN BRESSE AGGLOMERATION	EPCI	FPU	CA	5,43	5,51	0,09
240100636	DE TREFFORT EN REVERMONT	EPCI	FPU	CC	0,25	0,25	0,00
240100644	CHALARONNE CENTRE	EPCI	FPZ	CC	0,62	0,63	0,01
240100651	CANTON DE COLIGNY	EPCI	FPA	CC	0,11	0,10	0,00
240100669	DES BORDS DE VEYLE	EPCI	FPA	CC	0,30	0,30	0,00
240100677	DU CANTON DE CHALAMONT	EPCI	FPZ	CC	0,09	0,09	0,00
240100685	DU CANTON DE PT DE VAUX	EPCI	FPA	CC	0,31	0,31	0,00
240100693	DE LA VALLIERE	EPCI	FPU	CC	0,38	0,38	0,00
240100701	DES MONTS BERTHIAND	EPCI	FPA	CC	0,52	0,50	-0,02
240100727	MONTMERLE 3 RIVIERES	EPCI	FPU	CC	0,27	0,27	0,00
240100735	PORTE OUEST DE LA DOMBES	EPCI	FPU	CC	0,40	0,39	0,00
240100743	BUGEY ARENE FURANS	EPCI	FPA	CC	0,03	0,03	0,00
240100750	CC DU PAYS DE GEX	EPCI	FPZ	CC	2,36	2,35	-0,01
240100800	CC DE MIRIBEL ET PLATEAU	EPCI	FPU	CC	3,29	3,27	-0,02
240100818	CC PAYS DE BAGE	EPCI	FPU	CC	0,70	0,69	-0,01
240100826	CANTON DE PONT DE VEYLE	EPCI	FPU	CC	0,82	0,81	0,00
240100842	BRESSE DOMBES SUD REVERMONT	EPCI	FPU	CC	0,30	0,30	0,00
240100867	COMBE DU VAL-BRENOD	EPCI	FPZ	CC	0,09	0,09	0,00
240100875	CENTRE DOMBES	EPCI	FPU	CC	0,47	0,50	0,03

Pièce jointe X

DGFIP - Bureau GF-3C

: TETE DE GROUPE - MONTANTS EN REFERENCE ET EN SIMULE PAR BLOC COMMUNI

CVAE millésime 2013 - Montants en M€

(cumul des versements perçus par les EPCI et les communes membres)

Légende :

FPA fiscalité additionnelle
FPU fiscalité unique
FPZ fiscalité de zone

CA communauté d'agglomération
CC communauté de commune
CU communauté urbaine

n° Siren EPCI ou code Insee Commune	Libellé EPCI ou libellé commune	EPCI ou Commune isolée	Option de l'EPCI	Forme juridique de l'EPCI	CVAE de référence	CVAE groupe	Ecart sim - ref
240100883	DE LA PLAINE DE L'AIN	EPCI	FPU	CC	6,46	6,70	0,24
240100891	DU PAYS BELLEGARDIEN	EPCI	FPZ	CC	1,16	1,07	-0,09
240100909	LAC DE NANTUA	EPCI	FPZ	CC	0,71	0,71	0,00
240100941	CHANSTRIVAL	EPCI	FPZ	CC	0,15	0,15	0,00
240200261	CTE AGGLO DE ST-QUENTIN	EPCI	FPU	CA	3,94	4,24	0,29
240200279	VALLEE DE L'OISE	EPCI	FPZ	CC	0,68	0,69	0,01
240200402	CTE CNES DU VAL D'ORIGNY	EPCI	FPA	CC	0,36	0,36	0,00
240200410	COMMUNES DU LAONNOIS	EPCI	FPZ	CC	2,01	2,14	0,13
240200428	VILLES D'OYSE	EPCI	FPZ	CC	0,40	0,38	-0,02
240200436	VALLEE DE L'AISNE	EPCI	FPA	CC	0,37	0,37	0,00
240200444	THIERACHE DU CENTRE	EPCI	FPU	CC	1,21	1,20	-0,01
240200451	THIERACHE D'AUMAIE	EPCI	FPA	CC	0,51	0,52	0,01
240200469	PAYS DE LA SERRE	EPCI	FPU	CC	0,57	0,48	-0,09
240200477	CTE D'AGGLO. DU SOISSONNAIS	EPCI	FPU	CA	2,46	2,62	0,16
240200485	REGION DE GUISE	EPCI	FPZ	CC	0,36	0,36	0,00
240200493	PAYS DU VERMANDOIS	EPCI	FPU	CC	0,81	0,80	-0,01
240200501	VAL DE L'AISNE	EPCI	FPZ	CC	0,55	0,56	0,01
240200519	CANTON D'OULCHY LE CHATEAU	EPCI	FPZ	CC	0,15	0,15	0,00
240200527	CANTON DE ST-SIMON	EPCI	FPU	CC	0,09	0,09	0,00
240200550	CONDE EN BRIE	EPCI	FPZ	CC	0,08	0,10	0,02
240200568	DE L'OURCQ ET DU CLIGNON	EPCI	FPZ	CC	0,16	0,16	0,00
240200576	CHAMPAGNE PICARDE	EPCI	FPZ	CC	0,43	0,43	0,00
240200584	CANTON DE CHARLY/MARNE	EPCI	FPA	CC	0,26	0,26	0,00
240200592	CHEMIN DES DAMES	EPCI	FPA	CC	0,13	0,13	0,00
240200600	PAYS DES 3 RIVIERES	EPCI	FPU	CC	0,71	0,70	0,00
240200618	REGION DE CHATEAU-THIERRY	EPCI	FPU	CC	1,84	1,83	-0,01
240200626	COMMUNES DU TARDENOIS	EPCI	FPA	CC	0,26	0,25	-0,01
240200634	PORTES DE LA THIERACHE	EPCI	FPU	CC	0,26	0,28	0,02
240200642	CTE CNES VAL DE L'ALETTE	EPCI	FPU	CC	0,13	0,13	0,00
240200659	CTE DES VALLONS D'ANIZY	EPCI	FPA	CC	0,27	0,27	0,00
240200683	CTE CMNES CHAUNY TERGNIER	EPCI	FPU	CC	1,46	1,45	-0,01
240200691	VILLERS COTTERETS FORET RETZ	EPCI	FPU	CC	1,70	1,49	-0,21
240300418	MONTAGNE BOURBONNAISE	EPCI	FPA	CC	0,07	0,08	0,00
240300426	AGGLOMERATION DE VICHY	EPCI	FPU	CA	3,64	4,06	0,42
240300491	PAYS DE LAPALISSE	EPCI	FPU	CC	0,24	0,24	0,00
240300533	BASSIN DE GANNAT	EPCI	FPZ	CC	0,49	0,49	0,00
240300558	PAYS DE TRONCAIS	EPCI	FPU	CC	0,10	0,10	0,00
240300566	VAL DE CHER	EPCI	FPZ	CC	0,14	0,14	0,00
240300582	COMMENTRY-NERIS LES BAINS	EPCI	FPZ	CC	1,40	1,43	0,02
240300590	REGION DE MONTMARIAULT	EPCI	FPZ	CC	0,42	0,42	0,00
240300608	AGGLOMERATION MONTLUCONNAISE	EPCI	FPU	CA	3,37	3,43	0,06
240300616	AGGLOMERATION DE MOULINS	EPCI	FPU	CA	2,58	2,59	0,01
240300624	PAYS DE MARCILLAT COMBRAILLES	EPCI	FPZ	CC	0,05	0,05	0,00
240300640	VAL DE BESBRE ET SOLOGNE BOURB	EPCI	FPU	CC	0,32	0,32	0,00
240300657	PAYS D'HURIEL	EPCI	FPZ	CC	0,05	0,05	0,00
240300673	LE DONJON VAL LIBRE	EPCI	FPU	CC	0,06	0,06	0,00
240300681	SIOULE COLETTES ET BOUBLE	EPCI	FPZ	CC	0,10	0,10	0,00
240300699	PAYS SAINT-POURCINOIS	EPCI	FPU	CC	0,75	0,76	0,01
240300707	VARENNES-FORTERRE	EPCI	FPU	CC	0,33	0,29	-0,04
240300715	BOCAGE SUD	EPCI	FPZ	CC	0,06	0,06	0,00
240300723	PAYS DE LEVIS	EPCI	FPA	CC	0,09	0,11	0,02
240300731	EN BOCAGE BOURBONNAIS	EPCI	FPZ	CC	0,20	0,21	0,00
240300756	PAYS DE CHEVAGNES EN SOLOGNE B	EPCI	FPA	CC	0,08	0,08	0,00
240400010	TEILLON	EPCI	FPA	CC	0,01	0,01	0,00
240400135	PAYS DE SEYNE	EPCI	FPA	CC	0,07	0,07	0,00
240400275	UBAYE/SERRE-PONCON	EPCI	FPA	CC	0,07	0,07	0,00
240400283	DU SISTERONNAIS	EPCI	FPA	CC	0,79	0,84	0,05
240400291	MOYENNE DURANCE	EPCI	FPU	CC	0,75	0,77	0,02
240400366	CC DE HAUTE PROVENCE	EPCI	FPZ	CC	0,16	0,16	0,00
240400374	CC VALLEE DE L'UBAYE	EPCI	FPU	CC	0,28	0,28	0,00
240400382	CC DU MOYEN VERDON	EPCI	FPA	CC	0,16	0,15	-0,01
240400408	CC DES DUYES ET BLEONE	EPCI	FPZ	CC	0,03	0,03	0,00
240400440	PAYS DE FORCALQ. MONT. DE LURE	EPCI	FPU	CC	0,21	0,25	0,03
240400457	LUBERON DURANCE VERDON	EPCI	FPU	CC	3,13	3,04	-0,09
240400465	3 VALLEES	EPCI	FPU	CC	0,65	0,66	0,01
240400473	SUD 04	EPCI	FPU	CC	0,26	0,23	-0,03
240400481	VALLEE DU JABRON	EPCI	FPA	CC	0,02	0,02	0,00
240400499	PAYS DE BANON	EPCI	FPA	CC	0,05	0,05	0,00
240400507	HAUTE BLEONE	EPCI	FPA	CC	0,00	0,00	0,00
240400515	HAUT-VERDON VAL D'ALLOS	EPCI	FPA	CC	0,08	0,08	0,00
240400523	TERRES DE LUMIERE	EPCI	FPA	CC	0,10	0,10	0,00
240400531	LURE VANCON DURANCE	EPCI	FPU	CC	0,05	0,05	0,00
240500181	DU HAUT BUECH	EPCI	FPU	CC	0,01	0,01	0,00
240500199	DES DEUX BUECH	EPCI	FPZ	CC	0,16	0,16	0,00
240500215	DU CHAMPSAUR	EPCI	FPA	CC	0,11	0,11	0,00
240500223	ESCARTON DU QUEYRAS	EPCI	FPA	CC	0,08	0,08	0,00

Pièce jointe X

DGFIP - Bureau GF-3C

: TETE DE GROUPE - MONTANTS EN REFERENCE ET EN SIMULE PAR BLOC COMMUNI

CVAE millésime 2013 - Montants en M€

(cumul des versements perçus par les EPCI et les communes membres)

Légende :	FPA fiscalité additionnelle	CA	communauté d'agglomération
	FPU fiscalité unique	CC	communauté de commune
	FPZ fiscalité de zone	CU	communauté urbaine

n° Siren EPCI ou code Insee Commune	Libellé EPCI ou libellé commune	EPCI ou Commune isolée	Option de l'EPCI	Forme juridique de l'EPCI	CVAE de référence	CVAE groupe	Ecart sim - ref
240500314	TALLARD ET BARCILLONNETTE	EPCI	FPA	CC	0,28	0,28	0,00
240500322	RIBIERS VAL DE MEOUGE	EPCI	FPA	CC	0,05	0,05	0,00
240500330	HAUT CHAMPSAUR	EPCI	FPA	CC	0,13	0,14	0,00
240500348	LE VALGAUDEMAR	EPCI	FPA	CC	0,04	0,04	0,00
240500363	EMBRUNAIS	EPCI	FPU	CC	0,36	0,36	0,00
240500389	LE LARAGNAIS	EPCI	FPU	CC	0,22	0,22	0,00
240500397	LE SERROIS	EPCI	FPZ	CC	0,05	0,05	0,00
240500405	LE DEVOLUY	EPCI	FPA	CC	0,06	0,06	0,00
240500413	INTERDEP. DES BARONNIES	EPCI	FPA	CC	0,02	0,02	0,00
240500421	PAYS DE SERRE PONCON	EPCI	FPA	CC	0,09	0,09	0,00
240500439	LE BRIANCONNAIS	EPCI	FPU	CC	1,05	1,05	0,00
240500447	LA VALLEE DE L'OULE	EPCI	FPA	CC	0,00	0,00	0,00
240500454	LE SAVINOIS	EPCI	FPA	CC	0,09	0,09	0,00
240500462	PAYS DES ECRINS	EPCI	FPA	CC	0,27	0,27	0,00
240500470	VALLEE DE L'AVANCE	EPCI	FPA	CC	0,22	0,23	0,00
240500488	GUILLESTROIS	EPCI	FPA	CC	0,32	0,32	0,00
240600460	MOYEN PAYS PROVENCAL-POLE AZUR	EPCI	FPU	CA	4,34	4,34	0,00
240600486	DES COTEAUX D'AZUR	EPCI	FPU	CC	0,75	0,75	0,00
240600494	CIANS-VAR	EPCI	FPA	CC	0,05	0,05	0,00
240600502	VALLEE DE L'ESTERON	EPCI	FPA	CC	0,08	0,08	0,00
240600528	DES MONTS D'AZUR	EPCI	FPA	CC	0,02	0,02	0,00
240600551	DE LA RIVIERA FRANCAISE	EPCI	FPU	CA	1,84	1,85	0,01
240600569	DES VALLEES D'AZUR	EPCI	FPA	CC	0,09	0,09	0,00
240600585	SOPHIA ANTIPOLIS	EPCI	FPU	CA	16,35	16,36	0,01
240600593	DU PAYS DES PAILLONS	EPCI	FPU	CC	0,76	0,73	-0,04
240700286	LES DEUX CHENES	EPCI	FPZ	CC	0,13	0,13	0,00
240700302	DU PAYS DE BEAUME-DROBIE	EPCI	FPU	CC	0,17	0,18	0,00
240700310	PAYS D'AUBENAS-VALS	EPCI	FPU	CC	1,47	1,47	0,00
240700328	PTE HTES CEVENNES ARDECHOISES	EPCI	FPA	CC	0,05	0,05	0,00
240700336	PAYS DE JALES	EPCI	FPZ	CC	0,04	0,04	0,00
240700575	PAYS DE CRUZIERES	EPCI	FPZ	CC	0,01	0,01	0,00
240700617	VAL DE LIGNE	EPCI	FPZ	CC	0,10	0,10	0,00
240700625	GRANDS SERRES	EPCI	FPA	CC	0,05	0,05	0,00
240700641	DU HAUT VIVARAIS	EPCI	FPU	CC	0,14	0,14	0,00
240700666	DU BASSIN D'ANNONAY	EPCI	FPU	CC	1,79	1,67	-0,12
240700674	DU VINOBRE	EPCI	FPU	CC	0,24	0,25	0,01
240700708	RHONE-HELVIE	EPCI	FPU	CC	0,30	0,30	0,00
240700716	VAL D'AY	EPCI	FPU	CC	0,06	0,06	0,00
240700740	DES CHATAIGNIERS	EPCI	FPA	CC	0,01	0,01	0,00
240700757	VIVARHONE	EPCI	FPU	CC	0,41	0,41	0,00
240700765	DES CEVENNES VIVAROISES	EPCI	FPA	CC	0,02	0,02	0,00
240700773	D'EYRIEUX AUX SERRES	EPCI	FPZ	CC	0,07	0,07	0,00
240700781	DU TOURNOIS	EPCI	FPU	CC	0,89	0,89	0,00
240700799	PAYS DU CHEYLARD	EPCI	FPU	CC	0,39	0,40	0,01
240700807	DE LA ROCHE DE GOURDON	EPCI	FPA	CC	0,01	0,01	0,00
240700815	BERG-COIRON	EPCI	FPZ	CC	0,22	0,22	0,00
240700823	LE PAYS DES VANS	EPCI	FPZ	CC	0,12	0,12	0,00
240700831	BARRES-COIRON	EPCI	FPU	CC	2,21	2,21	0,01
240700849	PAYS DE ST FELICIEN	EPCI	FPU	CC	0,07	0,14	0,07
240700856	PRIVAS RHONE ET VALLEE	EPCI	FPZ	CC	1,11	1,10	-0,01
240700864	RHONE AUX GORGES DE L'ARDECHE	EPCI	FPU	CC	0,48	0,50	0,02
240700880	GORGES DE L'ARDECHE	EPCI	FPU	CC	0,38	0,42	0,04
240800821	ARDENNE RIVES DE MEUSE	EPCI	FPZ	CC	2,22	2,18	-0,04
240800839	REGION DE SIGNY LE PETIT	EPCI	FPZ	CC	0,06	0,06	0,00
240800847	CARIGNAN-MOUZON-RAUCOURT	EPCI	FPZ	CC	0,66	0,67	0,01
240800854	LES BALCONS DE MEUSE	EPCI	FPU	CC	0,07	0,07	0,00
240800862	CRETES PREARDENNAISES	EPCI	FPZ	CC	0,34	0,34	0,00
240800870	PAYS DES SOURCES VAL/BAR	EPCI	FPA	CC	0,09	0,09	0,00
240800904	LES PLAINES DU PORCIEN	EPCI	FPU	CC	0,06	0,06	0,00
240800920	CTE CNES ARGONNE ARDENNAI	EPCI	FPZ	CC	0,55	0,56	0,00
240800946	MEUSE ET SEMOY	EPCI	FPA	CC	0,69	0,73	0,04
240800953	PAYS SEDANAIS	EPCI	FPZ	CC	1,96	1,97	0,01
240800961	DE L'ASFELDOIS	EPCI	FPU	CC	0,06	0,06	0,00
240800979	THIERACHE ARDENNAISE	EPCI	FPU	CC	0,06	0,06	0,00
240800987	VAL ET PLATEAU D'ARDENNE	EPCI	FPA	CC	0,15	0,17	0,02
240800995	DU JUNIVILLOIS	EPCI	FPU	CC	0,13	0,13	0,00
240801001	DE CHARLEVILLE-MEZIERES	EPCI	FPU	CA	3,33	3,32	-0,01
240801019	PLAINES ET FORETS DE L'OUEST A	EPCI	FPU	CC	0,64	0,71	0,07
240900266	VALLEES D'AX	EPCI	FPU	CC	0,45	0,50	0,04
240900316	AUZAT VICDESSOS	EPCI	FPA	CC	0,07	0,07	0,00
240900324	AGGLOMERATION DE ST GIRONS	EPCI	FPZ	CC	0,47	0,47	0,00
240900332	CANTON DE VARILHES	EPCI	FPU	CC	0,26	0,25	0,00
240900357	CANTON D'OUST	EPCI	FPA	CC	0,03	0,03	0,00
240900373	DU CANTON DE MASSAT	EPCI	FPA	CC	0,01	0,01	0,00
240900381	PAYS DE FOIX	EPCI	FPU	CC	0,77	0,74	-0,02
240900407	DU PAYS DE PAMIER	EPCI	FPA	CC	1,20	1,26	0,06

Pièce jointe X

DGFIP - Bureau GF-3C

: TETE DE GROUPE - MONTANTS EN REFERENCE ET EN SIMULE PAR BLOC COMMUNI

CVAE millésime 2013 - Montants en M€

(cumul des versements perçus par les EPCI et les communes membres)

Légende :

FPA fiscalité additionnelle
FPU fiscalité unique
FPZ fiscalité de zone

CA communauté d'agglomération
CC communauté de commune
CU communauté urbaine

n° Siren EPCI ou code Insee Commune	Libellé EPCI ou libellé commune	EPCI ou Commune isolée	Option de l'EPCI	Forme juridique de l'EPCI	CVAE de référence	CVAE groupe	Ecart sim - ref
240900415	CANTON DE SAVERDUN	EPCI	FPZ	CC	0,32	0,31	-0,02
240900423	SERONNAIS 117	EPCI	FPZ	CC	0,03	0,03	0,00
240900431	PAYS DE TARASCON	EPCI	FPU	CC	0,27	0,26	0,00
240900449	MOYENNE VALLEE DE L'HERS	EPCI	FPA	CC	0,00	0,00	0,00
240900456	DE MIREPOIX	EPCI	FPU	CC	0,12	0,12	0,00
240900464	PAYS D'OLMES	EPCI	FPU	CC	0,42	0,43	0,01
240900472	DU CASTILLONNAIS	EPCI	FPA	CC	0,04	0,05	0,00
240900480	BAS-COUSERANS	EPCI	FPA	CC	0,02	0,02	0,00
240900498	VAL COUSERANS	EPCI	FPA	CC	0,01	0,01	0,00
240900506	VOLVESTRE ARIEGEOIS	EPCI	FPA	CC	0,01	0,01	0,00
240900522	DE LA LEZE	EPCI	FPA	CC	0,16	0,16	0,00
240900530	DE L'ARIZE	EPCI	FPA	CC	0,06	0,06	0,00
240900555	DU DONEZAN	EPCI	FPA	CC	0,02	0,02	0,00
241000116	DU CHAVANGEAIS	EPCI	FPA	CC	0,03	0,03	0,00
241000223	CTE DE COMM DES FORETS, LACS	EPCI	FPA	CC	0,14	0,14	0,00
241000256	REGION DE RAMERUPT	EPCI	FPA	CC	0,07	0,07	0,00
241000264	DE LA REGION DES RICEYS	EPCI	FPA	CC	0,06	0,06	0,00
241000280	SEINE FONTAINE BEAUREGARD	EPCI	FPA	CC	0,12	0,12	0,00
241000363	COMMUNAUTE D'ARCIS	EPCI	FPZ	CC	0,54	0,54	0,00
241000371	COMMUNAUTE DE PLANCY	EPCI	FPA	CC	0,06	0,06	0,00
241000389	COMMUNAUTE DE SOULAINES	EPCI	FPU	CC	0,20	0,19	0,00
241000397	CTE AGGLO GRAND TROYES	EPCI	FPU	CA	8,11	8,69	0,57
241000405	COMMUNAUTE DE BAR S AUBE	EPCI	FPZ	CC	0,45	0,45	0,00
241000413	SEINE MELDA COTEAUX	EPCI	FPA	CC	0,72	0,75	0,03
241000421	CTE CNES DU BRIENNOIS	EPCI	FPA	CC	0,17	0,17	0,00
241000439	CTE CNES PORTES PAYS D'OTHE	EPCI	FPA	CC	0,11	0,11	0,00
241000447	CTE CNES PAYS D'OTHE AIXOIS	EPCI	FPZ	CC	0,16	0,16	0,01
241000454	CTE CNES DU VAL D'ARMANCE	EPCI	FPA	CC	0,09	0,09	0,00
241000462	CTE CNES DU CHAOURCOIS	EPCI	FPA	CC	0,05	0,05	0,00
241000470	CTE DE L'ARCE ET DE L'OURCE	EPCI	FPA	CC	0,08	0,08	0,00
241000488	CTE DE L'ORVIN ET L'ARDUSSON	EPCI	FPA	CC	0,19	0,18	-0,01
241000496	CTE CNES DES RIVIERES	EPCI	FPZ	CC	0,22	0,23	0,01
241100304	CDC DU MASSIF DE MOUTHOUMET	EPCI	FPA	CC	0,00	0,00	0,00
241100312	CDC DU CHALABRAIS	EPCI	FPZ	CC	0,04	0,04	0,00
241100320	CDC CASTELNAUDARY/BASSIN LAURA	EPCI	FPU	CC	0,96	0,97	0,01
241100338	CDC HAUTES-CORBIERES	EPCI	FPA	CC	0,02	0,02	0,00
241100346	CDC DURBAN-CORBIERES	EPCI	FPZ	CC	0,07	0,07	0,00
241100353	CDC DU PIEMONT D'ALARIC	EPCI	FPU	CC	0,17	0,18	0,01
241100361	CDC AXAT	EPCI	FPA	CC	0,05	0,05	0,00
241100379	CDC HERS ET GANGUISE	EPCI	FPZ	CC	0,09	0,11	0,02
241100411	CDC AUDE EN PYRENEES	EPCI	FPA	CC	0,19	0,19	0,00
241100429	CDC DU PAYS DE COUIZA	EPCI	FPZ	CC	0,07	0,07	0,00
241100437	CDC GARNAGUES ET PIEGE	EPCI	FPA	CC	0,02	0,02	0,00
241100445	CDC PIEGE ET LAURAGAIS	EPCI	FPZ	CC	0,21	0,21	0,00
241100452	CDC CABARDES AU CANAL DU MIDI	EPCI	FPA	CC	0,06	0,06	0,00
241100460	CARCASSONNE AGGLO	EPCI	FPU	CA	3,44	3,49	0,05
241100478	CDC LAURAGAIS-MONTAGNE NOIRE	EPCI	FPA	CC	0,04	0,04	0,00
241100486	CDC CABARDES-MONTAGNE NOIRE	EPCI	FPA	CC	0,06	0,06	0,00
241100494	CDC DU HAUT CABARDES	EPCI	FPA	CC	0,03	0,03	0,00
241100510	CDC DU CANTON DE LAGRASSE	EPCI	FPA	CC	0,02	0,02	0,00
241100536	CDC DU NORD OUEST AUDOIS	EPCI	FPA	CC	0,03	0,03	0,00
241100544	CDC DU HAUT MINERVOIS	EPCI	FPU	CC	0,19	0,19	0,00
241100551	CDC de la region LEZIGNANAISE	EPCI	FPU	CC	0,63	0,63	0,00
241100569	CDC DU MINERVOIS AU CABARDES	EPCI	FPU	CC	0,07	0,07	0,00
241100585	CDC DE LA MALEPERE	EPCI	FPA	CC	0,12	0,12	-0,01
241100593	LE GRAND NARBONNE	EPCI	FPU	CA	5,24	5,34	0,10
241100601	DU LIMOUXIN ET DU ST-HILAIROIS	EPCI	FPU	CC	0,49	0,50	0,01
241100619	CDC LES COTEAUX DU RAZES	EPCI	FPA	CC	0,02	0,02	0,00
241100627	CDC RAZES MALEPERE	EPCI	FPA	CC	0,01	0,01	0,00
241100643	CDC DU PAYS DE SAULT	EPCI	FPA	CC	0,01	0,01	0,00
241200054	D'ENTRAYGUES	EPCI	FPZ	CC	0,38	0,37	-0,01
241200187	GRAND RODEZ	EPCI	FPU	CA	4,35	4,26	-0,09
241200542	REQUISTANAIS	EPCI	FPA	CC	0,16	0,16	0,00
241200567	DE MILLAU GRANDS CAUSSES	EPCI	FPU	CC	1,37	1,35	-0,02
241200583	BAS SEGALA	EPCI	FPZ	CC	0,01	0,01	0,00
241200591	VALLEE DU LOT	EPCI	FPU	CC	0,06	0,06	0,00
241200609	CANTON DE LAISSAC	EPCI	FPZ	CC	0,09	0,09	0,00
241200617	CARLADEZ	EPCI	FPZ	CC	0,35	0,33	-0,02
241200625	PAYS RIGNACCOIS	EPCI	FPZ	CC	0,11	0,11	0,00
241200633	DU VILLEFRANCHOIS	EPCI	FPU	CC	0,96	0,97	0,01
241200641	CONQUES - MARCILLAC	EPCI	FPU	CC	0,21	0,21	0,00
241200658	PAYS DE SALARS	EPCI	FPA	CC	0,14	0,14	0,00
241200666	SEVERAC LE CHATEAU	EPCI	FPU	CC	0,11	0,11	0,00
241200674	PLATEAU DE MONTBAZENS	EPCI	FPA	CC	0,08	0,08	0,00
241200690	PAYS BARAQUEVILLOIS	EPCI	FPU	CC	0,20	0,20	0,00
241200716	PAYS D'OLT ET AUBRAC	EPCI	FPA	CC	0,08	0,08	0,00

Pièce jointe X

DGFIP - Bureau GF-3C

: TETE DE GROUPE - MONTANTS EN REFERENCE ET EN SIMULE PAR BLOC COMMUNI

CVAE millésime 2013 - Montants en M€

(cumul des versements perçus par les EPCI et les communes membres)

Légende : FPA fiscalité additionnelle CA communauté d'agglomération
 FPU fiscalité unique CC communauté de commune
 FPZ fiscalité de zone CU communauté urbaine

n° Siren EPCI ou code Insee Commune	Libellé EPCI ou libellé commune	EPCI ou Commune isolée	Option de l'EPCI	Forme juridique de l'EPCI	CVAE de référence	CVAE groupe	Ecart sim - ref
241200724	BASSIN DECAZEVILLE AUBIN	EPCI	FPU	CC	0,79	0,84	0,04
241200732	DU CANTON DE NAJAC	EPCI	FPA	CC	0,06	0,06	0,00
241200765	LEVEZOU PARELOUP	EPCI	FPU	CC	0,26	0,26	0,00
241200773	D'ESTAING	EPCI	FPA	CC	0,03	0,03	0,00
241200781	VIAUR CEOR LAGAST	EPCI	FPU	CC	0,18	0,18	0,00
241200799	DU NAUCELLOIS	EPCI	FPU	CC	0,13	0,13	0,00
241200807	AVEYRON SEGALA VIAUR	EPCI	FPU	CC	0,16	0,16	0,00
241200815	BOZOULS COMTAL	EPCI	FPU	CC	0,56	0,56	0,00
241200823	DU SAINT AFFRICAIN	EPCI	FPU	CC	0,36	0,36	0,00
241200831	DU PAYS SAINT SERNINOIS	EPCI	FPU	CC	0,03	0,03	0,00
241200849	LOT ET SERRE	EPCI	FPA	CC	0,02	0,02	0,00
241200856	ROUGIER DE CAMARES	EPCI	FPZ	CC	0,08	0,08	0,00
241200864	L'ARGENCE	EPCI	FPA	CC	0,17	0,15	-0,02
241200872	7 VALLONS	EPCI	FPU	CC	0,03	0,03	0,00
241200880	PAYS BELMONTAIS	EPCI	FPU	CC	0,03	0,03	0,00
241200906	LARZAC TEMPLIER CAUSSES VALLEE	EPCI	FPU	CC	0,03	0,03	0,00
241200914	DU TARN ET DE LA MUSE	EPCI	FPZ	CC	0,04	0,04	0,00
241300177	OUEST PROVENCE	EPCI	FPU	SAN	8,36	8,67	0,32
241300201	C.A. BERRE-SALON-DURANCE	EPCI	FPU	CA	6,54	6,58	0,04
241300268	PAYS D'AUBAGNE ET DE L'ETOILE	EPCI	FPU	CA	5,73	5,75	0,03
241300276	CA DU PAYS D'AIX	EPCI	FPU	CA	33,49	33,87	0,38
241300375	C.C.VALLEE DES BAUX & ALPILLES	EPCI	FPU	CC	1,29	1,22	-0,07
241300383	CC.RHONE-ALPILLES-DURANCE	EPCI	FPU	CC	2,09	2,15	0,07
241300391	DE MARSEILLE	EPCI	FPU	CU	55,97	55,54	-0,43
241300409	CA DU PAYS DE MARTIGUES	EPCI	FPU	CA	5,04	5,21	0,18
241300417	CA ARLES-CRAU-CAMARGUE-MONTAG	EPCI	FPU	CA	3,65	3,68	0,03
241400381	CC VIRE	EPCI	FPZ	CC	1,68	1,67	0,00
241400415	CC COEUR COTE FLEURIE	EPCI	FPZ	CC	1,60	1,63	0,03
241400498	CA CAEN LA MER	EPCI	FPU	CA	17,72	17,78	0,06
241400514	CC DU PAYS DE FALAISE	EPCI	FPU	CC	0,61	0,61	0,00
241400522	CC CANTON DE VASSY	EPCI	FPU	CC	0,08	0,08	0,00
241400530	CC MOYAUX PORTE DU PAYS D'AUGE	EPCI	FPU	CC	0,12	0,11	-0,01
241400548	CC D'ORIVAL	EPCI	FPA	CC	0,24	0,24	0,00
241400555	CC BAYEUX INTERCOM	EPCI	FPU	CC	1,47	1,48	0,00
241400589	CC LES RIVES DE L'ODON	EPCI	FPU	CC	0,52	0,52	0,00
241400613	CC BALLEROY-LE MOLAY LITTRY	EPCI	FPZ	CC	0,31	0,35	0,03
241400621	CC SUISSE NORMANDE	EPCI	FPU	CC	0,28	0,28	0,00
241400639	CC CA.BA.LOR	EPCI	FPU	CC	0,26	0,27	0,00
241400647	CC CINGAL	EPCI	FPZ	CC	0,13	0,14	0,01
241400662	CC DU VAL DE SEULLES	EPCI	FPA	CC	0,07	0,07	0,00
241400670	CC DE TREVIERES	EPCI	FPA	CC	0,06	0,06	0,00
241400688	CC PLAINE SUD DE CAEN	EPCI	FPU	CC	0,69	0,71	0,01
241400696	CC ENTRE THUE ET MUE	EPCI	FPU	CC	0,52	0,51	-0,01
241400704	CC DE BENY BOCAGE	EPCI	FPZ	CC	0,14	0,14	0,00
241400712	CC CONDE INTERCOM	EPCI	FPU	CC	0,62	0,62	0,00
241400720	CC ISIGNY GRANDCAMP INTERCOM	EPCI	FPZ	CC	0,28	0,28	0,00
241400738	CC DU PAYS DE LIVAROT	EPCI	FPU	CC	0,20	0,20	0,00
241400746	CC EVRECY ORNE ODON	EPCI	FPZ	CC	0,15	0,15	0,00
241400753	CC INTERCOM SEVERINE	EPCI	FPA	CC	0,05	0,05	0,00
241400761	CC DE CAMBREMER	EPCI	FPZ	CC	0,06	0,06	0,00
241400779	CC DE LA VALLEE D AUGE	EPCI	FPU	CC	0,16	0,15	-0,01
241400787	CC B.S.M	EPCI	FPA	CC	0,24	0,24	0,00
241400795	CC LES TROIS RIVIERES	EPCI	FPU	CC	0,12	0,13	0,00
241400803	CC LISIEUX PAYS D'AUGE	EPCI	FPU	CC	2,32	2,35	0,02
241400811	CC DE L'ESTUAIRE DE LA DIVES	EPCI	FPU	CC	0,61	0,56	-0,05
241400829	CC ENTRE BOIS ET MARAIS	EPCI	FPA	CC	0,15	0,15	0,00
241400837	CC DU VAL ES DUNES	EPCI	FPA	CC	0,83	0,75	-0,07
241400845	CC DU PAYS D'AUGE DOZULEEN	EPCI	FPZ	CC	0,19	0,19	0,00
241400860	CC COEUR DE NACRE	EPCI	FPU	CC	0,40	0,40	0,00
241400878	CC BLANGY PT L EVEQUE INTERCOM	EPCI	FPU	CC	0,67	0,69	0,02
241400886	CC DU PAYS D'HONFLEUR	EPCI	FPZ	CC	1,08	1,09	0,00
241400894	CC AUNAY-CAUMONT INTERCOM	EPCI	FPU	CC	0,26	0,27	0,00
241400902	CC VILLERS BOCAGE INTERCOM	EPCI	FPU	CC	0,39	0,40	0,00
241400910	CC DU PAYS DE L'ORBIQUET	EPCI	FPU	CC	0,19	0,19	0,00
241500230	DU BASSIN D'AURILLAC	EPCI	FPU	CA	2,79	2,81	0,02
241500248	DU PAYS DE MASSIAC	EPCI	FPZ	CC	0,11	0,11	0,00
241500255	DU PAYS GENTIANE	EPCI	FPU	CC	0,24	0,24	0,00
241500271	DU PAYS DE MAURIAC	EPCI	FPZ	CC	0,27	0,28	0,00
241500289	DU PAYS DE MONTSALVY	EPCI	FPU	CC	0,11	0,11	0,00
241500297	DU PAYS DE SAINT-FLOUR	EPCI	FPU	CC	0,55	0,56	0,01
241500917	DU PAYS DE MAURS	EPCI	FPU	CC	0,10	0,10	0,00
241501014	DU PAYS DE PIERREFORT	EPCI	FPU	CC	0,05	0,05	0,00
241501022	DU CEZALLIER	EPCI	FPA	CC	0,06	0,06	0,00
241501030	DE LA RANGERIE-TRUYERE	EPCI	FPA	CC	0,04	0,04	0,00
241501048	CERE ET RANCE EN CHATAIGNERAIE	EPCI	FPU	CC	0,18	0,18	0,00

Pièce jointe X

DGFIP - Bureau GF-3C

: TETE DE GROUPE - MONTANTS EN REFERENCE ET EN SIMULE PAR BLOC COMMUNI

CVAE millésime 2013 - Montants en M€

(cumul des versements perçus par les EPCI et les communes membres)

Légende :

FPA fiscalité additionnelle

CA

communauté d'agglomération

FPU fiscalité unique

CC

communauté de commune

FPZ fiscalité de zone

CU

communauté urbaine

n° Siren EPCI ou code Insee Commune	Libellé EPCI ou libellé commune	EPCI ou Commune isolée	Option de l'EPCI	Forme juridique de l'EPCI	CVAE de référence	CVAE groupe	Ecart sim - ref
241501055	SUMENE-ARTENSE	EPCI	FPZ	CC	0,30	0,30	0,00
241501063	DU PAYS DE MURAT	EPCI	FPU	CC	0,23	0,23	0,00
241501071	DE LA PLANEZE	EPCI	FPZ	CC	0,10	0,10	0,00
241501089	ENTRE CERÉ ET GOUL EN CARLADES	EPCI	FPU	CC	0,12	0,12	0,00
241501097	CALDAGUES AUBRAC	EPCI	FPA	CC	0,07	0,07	0,00
241501139	DU PAYS DE SALERS	EPCI	FPU	CC	0,18	0,18	0,00
241600253	GRAND ANGOULEME	EPCI	FPU	CA	6,89	6,95	0,06
241600303	ROULLACAIS	EPCI	FPU	CC	0,54	0,54	0,00
241600329	BRACONNE ET CHARENTE	EPCI	FPU	CC	0,58	0,64	0,06
241600337	PAYS DE CHALAIS	EPCI	FPU	CC	0,12	0,12	0,00
241600345	COGNAC	EPCI	FPU	CC	5,59	5,62	0,03
241600352	LA BOIXE	EPCI	FPZ	CC	0,40	0,40	0,00
241600360	HORTE ET LAVALETTE	EPCI	FPU	CC	0,10	0,10	0,00
241600378	PAYS D'AIGRE	EPCI	FPZ	CC	0,11	0,11	0,00
241600386	MONTMORELIEN	EPCI	FPU	CC	0,09	0,09	0,00
241600394	VALLEE DE L ECHELLE	EPCI	FPZ	CC	0,07	0,07	0,00
241600410	DU CONFOLENTAIS	EPCI	FPZ	CC	0,32	0,32	0,00
241600428	DU PAYS D'AUBETERRE	EPCI	FPU	CC	0,10	0,10	0,00
241600436	PAYS MANSLOIS	EPCI	FPZ	CC	0,28	0,28	0,00
241600451	DES TROIS VALLEES	EPCI	FPZ	CC	0,04	0,04	0,00
241600469	CHARENTE BOEME CHARRAUD	EPCI	FPU	CC	0,39	0,38	0,00
241600493	GRANDE CHAMPAGNE	EPCI	FPU	CC	0,55	0,56	0,02
241600519	REGION DE CHATEAUNEUF	EPCI	FPZ	CC	0,23	0,23	0,00
241600527	BANDIAT TARDOIRE	EPCI	FPU	CC	0,34	0,37	0,03
241600535	PAYS DE VILLEFAGNAN	EPCI	FPA	CC	0,03	0,03	0,00
241600543	JARNAC	EPCI	FPU	CC	0,84	0,85	0,00
241600568	HAUTE CHARENTE	EPCI	FPZ	CC	0,99	1,01	0,02
241600592	RUFFEC	EPCI	FPZ	CC	0,37	0,37	0,00
241700392	CDC DU CANTON DE COURCON	EPCI	FPU	CC	0,15	0,15	0,00
241700400	CDC HAUTE SAINTONGE	EPCI	FPZ	CC	1,72	1,72	0,00
241700434	CDA DE LA ROCHELLE	EPCI	FPU	CA	9,12	9,14	0,02
241700459	CDC DE L'ILE DE RE	EPCI	FPU	CC	0,91	0,91	0,00
241700467	CDC DE LA REGION DE PONS	EPCI	FPA	CC	0,51	0,51	0,00
241700475	CDC CANTON ST HILAIRE DE	EPCI	FPA	CC	0,07	0,07	0,00
241700483	CDC PLAINE D'AUNIS	EPCI	FPU	CC	0,37	0,38	0,01
241700491	CDC DU CANTON DE LOULAY	EPCI	FPZ	CC	0,11	0,11	0,00
241700509	CDC DU PAYS DE MATHA	EPCI	FPU	CC	0,23	0,24	0,01
241700517	CDC CHTE ARNOULT COEUR DE	EPCI	FPU	CC	0,20	0,20	0,00
241700525	CDC DE SURGERES	EPCI	FPU	CC	0,57	0,56	-0,01
241700533	CDC DU PAYS BURIAUD	EPCI	FPA	CC	0,12	0,12	0,00
241700566	CDA DU PAYS ROCHEFORTAIS	EPCI	FPU	CA	2,39	2,76	0,38
241700574	CDC DU PAYS SAVINOIS	EPCI	FPU	CC	0,08	0,08	0,00
241700582	CDC CANTON ST JEAN D'Y	EPCI	FPU	CC	0,60	0,60	0,01
241700608	CDC SUD-CHARENTE	EPCI	FPA	CC	0,06	0,07	0,00
241700616	CDC CANTON AULNAY DE SAINTONGE	EPCI	FPA	CC	0,16	0,16	0,00
241700624	CDC ILE D OLERON	EPCI	FPU	CC	0,76	0,77	0,02
241700632	CDC GEMOZAC SAINTONGE VIT	EPCI	FPU	CC	0,27	0,27	0,00
241700640	CDA ROYAN ATLANTIQUE	EPCI	FPU	CA	2,92	2,90	-0,02
241700657	CDC BASSINS SEUDRE ARNOUL	EPCI	FPU	CC	0,10	0,10	0,00
241700681	CDC PAYS MARANDAIS	EPCI	FPU	CC	0,31	0,34	0,02
241700699	CDC BASSIN DE MARENNES	EPCI	FPU	CC	0,33	0,33	0,00
241700707	CDC PAYS SANTON	EPCI	FPU	CC	2,73	2,55	-0,18
241773043	CDC VAL DE TREZENGE	EPCI	FPU	CC	0,06	0,06	0,00
241800218	VALLEES VERTES DU CHER OUEST	EPCI	FPZ	CC	0,05	0,05	0,00
241800234	EN TERRES VIVES	EPCI	FPU	CC	0,25	0,25	0,00
241800325	VILLAGES DE LA FORET	EPCI	FPA	CC	0,09	0,09	0,00
241800341	VALS DE CHER ET D ARNON	EPCI	FPZ	CC	0,17	0,18	0,00
241800358	COEUR DE FRANCE	EPCI	FPA	CC	0,67	0,69	0,03
241800374	LA SEPTAINE	EPCI	FPU	CC	0,11	0,11	0,00
241800408	BERRY CHARENTONNAY	EPCI	FPA	CC	0,03	0,03	0,00
241800424	DU DUNOIS	EPCI	FPA	CC	0,10	0,11	0,01
241800432	DES TROIS PROVINCES	EPCI	FPZ	CC	0,14	0,14	0,00
241800440	HAUTES TERRES EN HAUT BERRY	EPCI	FPA	CC	0,06	0,07	0,00
241800457	FERCHER-Pays Florentais	EPCI	FPZ	CC	0,56	0,56	0,00
241800465	TERROIRS D'ANGILLON	EPCI	FPA	CC	0,32	0,19	-0,13
241800473	des RAMPENNES	EPCI	FPA	CC	0,12	0,12	0,00
241800507	BOURGES	EPCI	FPU	CA	8,28	8,47	0,19
241800515	VIERZON PAYS DES CINQ RIVIERES	EPCI	FPU	CC	1,37	1,33	-0,04
241800523	LES TERRES D'YEVRE	EPCI	FPZ	CC	0,38	0,38	0,00
241800531	COEUR DU PAYS FORT	EPCI	FPA	CC	0,04	0,04	0,00
241900109	JUILLAC-LOYRE-AUVEZERE	EPCI	FPU	CC	0,04	0,04	0,00
241900117	BORT LANOBRE BEAULIEU	EPCI	FPA	CC	0,30	0,29	0,00
241900133	DE VENTADOUR	EPCI	FPU	CC	0,42	0,44	0,02
241927201	TULLE AGGLO	EPCI	FPU	CA	1,51	1,55	0,05
241927235	LE PAYS DE POMPADOUR	EPCI	FPU	CC	0,31	0,29	-0,01
241927243	PAYS D'UZERCHE	EPCI	FPZ	CC	0,25	0,24	0,00

Pièce jointe X

DGFIP - Bureau GF-3C

: TETE DE GROUPE - MONTANTS EN REFERENCE ET EN SIMULE PAR BLOC COMMUNI

CVAE millésime 2013 - Montants en M€

(cumul des versements perçus par les EPCI et les communes membres)

Légende : FPA fiscalité additionnelle CA communauté d'agglomération
 FPU fiscalité unique CC communauté de commune
 FPZ fiscalité de zone CU communauté urbaine

n° Siren EPCI ou code Insee Commune	Libellé EPCI ou libellé commune	EPCI ou Commune isolée	Option de l'EPCI	Forme juridique de l'EPCI	CVAE de référence	CVAE groupe	Ecart sim - ref
241927250	DU PAYS DE L'YSSANDONNAIS	EPCI	FPZ	CC	0,33	0,32	-0,01
241927268	DOUSTRE ET PLATEAU DES ETANGS	EPCI	FPA	CC	0,02	0,02	0,00
241927276	VEZERE-CAUSSE	EPCI	FPU	CC	0,33	0,35	0,02
241927284	BUGEAT-SORNAC MILLEV. AU COEUR	EPCI	FPU	CC	0,05	0,05	0,00
241927292	PAYS D'EYGURANDE	EPCI	FPA	CC	0,06	0,06	0,00
241927300	BRIVE	EPCI	FPU	CA	5,38	5,32	-0,06
241927318	LUBERSAC AUVEZERE	EPCI	FPZ	CC	0,14	0,14	0,00
241927326	PORTES DU CAUSSE	EPCI	FPA	CC	0,01	0,01	0,00
241927334	GORGES DE LA HTE DORDOGNE	EPCI	FPU	CC	0,15	0,14	0,00
241927342	COMMUNAUTE DES 3 A	EPCI	FPU	CC	0,16	0,16	0,00
241927359	CANTON DE BEYNAT	EPCI	FPA	CC	0,05	0,05	0,00
241927367	PAYS D'ARGENTAT	EPCI	FPU	CC	0,21	0,21	0,00
241927375	VEZERE MONEDIERES	EPCI	FPA	CC	0,10	0,11	0,00
241927383	SUD CORREZIEN	EPCI	FPU	CC	0,08	0,08	0,00
241927391	VILLAGES DU MIDI CORREZIEN	EPCI	FPU	CC	0,09	0,11	0,02
241927409	DU PLATEAU BORTOIS	EPCI	FPU	CC	0,03	0,03	0,00
241927417	USSEL MEYMAC HAUTE CORREZE	EPCI	FPU	CC	0,74	0,75	0,01
241927425	DES MONEDIERES	EPCI	FPU	CC	0,04	0,05	0,00
242000354	BASTIA	EPCI	FPU	CA	2,42	2,41	-0,02
242000479	COSTA VERDE	EPCI	FPA	CC	0,16	0,16	0,00
242000487	FIUM'ORBO	EPCI	FPA	CC	0,39	0,39	0,00
242000495	ALTA ROCCA	EPCI	FPU	CC	0,17	0,17	0,00
242000503	Hte VALLEE DE LA GRAVONA	EPCI	FPU	CC	0,01	0,01	0,00
242000537	CAP CORSE	EPCI	FPA	CC	0,11	0,11	0,00
242010015	TARAVU	EPCI	FPA	CC	0,03	0,03	0,00
242010023	DEUX SORRU	EPCI	FPA	CC	0,01	0,01	0,00
242010056	PAYS AJACCIEU	EPCI	FPU	CA	3,72	3,58	-0,15
242010072	VALLEE DU PRUNELLI	EPCI	FPU	CC	0,16	0,14	-0,02
242010098	COTE DES NACRES	EPCI	FPU	CC	0,05	0,05	0,00
242010130	SARTENAI VALINCO	EPCI	FPU	CC	0,33	0,32	-0,02
242020071	CENTRE CORSE	EPCI	FPA	CC	0,22	0,22	0,00
242020097	DE LA CASINCA	EPCI	FPA	CC	0,18	0,18	0,00
242020105	CALVI-BALAGNE	EPCI	FPU	CC	0,60	0,59	-0,01
242020113	BASSIN DE VIE DE L'ILE ROUSSE	EPCI	FPU	CC	0,39	0,38	0,00
242020121	DI E CINQUE PIEVE DI A BALAGNA	EPCI	FPA	CC	0,04	0,04	0,00
242020139	AGHJA NOVA	EPCI	FPA	CC	0,01	0,01	0,00
242100030	DU PAYS D'ARNAY	EPCI	FPA	CC	0,26	0,25	-0,01
242100154	DES VALLEES DE TILLE ET IGNON	EPCI	FPA	CC	0,50	0,48	-0,02
242100345	SINEMURIEN	EPCI	FPU	CC	0,42	0,43	0,01
242100410	L'AGGLOMERATION DIJONNAISE	EPCI	FPU	CA	20,35	20,32	-0,03
242100493	PAYS DE SAINT-SEINE	EPCI	FPA	CC	0,04	0,04	0,00
242100501	L'AUXOIS-SUD	EPCI	FPA	CC	0,28	0,28	0,00
242100519	DU VAL DE NORGE	EPCI	FPU	CC	0,15	0,15	0,00
242101285	DU CANTON DE BLIGNY-SUR-OUCHE	EPCI	FPZ	CC	0,06	0,06	0,00
242101301	CANTON DE VITTEAUX	EPCI	FPA	CC	0,10	0,10	0,00
242101335	DU MIREBELLOIS	EPCI	FPA	CC	0,14	0,14	0,00
242101343	DE LIERNAIS	EPCI	FPA	CC	0,06	0,06	0,00
242101350	CANTON DE PONTAILLER SUR SAONE	EPCI	FPA	CC	0,28	0,28	0,00
242101368	DE LA VALLEE DE L'OUCHE	EPCI	FPU	CC	0,13	0,13	0,00
242101376	PLAINE DES TILLES	EPCI	FPU	CC	0,17	0,17	0,00
242101384	CANTON DE SELONGEY	EPCI	FPA	CC	0,30	0,30	0,00
242101392	LA BUTTE DE THIL	EPCI	FPZ	CC	0,07	0,07	0,00
242101400	SOMBERNONNAIS	EPCI	FPZ	CC	0,12	0,13	0,01
242101418	FORETS, LAVIERES ET SUZON	EPCI	FPA	CC	0,15	0,14	0,00
242101426	DU VAL DE VINGEANNE	EPCI	FPA	CC	0,06	0,08	0,01
242101434	DU PAYS CHATILLONNAIS	EPCI	FPZ	CC	0,57	0,57	0,00
242101442	DE SAULIEU	EPCI	FPZ	CC	0,19	0,19	0,00
242101459	DU PAYS DALESIA ET DE LA SEINE	EPCI	FPA	CC	0,28	0,23	-0,05
242101467	DE GEVREY-CHAMBERTIN	EPCI	FPU	CC	0,67	0,67	-0,01
242101475	DU PAYS DE NUITS SAINT GEORGES	EPCI	FPU	CC	0,87	0,87	0,00
242101483	AUXONNE-VAL DE SAONE	EPCI	FPA	CC	0,33	0,34	0,00
242101491	DU MONTBARDOIS	EPCI	FPZ	CC	0,80	0,80	0,00
242101509	RIVES SAONE ST-J-LOSNE SEURRE	EPCI	FPU	CC	0,40	0,42	0,02
242200053	CODI	EPCI	FPU	CC	1,90	1,89	-0,01
242200517	SAINT BRIEUC AGGLOMERATION	EPCI	FPU	CA	6,30	6,48	0,19
242200533	LAMBALLE COMMUNAUTE	EPCI	FPU	CC	1,73	1,73	0,00
242200566	COMMUNAUTE DE GUINGAMP	EPCI	FPU	CC	1,47	1,49	0,01
242200574	CENTRE ARMOR PUISSANCE 4	EPCI	FPU	CC	0,30	0,30	0,00
242200582	HARDOUINAIIS MENE	EPCI	FPU	CC	0,42	0,42	0,00
242200590	PONTRIEUX COMMUNAUTE	EPCI	FPU	CC	0,11	0,11	0,00
242200608	PAYS DE CAULNES	EPCI	FPU	CC	0,15	0,15	0,00
242200616	QUINTIN COMMUNAUTE	EPCI	FPZ	CC	0,32	0,33	0,01
242200624	PAYS ROCHOIS	EPCI	FPU	CC	0,04	0,04	0,00
242200632	ARGUENON HUNAUDAYE	EPCI	FPU	CC	0,21	0,22	0,00
242200640	PAYS DE LANVOLLON-PLOUHA	EPCI	FPU	CC	0,29	0,28	-0,01
242200657	CIDERAL	EPCI	FPU	CC	1,75	1,79	0,04

Pièce jointe X

DGFIP - Bureau GF-3C

: TETE DE GROUPE - MONTANTS EN REFERENCE ET EN SIMULE PAR BLOC COMMUNI

CVAE millésime 2013 - Montants en M€

(cumul des versements perçus par les EPCI et les communes membres)

Légende :

FPA fiscalité additionnelle

CA

communauté d'agglomération

FPU fiscalité unique

CC

communauté de commune

FPZ fiscalité de zone

CU

communauté urbaine

n° Siren EPCI ou code Insee Commune	Libellé EPCI ou libellé commune	EPCI ou Commune isolée	Option de l'EPCI	Forme juridique de l'EPCI	CVAE de référence	CVAE groupe	Ecart sim - ref
242200665	CENTRE TREGOR	EPCI	FPU	CC	0,08	0,08	0,01
242200673	PAYS DE DUGUESCLIN	EPCI	FPZ	CC	0,27	0,25	-0,01
242200681	PAYS DE PLELAN	EPCI	FPZ	CC	0,05	0,05	0,00
242200699	PAYS DE MONCONTOUR	EPCI	FPU	CC	0,23	0,21	-0,01
242200707	PLANCOET VAL D'ARGUENON	EPCI	FPZ	CC	0,51	0,52	0,01
242200715	KREIZ BREIZH	EPCI	FPU	CC	0,52	0,52	0,01
242200723	PAYS DE BOURBRIAC	EPCI	FPU	CC	0,09	0,08	-0,01
242200731	PAYS D'EVРАН	EPCI	FPU	CC	0,08	0,08	0,00
242200749	PAYS D'UZEL PRES L'OUST	EPCI	FPU	CC	0,07	0,07	0,00
242200764	LE LEFF COMMUNAUTE	EPCI	FPU	CC	0,58	0,59	0,01
242200772	GUERLEDAN	EPCI	FPU	CC	0,16	0,16	0,00
242200780	RANCE FREMUR	EPCI	FPZ	CC	0,12	0,12	0,00
242200798	LANNION-TREGOR AGGLOMERATION	EPCI	FPU	CA	3,29	3,20	-0,08
242200806	BEG AR C'HRA	EPCI	FPU	CC	0,10	0,10	0,00
242200822	CTE DU PAYS DE CORLAY	EPCI	FPU	CC	0,09	0,09	0,00
242200830	CTE DES TROIS RIVIERES	EPCI	FPU	CC	0,23	0,23	0,00
242200848	COMMUNAUTE SUD-GOELO	EPCI	FPU	CC	0,28	0,28	0,01
242200855	PAYS BELLE-ISLE EN TERRE	EPCI	FPU	CC	0,09	0,09	0,00
242214294	PAIMPOL GOELO	EPCI	FPU	CC	0,46	0,47	0,00
242214344	PAYS DE MATIGNON	EPCI	FPZ	CC	0,29	0,29	0,00
242214393	PAYS DE BEGARD	EPCI	FPU	CC	0,15	0,15	0,00
242214427	COTE DE PENTHIEVRE	EPCI	FPU	CC	0,38	0,38	0,00
242214435	CTE DE COMMUNES DU MENE	EPCI	FPU	CC	0,61	0,61	0,00
242214443	PRESQU'ILE DE LEZARDRIEUX	EPCI	FPU	CC	0,12	0,12	0,00
242214450	CALLAC ARGOAT	EPCI	FPU	CC	0,11	0,11	0,00
242300101	CREUSE THAURION GARTEMPE	EPCI	FPU	CC	0,09	0,08	0,00
242300127	AUZANCES-BELLEGARDE	EPCI	FPU	CC	0,11	0,11	0,00
242300135	PAYS SOSTRANIEN	EPCI	FPU	CC	0,38	0,37	0,00
242303139	PAYS DE BOUSSAC	EPCI	FPZ	CC	0,20	0,21	0,00
242309003	PLATEAU DE GENTIOUX	EPCI	FPU	CC	0,03	0,03	0,00
242309607	DE GUERET-SAINT VAURY	EPCI	FPU	CC	1,04	1,07	0,02
242313609	COMMUNAUTE MARCHE AVENIR	EPCI	FPZ	CC	0,02	0,02	0,00
242320000	BENEVENT - GRAND-BOURG	EPCI	FPA	CC	0,09	0,10	0,00
242320018	CARREFOUR DES 4 PROVINCES	EPCI	FPU	CC	0,12	0,12	0,00
242320026	CC DES DEUX VALLEES	EPCI	FPZ	CC	0,10	0,10	0,01
242320034	BOURGANEUF-ROYERE	EPCI	FPU	CC	0,18	0,17	0,00
242320059	AUBUSSON-FELLETIN	EPCI	FPU	CC	0,54	0,55	0,01
242320067	HAUT PAYS MARCHOIS	EPCI	FPA	CC	0,05	0,05	0,00
242320075	CC LES SOURCES (LA COURTINE)	EPCI	FPA	CC	0,04	0,04	0,00
242320083	EVAUX LES BAINS/CHAMBON SUR V.	EPCI	FPU	CC	0,10	0,10	0,00
242320091	CC CHENERAILLES	EPCI	FPU	CC	0,05	0,05	0,00
242320109	PAYS DUNOIS	EPCI	FPU	CC	0,14	0,14	0,00
242320117	LA PETITE CREUSE	EPCI	FPA	CC	0,10	0,10	0,00
242400596	HAUTS DE DRONNE	EPCI	FPA	CC	0,00	0,00	0,00
242400604	VILLAGES DU HAUT PERIGORD	EPCI	FPA	CC	0,00	0,00	0,00
242400620	PERIGORDINE	EPCI	FPU	CA	3,30	3,24	-0,06
242400646	DE CADOUIN	EPCI	FPA	CC	0,10	0,09	0,00
242400661	PAYS D'HAUTEFORT	EPCI	FPZ	CC	0,08	0,08	0,00
242400679	MONPAZIEROIS	EPCI	FPA	CC	0,03	0,03	0,00
242400711	VALLEE DE LA DORDOGNE	EPCI	FPA	CC	0,11	0,11	0,00
242400745	PAYS BEAUMONTOIS	EPCI	FPA	CC	0,08	0,08	0,00
242400752	PAYS DE JUMILHAC LE GRAND	EPCI	FPU	CC	0,08	0,08	0,00
242400778	PERIGORD VERT	EPCI	FPA	CC	0,08	0,08	0,00
242400786	ISLE - DOUBLE	EPCI	FPZ	CC	0,36	0,36	0,00
242400794	DU PAYS ISSIGEACOIS	EPCI	FPA	CC	0,05	0,05	0,00
242400810	PAYS DE CHAMPAGNAC EN PGD	EPCI	FPU	CC	0,24	0,26	0,01
242400828	DU VERTEILLACOIS	EPCI	FPZ	CC	0,05	0,05	0,00
242400836	MOYENNE VALLEE DE L'ISLE	EPCI	FPZ	CC	0,11	0,11	0,00
242400851	DU TERRASSONNAIS	EPCI	FPZ	CC	0,44	0,45	0,01
242400869	DU PAYS DE MAREUIL EN PGD	EPCI	FPU	CC	0,10	0,10	0,00
242400877	DU CANTON DE DOMME	EPCI	FPZ	CC	0,13	0,13	0,00
242400893	DU SALIGNACOIS	EPCI	FPZ	CC	0,08	0,08	0,00
242400901	DU RIBERACOIS	EPCI	FPZ	CC	0,26	0,26	0,00
242400919	BASSE VALLEE DE L'ISLE	EPCI	FPA	CC	0,08	0,08	0,00
242400935	DU PAYS DE SAINT AULAYE	EPCI	FPA	CC	0,30	0,33	0,02
242400943	DU PAYS DU CHATAIGNIER	EPCI	FPA	CC	0,04	0,04	0,00
242400992	DU CARLUXAIS-TERRE DE FENELON	EPCI	FPA	CC	0,13	0,13	0,00
242401008	TERRE DE CRO-MAGNON	EPCI	FPA	CC	0,23	0,23	0,00
242401016	ENTRE NAUZE ET BESSEDE	EPCI	FPZ	CC	0,08	0,08	0,00
242401024	DU PAYS DE LANOUAILLE	EPCI	FPU	CC	0,18	0,20	0,02
242401032	PERIGORD VERT GRANITIQUE	EPCI	FPU	CC	0,10	0,10	0,00
242401040	DU BRANTOMOIS	EPCI	FPA	CC	0,13	0,13	0,01
242401057	DU PAYS VERNOIS	EPCI	FPA	CC	0,12	0,12	0,00
242401065	DU PAYS THIBERIEEN	EPCI	FPU	CC	0,36	0,35	-0,01
242401099	VALLEE DE LA VEZERE	EPCI	FPZ	CC	0,14	0,14	0,00
242401107	DU PAYS DE VILLAMBLARD	EPCI	FPA	CC	0,04	0,04	0,00

Pièce jointe X

DGFIP - Bureau GF-3C

ETETE DE GROUPE - MONTANTS EN REFERENCE ET EN SIMULE PAR BLOC COMMUNI

CVAE millésime 2013 - Montants en M€

(cumul des versements perçus par les EPCI et les communes membres)

Légende : FPA fiscalité additionnelle CA communauté d'agglomération
 FPU fiscalité unique CC communauté de commune
 FPZ fiscalité de zone CU communauté urbaine

n° Siren EPCI ou code Insee Commune	Libellé EPCI ou libellé commune	EPCI ou Commune isolée	Option de l'EPCI	Forme juridique de l'EPCI	CVAE de référence	CVAE groupe	Ecart sim - ref
242401115	DE BERGERAC POURPRE	EPCI	FPU	CC	1,98	1,98	0,00
242401123	DU TERROIR DE LA TRUFFE	EPCI	FPA	CC	0,06	0,07	0,00
242401131	DORDOGNE EYRAUD LIDOIRE	EPCI	FPU	CC	0,16	0,16	0,00
242401149	VAL ET COTEAUX D'EYMET	EPCI	FPA	CC	0,09	0,10	0,00
242401156	DU GURSONNAIS	EPCI	FPA	CC	0,04	0,04	0,00
242401172	PERIGORD NONTRONNAIS	EPCI	FPU	CC	0,34	0,36	0,01
242401180	BASSIN LINDOIS	EPCI	FPU	CC	0,15	0,15	0,00
242401198	TROIS VALLEES DU BERGERACOIS	EPCI	FPZ	CC	0,22	0,23	0,01
242401206	VAL DE DRONNE	EPCI	FPA	CC	0,07	0,07	0,00
242401214	ASTERIENNE ISLE ET VERN	EPCI	FPZ	CC	0,34	0,34	0,00
242401222	MUSSIDANAIS EN PERIGORD	EPCI	FPZ	CC	0,25	0,26	0,01
242401230	CAUSSES ET VEZERE	EPCI	FPZ	CC	0,46	0,46	0,00
242401248	ENTRE DORDOGNE ET LOUYRE	EPCI	FPA	CC	0,15	0,15	0,00
242401255	DES COTEAUX DE SIGOULES	EPCI	FPA	CC	0,08	0,08	0,00
242401271	DE LA VALLEE DU SALEMBRE	EPCI	FPA	CC	0,01	0,01	0,00
242401289	CAUSSES RIVIERES EN PERIGORD	EPCI	FPZ	CC	0,11	0,11	0,00
242401305	MONTAIGNE EN MONTRAVEL	EPCI	FPZ	CC	0,14	0,14	0,00
242500320	COMMUNAUTE DE MONTBENOIT	EPCI	FPA	CC	0,12	0,12	0,00
242500338	CTE CNES DU LARMONT	EPCI	FPZ	CC	1,90	1,89	-0,01
242500361	CTE AGGLO GRAND BESANCON	EPCI	FPU	CA	11,20	10,98	-0,22
242500379	AMANCEY LOUE-LISON	EPCI	FPZ	CC	0,12	0,12	0,00
242500619	DES ISLES DU DOUBS	EPCI	FPZ	CC	0,15	0,15	0,00
242500668	DES PREMIERS SAPINS	EPCI	FPA	CC	0,02	0,02	0,00
242503886	DU PAYS DE MONTBELIARD	EPCI	FPU	CA	8,22	8,59	0,37
242504116	CTE COMMUNES VAL DE MORTEAU	EPCI	FPU	CC	1,04	1,04	0,00
242504181	PAYS PIERREFONTAINE VERCE	EPCI	FPZ	CC	0,79	0,79	0,00
242504207	CTE DE CNES PAYS D'ORNANS	EPCI	FPZ	CC	0,49	0,48	-0,01
242504215	MONT D'OR ET DEUX LACS	EPCI	FPA	CC	0,21	0,20	0,00
242504280	CTE CNES PAYS DE ROUGEMONT	EPCI	FPZ	CC	0,04	0,04	0,00
242504330	DU CANTON DE QUINGEY	EPCI	FPA	CC	0,18	0,18	0,00
242504348	DES HAUTS DU DOUBS	EPCI	FPA	CC	0,08	0,08	0,00
242504355	DU PLATEAU DU RUSSEY	EPCI	FPA	CC	0,12	0,12	0,00
242504363	DE LA VALLEE DU RUPT	EPCI	FPA	CC	0,06	0,06	0,00
242504371	DU VALLON DE SANCEY	EPCI	FPZ	CC	0,07	0,07	0,00
242504389	DES TROIS CANTONS	EPCI	FPU	CC	0,20	0,20	0,00
242504397	DE SAINT HIPPOLYTE	EPCI	FPA	CC	0,06	0,06	0,00
242504413	DU VAL DE LA DAME BLANCHE	EPCI	FPA	CC	0,41	0,40	-0,01
242504421	DU VAL SAINT VITOIS	EPCI	FPZ	CC	0,53	0,53	0,00
242504439	DE VAITE AIGREMENT	EPCI	FPA	CC	0,11	0,11	0,00
242504447	DU PAYS BAUMOIS	EPCI	FPZ	CC	0,45	0,45	0,00
242504454	DE LA BUSSIERE	EPCI	FPA	CC	0,02	0,02	0,00
242504462	BALCONS DU LOMONT	EPCI	FPA	CC	0,14	0,14	0,00
242504470	ENTRE DESSOUBRE ET BARBECHÉ	EPCI	FPA	CC	0,03	0,03	0,00
242504488	ESPACE LEVIER VAL D'USIERS CCA	EPCI	FPZ	CC	0,19	0,19	0,00
242504496	PLATEAU DE FRASNE ET DU VAL DU	EPCI	FPU	CC	0,17	0,17	0,00
242504504	DES RIVES DE L'OGNON	EPCI	FPA	CC	0,04	0,04	0,00
242600252	C C DU VAL DE DROME	EPCI	FPU	CC	1,08	1,09	0,01
242600401	CC DU PAYS DE GRIGNAN	EPCI	FPA	CC	0,18	0,19	0,01
242600450	MONTÉLIMAR SESAME	EPCI	FPU	CA	3,80	3,79	0,00
242600468	LE PAYS DE MARSANNE	EPCI	FPU	CC	0,14	0,14	0,00
242600484	RHONE-VALLOIRE	EPCI	FPU	CC	1,58	1,55	-0,04
242600492	LE PAYS DE DIEULEFIT	EPCI	FPU	CC	0,14	0,14	0,00
242600526	CRESTOIS	EPCI	FPA	CC	0,12	0,14	0,02
242600534	C C DU DIOIS	EPCI	FPA	CC	0,23	0,23	0,00
242600542	C.C. DU VERCORS	EPCI	FPA	CC	0,03	0,03	0,00
242600559	C C DU PAYS DE SAILLANS	EPCI	FPZ	CC	0,04	0,04	0,00
242600567	PAYS DE L'HERBASSE	EPCI	FPU	CC	0,52	0,50	-0,02
242600575	DU PAYS DE BUIS LES BARONNIES	EPCI	FPA	CC	0,13	0,13	0,00
242600583	LE PAYS DU ROYANS	EPCI	FPU	CC	0,17	0,17	0,00
242600591	C.C. DU VAL D'EYGUES	EPCI	FPA	CC	0,32	0,33	0,00
242600609	PAYS DE ROMANS	EPCI	FPU	CA	2,60	2,81	0,21
242600625	LES DEUX RIVES REGION ST VALLI	EPCI	FPU	CC	0,83	0,82	-0,01
242600633	CANTON DE BOURG DE PEAGE	EPCI	FPU	CC	2,22	1,83	-0,39
242600641	LES HAUTES BARONNIES	EPCI	FPA	CC	0,04	0,04	0,00
242600658	LE PAYS DE REMUZAT	EPCI	FPA	CC	0,01	0,01	0,00
242600666	PAYS DE L'HERMITAGE	EPCI	FPU	CC	1,32	1,34	0,03
242600674	LES CONFLUENCES DROME ARDECHE	EPCI	FPA	CC	1,03	1,07	0,04
242600690	LA GALAURE	EPCI	FPU	CC	0,17	0,16	-0,01
242700276	CTE DE COMM DE CONCHES	EPCI	FPA	CC	0,33	0,34	0,00
242700284	CTE DE COMMUNES DE L'ANDELLE	EPCI	FPZ	CC	0,54	0,55	0,01
242700292	CTE COMM DU ROUMOIS NORD	EPCI	FPU	CC	0,46	0,46	0,00
242700318	CTE COMM CANT BEAUMESNIL	EPCI	FPA	CC	0,07	0,07	0,00
242700326	CANT BOURGHEROULDE-INFREVILLE	EPCI	FPU	CC	0,32	0,32	0,00
242700334	CTE COMM PAYS DE DAMVILLE	EPCI	FPZ	CC	0,23	0,23	0,00
242700359	CTE DE QUILLEBEUF / SEINE	EPCI	FPA	CC	0,09	0,09	0,00
242700367	CTE DE PONT AUDEMÉR	EPCI	FPA	CC	1,20	1,21	0,01

Pièce jointe X

DGFIP - Bureau GF-3C

: TETE DE GROUPE - MONTANTS EN REFERENCE ET EN SIMULE PAR BLOC COMMUNI

CVAE millésime 2013 - Montants en M€

(cumul des versements perçus par les EPCI et les communes membres)

Légende : FPA fiscalité additionnelle CA communauté d'agglomération
 FPU fiscalité unique CC communauté de commune
 FPZ fiscalité de zone CU communauté urbaine

n° Siren EPCI ou code Insee Commune	Libellé EPCI ou libellé commune	EPCI ou Commune isolée	Option de l'EPCI	Forme juridique de l'EPCI	CVAE de référence	CVAE groupe	Ecart sim - ref
242700375	CTE DE CNES DE RUGLES	EPCI	FPZ	CC	0,23	0,25	0,02
242700383	CTE D AMFREVILLE LA CPGNE	EPCI	FPU	CC	0,14	0,13	0,00
242700391	CTE LA RISLE CHARENTONNE	EPCI	FPA	CC	0,52	0,52	0,00
242700409	SEINE-EURE	EPCI	FPU	CA	5,55	5,56	0,01
242700417	CTE CANTON LYONS LA FORET	EPCI	FPA	CC	0,04	0,04	0,00
242700425	CTE CANTON DE THIBERVILLE	EPCI	FPA	CC	0,13	0,13	0,00
242700433	CTE CANTON DE CORMELLES	EPCI	FPZ	CC	0,15	0,15	0,00
242700441	CTE DU CANTON D'ETREPAGNY	EPCI	FPZ	CC	0,43	0,43	0,00
242700458	CTE DE SEINE-BORD	EPCI	FPU	CC	0,67	0,67	0,00
242700466	CTE CANTON DE BROGLIE	EPCI	FPA	CC	0,24	0,24	0,00
242700474	CTE VAL DE RISLE	EPCI	FPA	CC	0,25	0,25	0,00
242700482	INTERCOM DU PAYS BEAUMONTAIS	EPCI	FPZ	CC	0,35	0,35	0,00
242700490	DU PAYS DE VERNEUIL SUR AVRE	EPCI	FPZ	CC	0,84	0,87	0,03
242700508	DU CANTON DE BRIONNE	EPCI	FPU	CC	0,10	0,10	0,00
242700516	EPTÉ-VEXIN-SEINE	EPCI	FPA	CC	0,08	0,08	0,00
242700524	DU VIEVRE-LIEUVIN	EPCI	FPZ	CC	0,03	0,03	0,00
242700557	RURALES DU SUD DE L'EURE	EPCI	FPZ	CC	0,23	0,23	0,00
242700565	CTE COM LA PORTE NORMANDE	EPCI	FPZ	CC	0,58	0,57	0,00
242700573	D'EVREUX	EPCI	FPU	CA	5,12	5,25	0,13
242700581	DE BERNAY ET DE SES ENVIRONS	EPCI	FPZ	CC	0,85	0,85	0,00
242700599	BEUZEVILLE	EPCI	FPA	CC	0,59	0,59	0,00
242700607	DU PAYS DU NEUBOURG	EPCI	FPZ	CC	0,93	0,93	0,00
242700615	BRETEUIL SUR ITON	EPCI	FPZ	CC	0,19	0,19	0,00
242700623	CTE EURE-MADRIE-SEINE	EPCI	FPU	CC	2,30	2,32	0,02
242700631	DES ANDELYS ET DE SES ENVIRONS	EPCI	FPU	CC	0,53	0,53	0,00
242700649	CTE AGGLO DES PORTES DE L'EURE	EPCI	FPU	CA	3,54	3,58	0,04
242700656	GISORS EPTE LEVRIERE	EPCI	FPZ	CC	0,63	0,63	0,00
242800217	DU BOIS - GUESLIN	EPCI	FPZ	CC	0,16	0,16	-0,01
242800290	LA BEAUCE D'ORGERES	EPCI	FPU	CC	0,20	0,20	0,00
242852309	DE L OREE DU PERCHE	EPCI	FPZ	CC	0,10	0,10	0,00
242852416	DU VAL DROUETTE	EPCI	FPU	CC	1,17	1,22	0,05
242852424	des TROIS RIVIERES	EPCI	FPU	CC	0,26	0,26	0,00
242852432	DES TERR ET VALL DE MAINTENON	EPCI	FPU	CC	0,39	0,41	0,01
242852440	DREUX AGGLOMERATION	EPCI	FPU	CA	3,01	3,04	0,03
242852457	DES VILLAGES DU DROUVAIS	EPCI	FPZ	CC	0,38	0,38	0,00
242852465	DU BONNEVALAIS	EPCI	FPU	CC	0,43	0,43	0,00
242852473	DU PAYS DE COMBRAY	EPCI	FPU	CC	0,23	0,23	0,00
242852481	DU PAYS COURVILLOIS	EPCI	FPU	CC	0,44	0,44	0,00
242852499	DE LA BEAUCE VOVEENNE	EPCI	FPU	CC	0,40	0,41	0,01
242852507	DU THYMERAIS	EPCI	FPU	CC	0,60	0,59	-0,01
242852515	PERCHE SENONCHOIS	EPCI	FPU	CC	0,18	0,18	0,00
242852523	VAL D AVRE	EPCI	FPU	CC	0,38	0,37	-0,01
242852531	BEAUCE ALNELOISE	EPCI	FPU	CC	0,57	0,58	0,02
242852549	DES PORTES DU PERCHE	EPCI	FPU	CC	0,31	0,31	0,00
242852556	DU PLATEAU DE BREZOLLES-CCPB	EPCI	FPU	CC	0,08	0,08	0,00
242852564	DU PERCHE-GOUET	EPCI	FPU	CC	0,51	0,51	-0,01
242852572	DES QUATRE VALLEES	EPCI	FPU	CC	0,39	0,39	0,00
242852580	DES PLAINES ET VALLEES DUNOISE	EPCI	FPU	CC	0,11	0,11	0,00
242852598	DU DUNOIS	EPCI	FPZ	CC	0,93	0,94	0,01
242852606	DU VAL DE VOISE	EPCI	FPA	CC	0,74	0,74	0,00
242852614	DE LA BEAUCE DE JANVILLE	EPCI	FPU	CC	0,72	0,73	0,01
242852630	DU PERCHE THIRONNAIS	EPCI	FPZ	CC	0,11	0,11	0,00
242900074	CTE DE COM PAYS D'IROISE	EPCI	FPU	CC	0,78	0,79	0,00
242900314	BREST METROPOLE OCEANE	EPCI	FPU	CU	13,05	13,12	0,07
242900553	CTE DU PAYS DES ABERS	EPCI	FPU	CC	1,10	1,06	-0,04
242900561	CTE DE HAUTE CORNOUAILLE	EPCI	FPU	CC	0,45	0,45	0,00
242900629	COMMUNAUTE DU CAP SIZUN	EPCI	FPU	CC	0,23	0,24	0,00
242900637	COMMUNAUTE DU YEUN ELEZ	EPCI	FPU	CC	0,20	0,20	0,00
242900645	DOUARNENEZ COMMUNAUTE	EPCI	FPU	CC	0,90	0,93	0,03
242900652	COMMUNAUTE DU PAYS GLAZYK	EPCI	FPU	CC	0,40	0,42	0,02
242900660	CTE DU PAYS FOUESNANTAIS	EPCI	FPU	CC	1,29	1,30	0,01
242900694	CTE DU PAYS DE QUIMPERLE	EPCI	FPU	CC	2,13	2,05	-0,08
242900702	CTE DU PAYS BIGOUDEN SUD	EPCI	FPU	CC	0,91	0,91	0,00
242900710	CTE DU HAUT PAYS BIGOUDEN	EPCI	FPU	CC	0,41	0,41	0,00
242900728	QUIMPER COMMUNAUTE	EPCI	FPU	CA	6,09	6,08	-0,01
242900736	CTE DE LA BAIE DU KERNIC	EPCI	FPU	CC	0,27	0,27	0,01
242900744	POHER COMMUNAUTE	EPCI	FPU	CC	0,79	0,80	0,01
242900751	CTE PAYS DE LANDIVISIAU	EPCI	FPU	CC	1,44	1,44	0,00
242900769	CONCARNEAU CORNOUAILLE AGGLOME	EPCI	FPU	CA	1,97	1,93	-0,04
242900777	CTE COM DU PAYS LEONARD	EPCI	FPU	CC	0,72	0,72	0,01
242900785	C C DES MONTS D'ARREE	EPCI	FPU	CC	0,06	0,06	0,00
242900793	CC LESNEVEN COTE LEGENDES	EPCI	FPU	CC	0,94	0,94	0,00
242900801	CC LANDERNEAU - DAOULAS	EPCI	FPU	CC	2,10	2,17	0,08
242900827	C C PRESQU'ILE DE CROZON	EPCI	FPU	CC	0,34	0,34	0,00
242900835	MORLAIX COMMUNAUTE	EPCI	FPU	CA	2,68	2,71	0,03

Pièce jointe X

DGFIP - Bureau GF-3C

: TETE DE GROUPE - MONTANTS EN REFERENCE ET EN SIMULE PAR BLOC COMMUNI

CVAE millésime 2013 - Montants en M€

(cumul des versements perçus par les EPCI et les communes membres)

Légende :

FPA fiscalité additionnelle

CA

communauté d'agglomération

FPU fiscalité unique

CC

communauté de commune

FPZ fiscalité de zone

CU

communauté urbaine

n° Siren EPCI ou code Insee Commune	Libellé EPCI ou libellé commune	EPCI ou Commune isolée	Option de l'EPCI	Forme juridique de l'EPCI	CVAE de référence	CVAE groupe	Ecart sim - ref
242913309	REGION DE PLEYBEN	EPCI	FPU	CC	0,13	0,13	0,00
242913317	AULNE MARITIME	EPCI	FPZ	CC	0,46	0,46	0,00
242913325	PAYS DE CHATEAULIN ET DU PORZA	EPCI	FPU	CC	0,60	0,62	0,01
243000262	C C DE L'AIGOUAL	EPCI	FPA	CC	0,03	0,03	0,00
243000270	C C DU PAYS VIGANAIS	EPCI	FPU	CC	0,21	0,21	0,00
243000288	C A DU GRAND ALES EN CEVENNES	EPCI	FPU	CA	4,51	4,66	0,14
243000296	C C DU PAYS DE SOMMIERES	EPCI	FPU	CC	0,34	0,34	0,00
243000304	C C REGION DE VEZENOBRES	EPCI	FPU	CC	0,22	0,22	0,00
243000379	LES GARRIGUES ACTIVES	EPCI	FPA	CC	0,02	0,02	0,00
243000445	C.C. AUTOUR D'ANDUZE	EPCI	FPU	CC	0,19	0,19	0,00
243000452	VIVRE EN CEVENNES	EPCI	FPU	CC	0,11	0,11	0,00
243000486	C.C DES CEVENNES ACTIVES	EPCI	FPA	CC	0,06	0,06	0,00
243000528	DES HAUTES CEVENNES	EPCI	FPA	CC	0,02	0,02	0,00
243000536	COTE DU RHONE GARDOISE	EPCI	FPU	CC	0,24	0,24	0,00
243000544	CEZE SUD	EPCI	FPU	CC	1,21	1,28	0,07
243000551	PAYS GRAND'COMBIEN	EPCI	FPU	CC	0,12	0,12	0,00
243000569	RHONY VISTRE VIDOURLE	EPCI	FPU	CC	1,24	1,25	0,01
243000585	BEUCAIRE-TERRES D'ARGENCE	EPCI	FPU	CC	1,13	1,17	0,04
243000593	DE PETITE CAMARGUE	EPCI	FPU	CC	1,33	1,35	0,02
243000619	DE LUZEGE	EPCI	FPU	CC	0,69	0,68	0,00
243000627	DU MONT BOUQUET	EPCI	FPU	CC	0,01	0,01	0,00
243000635	VALCEZARD	EPCI	FPU	CC	0,08	0,08	0,00
243000643	DE NIMES METROPOLE	EPCI	FPU	CA	11,13	11,21	0,08
243000650	TERRE DE CAMARGUE	EPCI	FPU	CC	0,72	0,73	0,01
243000684	DU PONT DU GARD	EPCI	FPU	CC	1,59	1,60	0,01
243000726	DU GRAND LUSSAN	EPCI	FPU	CC	0,02	0,02	0,00
243000734	RHONE-CEZE-LANGUEDOC	EPCI	FPU	CC	2,05	2,05	0,00
243000742	LEINS-GARDONNENQUE	EPCI	FPU	CC	0,18	0,18	0,00
243000759	DU VAL DE TAVE	EPCI	FPU	CC	0,10	0,10	0,00
243000767	DE LA VALLEE BORGNE	EPCI	FPA	CC	0,02	0,02	0,00
243000775	AUTOUR DE LEDIGNAN	EPCI	FPU	CC	0,05	0,05	0,00
243000783	COUTACH VIDOURLE	EPCI	FPU	CC	0,15	0,16	0,00
243000809	CEVENNES GARRIGUE	EPCI	FPZ	CC	0,12	0,12	0,00
243100179	CO.LAUR.SUD	EPCI	FPU	CC	0,16	0,17	0,01
243100377	CANTON DE SAINT MARTORY	EPCI	FPU	CC	0,13	0,13	0,00
243100518	DU GRAND TOULOUSE	EPCI	FPU	CU	74,94	75,15	0,21
243100542	VALLEE DE L'ARIEGE	EPCI	FPU	CC	0,57	0,57	0,00
243100567	LAURAGAIS REVEL SOREZOIS	EPCI	FPA	CC	0,89	0,89	0,00
243100609	CC DES TROIS VALLEES	EPCI	FPU	CC	0,05	0,05	0,00
243100633	DU SICOVAL	EPCI	FPU	CA	5,86	5,99	0,13
243100641	NEBOUZAN-RIVIERE-VERDUN	EPCI	FPU	CC	0,23	0,23	0,01
243100658	CTE DE CNES DU VOLVESTRE	EPCI	FPZ	CC	0,45	0,46	0,01
243100682	CC LEZE-ARIEGE-GARONNE	EPCI	FPU	CC	0,16	0,18	0,02
243100690	DU MURETAIN	EPCI	FPU	CA	4,13	4,24	0,11
243100708	CC AXE SUD	EPCI	FPU	CC	0,91	0,91	0,00
243100716	CC DE GARONNE LOUGE	EPCI	FPZ	CC	0,17	0,17	0,00
243100724	CC DU HAUT COMMINGES	EPCI	FPU	CC	0,11	0,10	0,00
243100732	DES COTEAUX DU GIROU	EPCI	FPU	CC	0,29	0,29	0,01
243100765	CC DU CANTON D'AURIGNAC	EPCI	FPU	CC	0,04	0,04	0,00
243100773	CC DU CANTON DE VILLEMUR	EPCI	FPZ	CC	0,45	0,46	0,01
243100781	CC DE LA SAVE AU TOUCH	EPCI	FPU	CC	0,67	0,67	0,00
243100799	CC DU SAINT-GAUDINOIS	EPCI	FPU	CC	1,64	1,62	-0,01
243100815	DES COTEAUX-BELLEVUE	EPCI	FPU	CC	0,27	0,27	0,00
243100849	CANTON DE SAINT BEAT	EPCI	FPA	CC	0,08	0,07	0,00
243100856	CC CANTON DE CADOURS	EPCI	FPU	CC	0,07	0,07	0,00
243100864	CC SAVE ET GARONNE	EPCI	FPU	CC	0,52	0,52	0,00
243100872	CC COTEAUX DE SAVES	EPCI	FPZ	CC	0,02	0,02	0,00
243100880	CC COEUR LAURAGAIS	EPCI	FPU	CC	0,12	0,12	0,00
243100898	DJ SAVES	EPCI	FPU	CC	0,16	0,16	0,00
243200300	LE VAL DE GERS	EPCI	FPU	CC	0,12	0,12	0,00
243200391	LOMAGNE GERMOISE	EPCI	FPU	CC	0,70	0,71	0,01
243200409	BAS ARMAGNAC	EPCI	FPA	CC	0,27	0,28	0,01
243200417	LA TENAREZE	EPCI	FPU	CC	0,47	0,47	0,00
243200425	COEUR D ASTARAC EN GASCOGNE	EPCI	FPU	CC	0,26	0,26	0,00
243200441	TERRIDE ARCADECHE	EPCI	FPA	CC	0,06	0,06	0,00
243200458	GRAND ARMAGNAC	EPCI	FPA	CC	0,47	0,46	0,00
243200466	LES BASTIDES DU VAL D'ARRATS	EPCI	FPU	CC	0,09	0,09	0,00
243200474	ARRATS GIMONE	EPCI	FPU	CC	0,30	0,29	0,00
243200482	COEUR DE LOMAGNE	EPCI	FPA	CC	0,06	0,06	0,00
243200508	BASTIDES ET VALLONS DU GERS	EPCI	FPZ	CC	0,12	0,12	0,00
243200516	HAUTES VALLEES	EPCI	FPA	CC	0,04	0,04	0,00
243200524	VALS ET VILLAGES EN ASTARAC	EPCI	FPA	CC	0,06	0,06	0,00
243200532	HAUTES VALLEES DE GASCOGNE	EPCI	FPU	CC	0,24	0,28	0,04
243200540	GRAND AUCH AGGLOMERATION	EPCI	FPU	CA	1,67	1,72	0,06
243200565	COEUR DE GASCOGNE	EPCI	FPU	CC	0,11	0,11	0,00
243200573	MONTS ET VALLEES DE L'ADOUR	EPCI	FPU	CC	0,18	0,18	0,00

Pièce jointe X

DGFIP - Bureau GF-3C

: TETE DE GROUPE - MONTANTS EN REFERENCE ET EN SIMULE PAR BLOC COMMUNI

CVAE millésime 2013 - Montants en M€

(cumul des versements perçus par les EPCI et les communes membres)

Légende :	FPA fiscalité additionnelle	CA	communauté d'agglomération
	FPU fiscalité unique	CC	communauté de commune
	FPZ fiscalité de zone	CU	communauté urbaine

n° Siren EPCI ou code Insee Commune	Libellé EPCI ou libellé commune	EPCI ou Commune isolée	Option de l'EPCI	Forme juridique de l'EPCI	CVAE de référence	CVAE groupe	Ecart sim - ref
243200599	LE SAVES	EPCI	FPZ	CC	0,21	0,22	0,00
243200607	ARTAGNAN EN FEZENSAC	EPCI	FPU	CC	0,19	0,19	0,00
243200623	TERRES D'ARMAGNAC	EPCI	FPU	CC	0,05	0,05	0,00
243200631	COTEAUX DE GIMONE	EPCI	FPA	CC	0,05	0,05	0,00
243300316	COMMUNAUTE URBAINE DE BOR	EPCI	FPU	CU	60,89	61,76	0,87
243300563	BASSIN D'ARCACHON SUD POLE ATL	EPCI	FPU	CA	2,36	2,39	0,02
243300738	POINTE DU MEDOC	EPCI	FPU	CC	0,31	0,31	0,00
243300795	L'ENTRE DEUX MERS OUEST	EPCI	FPU	CC	0,03	0,03	0,00
243300811	de l'ESTUAIRE-CANTON ST CIERS	EPCI	FPU	CC	2,11	2,12	0,00
243300837	CENTRE MEDOC	EPCI	FPU	CC	0,61	0,57	-0,04
243300894	CANTON DE BOURG/GIRONDE	EPCI	FPU	CC	0,20	0,20	0,00
243301116	PAYS DE PELLEGRUE	EPCI	FPA	CC	0,09	0,09	0,00
243301124	PAYS SAUVETERRE DE GUYENN	EPCI	FPU	CC	0,16	0,16	0,00
243301165	CESTAS CANEJAN	EPCI	FPU	CC	3,14	3,13	-0,01
243301173	VALLON DE L'ARTOLIE	EPCI	FPU	CC	0,08	0,08	0,00
243301181	CANTON DE SAINT SAVIN	EPCI	FPU	CC	0,34	0,34	0,00
243301215	DU CREONNAIS	EPCI	FPA	CC	0,27	0,27	0,00
243301223	DU CUBZAGUAIS	EPCI	FPU	CC	0,73	0,73	0,01
243301231	CAPTIEUX-GRIGNOLS	EPCI	FPU	CC	0,10	0,10	0,00
243301249	DU SECTEUR DE ST LOUBES	EPCI	FPU	CC	1,64	1,67	0,02
243301256	JURIDICTION DE ST EMILION	EPCI	FPU	CC	0,29	0,31	0,02
243301264	DE MONTESQUIEU	EPCI	FPU	CC	1,64	1,66	0,02
243301272	DU BAZADAIS	EPCI	FPU	CC	0,38	0,38	0,01
243301280	DU CANTON DE VILLANDRAUT	EPCI	FPU	CC	0,11	0,11	0,00
243301298	DU TARGONNAIS	EPCI	FPA	CC	0,07	0,07	0,00
243301306	DU PAYS PAROUPIAN	EPCI	FPA	CC	0,07	0,07	0,00
243301322	DU SUD LIBOURNAIS	EPCI	FPU	CC	0,50	0,50	0,00
243301355	DES COTEAUX BORDELAIS	EPCI	FPU	CC	0,93	0,91	-0,02
243301371	DU PAYS FOYEN	EPCI	FPU	CC	0,42	0,43	0,00
243301389	MEDULLIENNE	EPCI	FPU	CC	0,36	0,36	0,00
243301397	DU CANTON DE FRONSAC	EPCI	FPU	CC	0,37	0,36	-0,01
243301405	DU VAL DE L'EYRE	EPCI	FPU	CC	0,46	0,47	0,00
243301413	DES LACS MEDOCAINS	EPCI	FPU	CC	0,32	0,32	0,00
243301421	COEUR DU MEDOC	EPCI	FPU	CC	0,39	0,39	0,00
243301439	DES PORTES DE L'ENTRE 2 MERS	EPCI	FPU	CC	0,46	0,46	0,00
243301447	MEDOC-ESTUAIRE	EPCI	FPU	CC	0,49	0,49	0,00
243301454	CASTILLON/PUJOLS	EPCI	FPU	CC	0,39	0,40	0,00
243301462	DES COTEAUX MACARIENS	EPCI	FPU	CC	0,12	0,12	0,00
243301470	DES COTEAUX DE GARONNE	EPCI	FPA	CC	0,14	0,15	0,00
243301488	DU PAYS DE LANGON	EPCI	FPU	CC	1,33	1,10	-0,23
243301504	DU BASSIN D'ARCACHON NORD ATLA	EPCI	FPA	CC	2,13	2,14	0,00
243301512	DU REOLAIS	EPCI	FPU	CC	0,45	0,46	0,00
243301520	DU PAYS D'AUROS	EPCI	FPU	CC	0,14	0,14	0,00
243301538	DU CANTON DE PODENSAC	EPCI	FPU	CC	0,56	0,57	0,00
243301546	DU MONSEGURAI	EPCI	FPU	CC	0,04	0,04	0,00
243301553	DU LUSSACAI	EPCI	FPU	CC	0,09	0,08	0,00
243400017	AGGLOMERATION DE MONTPELLIER	EPCI	FPU	CA	29,23	29,73	0,50
243400355	DU CLERMONTAIS	EPCI	FPU	CC	0,50	0,50	0,00
243400389	MONT.HAUT LANGUEDOC	EPCI	FPU	CC	0,14	0,15	0,01
243400413	FRAMPS 909	EPCI	FPU	CC	0,07	0,07	0,00
243400454	SAINT-CHINIAIS	EPCI	FPU	CC	0,11	0,11	0,00
243400470	DU PAYS DE L'OR	EPCI	FPU	CA	2,45	2,49	0,04
243400488	LA DOMITIENNE	EPCI	FPU	CC	0,70	0,71	0,01
243400512	FAUGERES	EPCI	FPU	CC	0,03	0,03	0,00
243400520	DU PAYS DE LUNEL	EPCI	FPU	CC	1,44	1,46	0,03
243400538	MONT S D'ORB	EPCI	FPU	CC	0,07	0,08	0,00
243400546	PAYS DE LAMALOU-LES-BAINS	EPCI	FPA	CC	0,25	0,25	0,00
243400553	DU PAYS ST PONAIS	EPCI	FPU	CC	0,10	0,10	0,00
243400611	COMBES ET TAUSSAC	EPCI	FPA	CC	0,01	0,01	0,00
243400629	ORB ET JAUR	EPCI	FPU	CC	0,03	0,03	0,00
243400637	CEPS ET SYLVES	EPCI	FPU	CC	0,01	0,01	0,00
243400678	COTEAUX ET CHATEAUX	EPCI	FPU	CC	0,04	0,04	0,00
243400686	CANAL-LIROU	EPCI	FPU	CC	0,14	0,13	-0,01
243400694	VALLEE DE L'HERAULT	EPCI	FPU	CC	0,78	0,71	-0,07
243400710	ORB ET TAUROU	EPCI	FPU	CC	0,11	0,11	0,00
243400728	DU PAYS DE THONGUE	EPCI	FPU	CC	0,12	0,12	0,00
243400736	CEVENNES GANGEOISES-SUMENOISES	EPCI	FPU	CC	0,21	0,22	0,00
243400751	NORD DU BASSIN DE THAU	EPCI	FPU	CC	0,65	0,65	0,00
243400769	BEZIERS MEDITERRANEE	EPCI	FPU	CA	6,22	6,21	-0,01
243400777	AVENE ORB ET GRAVEZON	EPCI	FPU	CC	0,26	0,28	0,02
243400819	HERAULT MEDITERRANEE	EPCI	FPU	CA	2,80	2,81	0,01
243400827	BASSIN DE THAU	EPCI	FPU	CA	3,13	3,15	0,02
243500139	DE RENNES METROPOLE	EPCI	FPU	CA	36,28	36,62	0,34
243500147	FOUGERES COMMUNAUTE	EPCI	FPU	CC	2,27	2,28	0,01
243500485	PAYS DE ST MEEN LE GRAND	EPCI	FPU	CC	0,39	0,39	0,00
243500493	CANTON DE PIPRIAC	EPCI	FPU	CC	0,32	0,32	0,00

Pièce jointe X

DGFIP - Bureau GF-3C

: TETE DE GROUPE - MONTANTS EN REFERENCE ET EN SIMULE PAR BLOC COMMUNI

CVAE millésime 2013 - Montants en M€

(cumul des versements perçus par les EPCI et les communes membres)

Légende : FPA fiscalité additionnelle CA communauté d'agglomération
 FPU fiscalité unique CC communauté de commune
 FPZ fiscalité de zone CU communauté urbaine

n° Siren EPCI ou code Insee Commune	Libellé EPCI ou libellé commune	EPCI ou Commune isolée	Option de l'EPCI	Forme juridique de l'EPCI	CVAE de référence	CVAE groupe	Ecart sim - ref
243500501	COGLAIS COMMUNAUTE	EPCI	FPU	CC	0,52	0,54	0,02
243500535	LOUVIGNE COMMUNAUTE	EPCI	FPU	CC	0,16	0,16	0,00
243500543	ANTRAIN COMMUNAUTE	EPCI	FPU	CC	0,29	0,30	0,01
243500550	MONTFORT COMMUNAUTE	EPCI	FPU	CC	0,75	0,76	0,01
243500568	DU PAYS DE MONTAUBAN	EPCI	FPU	CC	0,61	0,61	0,00
243500576	BAIE DU MONT ST MICHEL-P. BGNE	EPCI	FPU	CC	0,11	0,11	0,00
243500584	ACSOR-CANTON DE GUICHEN	EPCI	FPU	CC	0,75	0,75	0,01
243500592	PAYS ST AUBIN DU CORMIER	EPCI	FPU	CC	0,28	0,28	0,00
243500600	DU PAYS GUERCHAIS	EPCI	FPU	CC	0,52	0,52	0,01
243500618	BROCELIANDE	EPCI	FPU	CC	0,39	0,40	0,01
243500626	DU PAYS DE BECHEREL	EPCI	FPU	CC	0,13	0,13	0,00
243500634	PAYS DE LA ROCHE AUX FEES	EPCI	FPU	CC	1,03	1,04	0,01
243500642	P.MOYENNE VILAINE-SEMNON	EPCI	FPU	CC	0,92	0,93	0,01
243500659	DU PAYS DE CHATEAUGIRON	EPCI	FPU	CC	1,64	1,58	-0,07
243500667	DU VAL D ILLE	EPCI	FPU	CC	0,99	0,99	0,00
243500675	DU PAYS D AUBIGNE	EPCI	FPU	CC	0,15	0,16	0,00
243500683	DU PAYS DE MAURE DE BGNE	EPCI	FPU	CC	0,24	0,24	-0,01
243500691	P.DOL-BAIE MONT ST MICHEL	EPCI	FPU	CC	0,43	0,43	0,00
243500709	CANTON DU GRAND FOUGERAY	EPCI	FPU	CC	0,21	0,21	0,00
243500725	COTE D'EMERAUDE	EPCI	FPU	CC	0,69	0,70	0,00
243500733	BRETAGNE ROMANTIQUE	EPCI	FPU	CC	0,98	0,98	0,00
243500741	PAYS DE REDON	EPCI	FPU	CC	2,08	2,19	0,12
243500774	PAYS DE LIFFRE	EPCI	FPZ	CC	0,64	0,64	0,00
243500782	SAINT MALO AGGLOMERATION	EPCI	FPU	CA	4,52	4,53	0,01
243500808	VITRE COMMUNAUTE	EPCI	FPU	CA	5,18	5,19	0,01
243600202	PAYS DE BAZELLE	EPCI	FPU	CC	0,25	0,26	0,01
243600210	CANTON DE VATAN	EPCI	FPU	CC	0,08	0,08	0,00
243600228	CANTON D'ARGENTON	EPCI	FPU	CC	0,62	0,62	0,00
243600236	PAYS D'ISSOUDUN	EPCI	FPA	CC	1,46	1,46	0,00
243600244	PAYS DE VALENCAY	EPCI	FPU	CC	0,16	0,16	0,00
243600269	PAYS D'ECUEILLE	EPCI	FPU	CC	0,07	0,06	0,00
243600285	VAL D'ANGLIN	EPCI	FPA	CC	0,03	0,03	0,00
243600293	REGION DE LEVROUX	EPCI	FPA	CC	0,12	0,12	0,00
243600301	VAL DE L'INDRE BRENNE	EPCI	FPU	CC	0,40	0,40	0,00
243600319	BRENNE-VAL DE CREUSE	EPCI	FPA	CC	0,36	0,36	0,00
243600327	AGGLOMERATION CASTELROUSSINE	EPCI	FPU	CA	5,19	5,20	0,01
243600343	COEUR DE BRENNE	EPCI	FPU	CC	0,09	0,09	0,00
243600350	LA CHATRE ET SAINTE SEVERE	EPCI	FPU	CC	0,55	0,56	0,01
243600368	CHAMPAGNE BERRICHONNE	EPCI	FPU	CC	0,22	0,23	0,00
243700176	VAL D'AMBOISE	EPCI	FPU	CC	1,47	1,94	0,47
243700184	COMMUNAUTE DU VERON	EPCI	FPU	CC	2,07	2,07	0,00
243700390	RIVE GAUCHE DE LA VIENNE	EPCI	FPZ	CC	0,08	0,06	-0,01
243700432	DE GATINE ET CHOISILLES	EPCI	FPU	CC	0,24	0,24	0,00
243700465	LOCHES DEVELOPPEMENT	EPCI	FPU	CC	1,07	1,07	0,00
243700499	CASTELRENAUDAIS	EPCI	FPU	CC	0,54	0,55	0,01
243700663	TOURAIN NORD OUEST	EPCI	FPU	CC	0,65	0,61	-0,04
243700697	PAYS DE RICHELIEU	EPCI	FPZ	CC	0,13	0,13	0,00
243700713	DES DEUX RIVES	EPCI	FPU	CC	0,04	0,04	0,00
243700747	DE L'EST TOURANGEAU	EPCI	FPU	CC	1,19	1,22	0,02
243700754	TOURS (PLUS)	EPCI	FPU	CA	20,15	19,98	-0,17
243700770	DE MONTRESOR	EPCI	FPZ	CC	0,09	0,09	0,00
243700788	DU VOUVRILLON	EPCI	FPU	CC	1,58	2,01	0,43
243700796	DU PAYS D'AZAY LE RIDEAU	EPCI	FPU	CC	0,15	0,15	0,00
243700804	DU VAL DE L'INDRE	EPCI	FPU	CC	1,18	1,18	0,01
243700812	DE LA TOURAIN DU SUD	EPCI	FPU	CC	0,39	0,39	0,00
243700820	DE BLERE VAL DE CHER	EPCI	FPU	CC	0,37	0,37	0,00
243700861	DU PAYS DE BOURGUEIL	EPCI	FPU	CC	0,22	0,22	0,00
243700879	RIVIERE-CHINON-ST BENOIT LA F.	EPCI	FPU	CC	0,65	0,65	0,00
243700887	DE RACAN	EPCI	FPU	CC	0,13	0,14	0,00
243700895	DU GRAND LIGUEILLOIS	EPCI	FPZ	CC	0,14	0,14	0,00
243700911	DU BOUCHARDAIS	EPCI	FPU	CC	0,17	0,17	0,00
243700929	DE SAINTE MAURE DE TOURAIN	EPCI	FPU	CC	0,36	0,37	0,00
243800075	PAYS DE CORPS	EPCI	FPA	CC	0,10	0,10	0,00
243800083	BIEVRE-LIERS	EPCI	FPU	CC	0,89	0,88	-0,01
243800091	LA VALLEE DE L'HIEN	EPCI	FPU	CC	0,21	0,21	0,00
243800372	LES VALLONS DE LA TOUR	EPCI	FPU	CC	1,42	1,45	0,03
243800455	PAYS VIENNOIS	EPCI	FPU	CA	4,34	4,29	-0,05
243800497	VIRIEU-VALLEE DE LA BOURBRE	EPCI	FPA	CC	0,08	0,08	0,00
243800604	PORTE DE L'ISERE	EPCI	FPU	CA	9,13	9,26	0,13
243800612	PAYS DES COULEURS	EPCI	FPU	CC	1,08	1,03	-0,05
243800745	L'OISANS	EPCI	FPZ	CC	1,86	1,86	0,00
243800778	PAYS ROUSSILLONNAIS	EPCI	FPU	CC	4,73	4,75	0,02
243800844	PAYS DE BEAUREPAIRE	EPCI	FPU	CC	0,52	0,52	0,00
243800901	GRENOBLE ALPES METROPOLE	EPCI	FPU	CA	32,70	32,63	-0,08
243800927	LA REGION ST-JEANNAISE	EPCI	FPU	CC	0,37	0,37	0,01
243800935	PORTE DAUPH LYON SATOLAS	EPCI	FPZ	CC	0,91	0,94	0,03

Pièce jointe X

DGFIP - Bureau GF-3C

: TETE DE GROUPE - MONTANTS EN REFERENCE ET EN SIMULE PAR BLOC COMMUNI

CVAE millésime 2013 - Montants en M€

(cumul des versements perçus par les EPCI et les communes membres)

Légende :	FPA fiscalité additionnelle	CA	communauté d'agglomération
	FPU fiscalité unique	CC	communauté de commune
	FPZ fiscalité de zone	CU	communauté urbaine

n° Siren EPCI ou code Insee Commune	Libellé EPCI ou libellé commune	EPCI ou Commune isolée	Option de l'EPCI	Forme juridique de l'EPCI	CVAE de référence	CVAE groupe	Ecart sim - ref
243800950	VERCORS ISERE	EPCI	FPU	CC	0,16	0,16	0,00
243800968	VINAY	EPCI	FPU	CC	0,34	0,34	0,00
243800984	PAYS VOIRONNAIS	EPCI	FPU	CA	5,60	5,60	0,00
243801016	BALCON SUD DE CHARTREUSE	EPCI	FPA	CC	0,01	0,01	0,00
243801024	MASSIF DU VERCORS	EPCI	FPA	CC	0,24	0,24	0,00
243801057	CHARTREUSE GUIERS	EPCI	FPZ	CC	0,36	0,36	0,01
243801073	BIEVRE - EST	EPCI	FPU	CC	0,87	0,90	0,03
243801099	LES BALMES DAUPHINOISES	EPCI	FPU	CC	0,21	0,21	0,00
243801123	LA MATHEYSINE	EPCI	FPU	CC	0,37	0,37	0,00
243801131	SUD-GRENOBLOIS	EPCI	FPU	CC	1,33	1,30	-0,03
243801149	LES VALLONS DU GUIERS	EPCI	FPU	CC	0,60	0,62	0,01
243801198	PAYS DE ST MARCELLIN	EPCI	FPZ	CC	0,97	0,98	0,01
243801214	LA BOURNE A L'ISERE	EPCI	FPZ	CC	0,28	0,28	0,00
243801248	LA CHAINE DES TISSERANDS	EPCI	FPU	CC	0,37	0,38	0,00
243801255	COLLINES DU NORD-DAUPHINE	EPCI	FPU	CC	1,04	1,11	0,07
243801297	VALLEES DU VALBONNAIS	EPCI	FPA	CC	0,02	0,02	0,00
243900305	CC DU PAYS DE SAINT AMOUR	EPCI	FPU	CC	0,36	0,36	0,00
243900339	ESPACE COMM LONS AGGLOMERATION	EPCI	FPU	CA	2,38	2,43	0,05
243900354	CC DES ROUSSES HAUT JURA	EPCI	FPZ	CC	0,21	0,21	0,00
243900412	JURA SUD	EPCI	FPU	CC	0,43	0,43	-0,01
243900420	C C DU VAL D'AMOUR	EPCI	FPU	CC	0,24	0,24	0,00
243900479	ARCADE C CNE DU HAUT-JURA	EPCI	FPU	CC	0,60	0,60	0,00
243900560	CTE DE CNES JURA NORD	EPCI	FPZ	CC	0,18	0,18	0,00
243900610	CTE CNES LA GRANDVALLIERE	EPCI	FPZ	CC	0,13	0,13	0,00
243900719	CTE DE CNES PAYS DES LACS	EPCI	FPZ	CC	0,20	0,20	0,00
243900768	C DE C DU VAL DE SORNE	EPCI	FPA	CC	0,03	0,03	0,00
243900818	CTE CNES DU PREMIER PLATEAU	EPCI	FPA	CC	0,03	0,03	0,00
243900917	COTEAUX DE LA HTE SEILLE	EPCI	FPU	CC	0,23	0,23	0,00
243900974	CTE CNES NORD-OUEST JURA	EPCI	FPA	CC	0,02	0,02	0,00
243901014	COMTE DE GRIMONT POLIGNY	EPCI	FPU	CC	0,52	0,52	0,00
243901048	CC DU PAYS DE SALINS LES BAINS	EPCI	FPU	CC	0,17	0,17	0,00
243901055	CC ARBOIS VIGNES/PAYS PASTEUR	EPCI	FPU	CC	0,33	0,33	0,00
243901071	REGION D'ORGELET	EPCI	FPA	CC	0,34	0,35	0,00
243901089	LA PLAINE JURASSIENNE	EPCI	FPA	CC	0,12	0,12	0,00
243901105	SUD REVERMONT	EPCI	FPU	CC	0,20	0,20	0,00
243901113	PLATEAU DE NOZERROY	EPCI	FPZ	CC	0,20	0,20	0,00
244000543	DE MIMIZAN	EPCI	FPU	CC	0,61	0,62	0,01
244000592	TURSAN	EPCI	FPU	CC	0,08	0,08	0,00
244000642	DU CANTON DE PISSOS	EPCI	FPZ	CC	0,17	0,18	0,01
244000659	DU SEIGNANX	EPCI	FPU	CC	1,13	1,22	0,09
244000667	DU PAYS D'ORTHE	EPCI	FPU	CC	0,51	0,49	-0,02
244000675	DU GRAND DAX	EPCI	FPU	CA	2,99	3,19	0,20
244000691	DU PAYS MORCENAIS	EPCI	FPZ	CC	0,33	0,34	0,01
244000709	HAGETMAU COMMUNES UNIES	EPCI	FPA	CC	0,36	0,36	0,00
244000717	DU CANTON DE MUGRON	EPCI	FPU	CC	0,10	0,10	0,00
244000741	DU CANTON DE MONTFORT	EPCI	FPU	CC	0,23	0,23	0,00
244000758	DU PAYS D'ALBRET	EPCI	FPA	CC	0,18	0,17	0,00
244000766	DU PAYS TARUSATE	EPCI	FPU	CC	0,97	0,99	0,02
244000774	DU PAYS DE VILLENEUVE DE	EPCI	FPU	CC	0,07	0,07	0,00
244000782	DE LA HAUTE LANDE	EPCI	FPZ	CC	0,20	0,21	0,01
244000790	DU PAYS DE ROQUEFORT	EPCI	FPU	CC	0,23	0,23	0,00
244000808	DU MARSAN	EPCI	FPU	CA	2,19	2,21	0,02
244000816	DE POUILLON	EPCI	FPU	CC	0,19	0,19	0,00
244000824	DU PAYS GRENAOIS	EPCI	FPU	CC	0,43	0,45	0,02
244000832	DU CAP DE GASCOGNE	EPCI	FPU	CC	0,77	0,76	-0,01
244000840	DU GABARDAN	EPCI	FPZ	CC	0,17	0,16	0,00
244000857	COTE LANDES NATURE	EPCI	FPU	CC	1,08	1,09	0,00
244000865	DE MAREMNE ADOUR COTE SUD	EPCI	FPU	CC	3,08	3,08	0,00
244000873	DES GRANDS LACS	EPCI	FPU	CC	0,86	0,87	0,01
244000881	COTEAUX ET VALLEES DES LUYS	EPCI	FPU	CC	0,16	0,16	0,00
244100251	PAYS DE VENDOME	EPCI	FPU	CC	1,95	1,90	-0,06
244100269	VENDOMOIS RURAL	EPCI	FPU	CC	0,07	0,07	0,00
244100293	CTE DES COLLINES DU PERCHE	EPCI	FPU	CC	0,25	0,26	0,00
244100632	VAL DE CHER - ST AIGNAN	EPCI	FPU	CC	0,40	0,40	0,00
244100665	CTE DU HAUT VENDOMOIS	EPCI	FPU	CC	0,14	0,14	0,00
244100673	CHER-SOLOGNE	EPCI	FPU	CC	0,35	0,32	-0,02
244100681	CTE DE LA BEAUCE LIGERIE	EPCI	FPU	CC	0,66	0,66	0,00
244100699	CTE BEAUCE ET FORET	EPCI	FPU	CC	0,10	0,10	0,00
244100707	CTE DE LA BEAUCE ORATORIE	EPCI	FPU	CC	0,15	0,15	0,00
244100715	COMMUNAUTE DU PERCHE VENDOMOIS	EPCI	FPU	CC	0,10	0,10	0,00
244100723	CTE DES COTEAUX DE LA BRAYE	EPCI	FPU	CC	0,16	0,16	0,00
244100731	CTE DU PAYS DE RONSARD	EPCI	FPU	CC	0,29	0,28	-0,01
244100764	CTE DU CHER A LA LOIRE	EPCI	FPU	CC	0,68	0,69	0,01
244100772	CTE DE BEAUCE ET GATINE	EPCI	FPU	CC	0,13	0,13	0,00

Pièce jointe X

DGFIP - Bureau GF-3C

: TETE DE GROUPE - MONTANTS EN REFERENCE ET EN SIMULE PAR BLOC COMMUNI

CVAE millésime 2013 - Montants en M€

(cumul des versements perçus par les EPCI et les communes membres)

Légende : FPA fiscalité additionnelle CA communauté d'agglomération
 FPU fiscalité unique CC communauté de commune
 FPZ fiscalité de zone CU communauté urbaine

n° Siren EPCI ou code Insee Commune	Libellé EPCI ou libellé commune	EPCI ou Commune isolée	Option de l'EPCI	Forme juridique de l'EPCI	CVAE de référence	CVAE groupe	Ecart sim - ref
244100780	CTE DE LA SOLOGNE DES ETANGS	EPCI	FPU	CC	0,19	0,19	0,00
244100798	PAYS DE CHAMBORD	EPCI	FPU	CC	1,39	1,38	-0,01
244100806	CTE DE LA SOLOGNE DES RIVIERES	EPCI	FPU	CC	0,71	0,72	0,01
244200341	LE GRAND ROANNE	EPCI	FPU	CA	4,68	4,71	0,03
244200598	CTE DES COLLINES DU MATIN	EPCI	FPU	CC	0,23	0,23	0,00
244200606	CTE DE FEURS EN FOREZ	EPCI	FPU	CC	1,01	1,02	0,01
244200614	VALS D'AIX ET D'ISABLE	EPCI	FPZ	CC	0,21	0,21	0,00
244200622	CTE DE COM DES MONTS DU PILAT	EPCI	FPU	CC	0,26	0,27	0,00
244200630	CTE ENTRE LOIRE ET RHONE	EPCI	FPU	CC	0,33	0,32	-0,01
244200648	CTE DU PAYS DE CHARLIEU	EPCI	FPU	CC	0,68	0,69	0,01
244200655	CTE DE L'OUEST ROANNAIS	EPCI	FPU	CC	0,11	0,11	0,00
244200663	CTE DU CANTON DE BELMONT	EPCI	FPU	CC	0,15	0,15	0,00
244200671	CTE DE COM. DE BALBIGNY	EPCI	FPZ	CC	0,39	0,38	-0,01
244200713	C C DU CANTON DE PERREUX	EPCI	FPZ	CC	0,27	0,27	0,00
244200721	C DE C FOREZ EN LYONNAIS	EPCI	FPU	CC	0,25	0,21	-0,04
244200739	CC PAYS DE LA PACAUDIERE	EPCI	FPU	CC	0,08	0,09	0,00
244200762	C DE COM DU PAYS D'ASTREE	EPCI	FPU	CC	0,31	0,31	0,00
244200770	SAINT ETIENNE METROPOLE	EPCI	FPU	CA	21,03	21,21	0,18
244200796	LOIRE FOREZ	EPCI	FPU	CA	2,90	2,90	0,00
244200812	C C DU PAYS DE ST GALMIER	EPCI	FPU	CC	4,56	4,55	-0,01
244200820	COM DE COM DU PAYS D'URFE	EPCI	FPZ	CC	0,17	0,17	0,00
244200838	MONTAGNES DU HAUT-FOREZ	EPCI	FPU	CC	0,13	0,14	0,01
244200846	PAYS ST BONNET LE CHATEAU	EPCI	FPU	CC	0,30	0,31	0,01
244200853	C C DE LA COTE ROANNAISE	EPCI	FPU	CC	0,13	0,13	0,00
244200895	CTE DE CNES PILAT RHODANIEN	EPCI	FPU	CC	0,37	0,37	0,00
244300018	DU PUY-EN-VELAY	EPCI	FPU	CA	2,75	2,88	0,13
244300208	DU PAYS DE CRAPONNE	EPCI	FPU	CC	0,13	0,13	0,00
244300216	DE LA RIBEY/CHALIER/MARGE	EPCI	FPA	CC	0,05	0,05	0,00
244300224	DU PAYS DE PAULHAGUET	EPCI	FPZ	CC	0,07	0,07	0,00
244300232	MEZENC ET LOIRE SAUVAGE	EPCI	FPA	CC	0,12	0,12	0,00
244300240	DES PORTES D'Auvergne	EPCI	FPZ	CC	0,13	0,13	0,00
244300265	DE L'EMBLAVEZ	EPCI	FPZ	CC	0,14	0,14	0,00
244300299	PLATEAU DE LA CHAISE DIEU	EPCI	FPZ	CC	0,06	0,06	0,00
244300307	DU PAYS DE MONTFAUCON	EPCI	FPU	CC	0,41	0,41	0,00
244300315	DU PAYS DE BLESLE	EPCI	FPZ	CC	0,03	0,03	0,00
244301016	DES SUCS	EPCI	FPU	CC	0,53	0,54	0,00
244301032	DU BRIVADOIS	EPCI	FPU	CC	0,64	0,63	-0,01
244301057	DU LANGEADOIS	EPCI	FPU	CC	0,33	0,33	0,00
244301065	DE ROCHEBARON A CHALENCON	EPCI	FPU	CC	0,18	0,18	0,00
244301073	DU MEYGAL	EPCI	FPZ	CC	0,10	0,10	0,00
244301099	AUZON COMMUNAUTE	EPCI	FPU	CC	0,32	0,32	0,00
244301107	DU HAUT-LIGNON	EPCI	FPU	CC	0,18	0,18	0,00
244301115	LES MARCHES DU VELAY	EPCI	FPU	CC	1,34	1,33	0,00
244301123	PAYS DE CAYRES ET DE PRADELLES	EPCI	FPU	CC	0,08	0,08	0,00
244301131	LOIRE ET SEMENE	EPCI	FPU	CC	0,62	0,62	0,00
244301149	DU PAYS DE SAUGUES	EPCI	FPA	CC	0,08	0,08	0,00
244400404	NANTES METROPOLE CTE URBAINE	EPCI	FPU	CU	54,22	54,97	0,75
244400420	C.C. DE LA REGION DE MACHECOUL	EPCI	FPA	CC	0,67	0,67	0,00
244400438	C.C. DE GRAND-LIEU	EPCI	FPU	CC	1,55	1,56	0,01
244400446	C.C. DE LA VALLEE DE CLISSON	EPCI	FPU	CC	1,56	1,55	0,00
244400453	C.C. DE LA REGION DE BLAIN	EPCI	FPU	CC	0,39	0,39	0,00
244400487	C.C. DU CASTELBRIANTAIS	EPCI	FPU	CC	1,61	1,64	0,03
244400495	C.C. SECTEUR DE DERVAL	EPCI	FPU	CC	0,21	0,21	0,01
244400503	C.C. ERDRE ET GESVRES	EPCI	FPU	CC	1,75	1,74	-0,01
244400511	C.C. LOIRE-DIVATTE	EPCI	FPU	CC	0,80	0,81	0,01
244400529	CC LOIRE-ATLANTIQUE MERIDIONAL	EPCI	FPU	CC	0,20	0,20	0,00
244400537	C.C. DE LA REGION DE NOZAY	EPCI	FPU	CC	0,42	0,42	0,00
244400545	C.C. COEUR PAYS DE RETZ	EPCI	FPU	CC	0,40	0,41	0,01
244400552	C.C. DU PAYS D'ANCENIS	EPCI	FPU	CC	3,83	3,83	-0,01
244400578	C.C. DE VALLET	EPCI	FPU	CC	0,86	0,86	0,00
244400586	C.C. DU SUD ESTUAIRE	EPCI	FPU	CC	0,99	1,03	0,04
244400610	CAP ATLANTIQUE	EPCI	FPU	CA	2,81	2,86	0,06
244400644	LA C A R E N E	EPCI	FPU	CA	9,77	9,87	0,10
244400651	C.C. SEVRE MAINE ET GOULAIN	EPCI	FPU	CC	0,57	0,57	0,00
244400677	C.C. de PORNIC	EPCI	FPA	CC	1,20	1,20	0,00
244400693	C.C. LOIRE ET SILLON	EPCI	FPU	CC	0,90	0,94	0,04
244400701	COEUR D'ESTUAIRE	EPCI	FPU	CC	1,89	1,92	0,03
244500195	CHATILLON COLIGNY	EPCI	FPU	CC	0,30	0,31	0,01
244500203	CTE AGGLOMERATION MONTARGOISE	EPCI	FPU	CA	3,69	3,83	0,14
244500211	CTE DES COMMUNES GIENNOISES	EPCI	FPU	CC	2,05	2,09	0,03
244500278	CANTON DE LORRIS	EPCI	FPU	CC	0,21	0,21	0,00
244500393	CTE BEAUCE ET GATINAIS	EPCI	FPU	CC	0,33	0,34	0,01
244500401	COMMUNAUTE DU BEAUNOIS	EPCI	FPU	CC	0,32	0,33	0,01
244500419	CTE QUATRE VALLEES	EPCI	FPU	CC	0,54	0,54	0,00
244500427	CTE DES LOGES	EPCI	FPU	CC	1,92	1,98	0,07
244500443	CANTON DE BRIARE	EPCI	FPZ	CC	0,53	0,57	0,04

Pièce jointe X

DGFIP - Bureau GF-3C

: TETE DE GROUPE - MONTANTS EN REFERENCE ET EN SIMULE PAR BLOC COMMUNI

CVAE millésime 2013 - Montants en M€

(cumul des versements perçus par les EPCI et les communes membres)

Légende :	FPA fiscalité additionnelle	CA	communauté d'agglomération
	FPU fiscalité unique	CC	communauté de commune
	FPZ fiscalité de zone	CU	communauté urbaine

n° Siren EPCI ou code Insee Commune	Libellé EPCI ou libellé commune	EPCI ou Commune isolée	Option de l'EPCI	Forme juridique de l'EPCI	CVAE de référence	CVAE groupe	Ecart sim - ref
244500450	VAL D ARDOUX	EPCI	FPU	CC	0,12	0,12	0,00
244500468	ORLEANS - VAL DE LOIRE	EPCI	FPU	CA	24,75	25,54	0,78
244500476	CANTON CHATILLON S LOIRE	EPCI	FPA	CC	0,14	0,13	0,00
244500484	LA FORET	EPCI	FPU	CC	0,39	0,40	0,00
244500518	VAL D'OR ET FORET	EPCI	FPU	CC	2,12	2,13	0,01
244500526	CTE DECOMMUNES DU MALESHERBOIS	EPCI	FPU	CC	0,83	0,85	0,01
244500534	TERRES PUISEAUTINES	EPCI	FPU	CC	0,17	0,17	0,00
244500542	LA PLAINE DU NORD LOIRET	EPCI	FPU	CC	0,16	0,15	0,00
244500559	LE PLATEAU BEAUCERON	EPCI	FPU	CC	0,46	0,46	0,00
244500567	CANTON DE BELLEGARDE	EPCI	FPU	CC	0,23	0,23	0,00
244500583	VALSOL	EPCI	FPZ	CC	0,17	0,17	0,00
244600326	EPCI DU PAYS DE GRAMAT	EPCI	FPA	CC	0,22	0,22	0,00
244600334	EPCI DU PAYS DE PADIRAC	EPCI	FPU	CC	0,11	0,11	0,00
244600359	CERE ET DORDOGNE	EPCI	FPU	CC	0,90	0,87	-0,03
244600367	PAYS DE SOUILLAC ROCAMADOUR	EPCI	FPU	CC	0,44	0,44	0,00
244600375	LOT-CELE	EPCI	FPA	CC	0,10	0,10	0,00
244600409	PAYS DE SAINT-CERE	EPCI	FPU	CC	0,30	0,30	0,00
244600417	PAYS DE SALVIAC	EPCI	FPA	CC	0,03	0,04	0,00
244600425	SUD BOURIANE	EPCI	FPA	CC	0,03	0,03	0,00
244600433	VALLEE DU LOT ET VIGNOBLE	EPCI	FPU	CC	0,27	0,32	0,06
244600458	PAYS DE MARTEL	EPCI	FPU	CC	0,16	0,16	0,00
244600466	FIGEAC-COMMUNAUTE	EPCI	FPU	CC	1,62	1,62	-0,01
244600474	LA VALLEE ET DU CAUSSE	EPCI	FPZ	CC	0,03	0,03	0,00
244600482	QUERCY-BOURIANE	EPCI	FPA	CC	0,26	0,26	0,00
244600490	CANTON DE MONTCUQ	EPCI	FPA	CC	0,06	0,06	0,00
244600508	PAYS HAUT-QUERCY-DORDOGNE	EPCI	FPZ	CC	0,11	0,11	0,00
244600516	HAUT SEGALA	EPCI	FPA	CC	0,04	0,04	0,00
244600524	CAUSSE-SEGALA-LIMARGUE	EPCI	FPA	CC	0,10	0,10	0,00
244600532	LALBENQUE	EPCI	FPA	CC	0,07	0,07	0,00
244600540	CASTELNAU-MONTRATIER	EPCI	FPA	CC	0,05	0,05	0,00
244600557	PAYS DE SOUSCEYRAC	EPCI	FPA	CC	0,05	0,05	0,00
244600573	CAUSSE DE LABASTIDE MURAT	EPCI	FPA	CC	0,05	0,05	0,00
244600581	HAUTE BOURIANE	EPCI	FPA	CC	0,05	0,05	0,00
244700209	CANTON DE CASTILLONNES	EPCI	FPA	CC	0,08	0,08	0,00
244700449	PAYS DE DURAS	EPCI	FPA	CC	0,07	0,07	0,00
244700464	PAYS DE LAUZUN	EPCI	FPZ	CC	0,20	0,20	0,00
244700472	GROUPT DES DEUX SEOUNES	EPCI	FPA	CC	0,03	0,03	0,00
244700498	COTEAUX DE L'ALBRET	EPCI	FPZ	CC	0,14	0,14	0,00
244700506	VAL D'ALBRET	EPCI	FPZ	CC	0,58	0,60	0,02
244700514	COTEAUX DE BEAUVILLE	EPCI	FPA	CC	0,03	0,03	0,00
244700530	PAYS VILLEREAIS	EPCI	FPZ	CC	0,09	0,10	0,00
244701355	COTEAUX ET LANDES DE GASCOGNE	EPCI	FPU	CC	0,13	0,13	0,00
244701371	BASTIDE ET CHATEAUX EN GUYENNE	EPCI	FPA	CC	0,15	0,16	0,00
244701389	CANTON DE PENNE D'AGENAIS	EPCI	FPA	CC	0,11	0,11	0,00
244701405	LOT ET TOLZAC	EPCI	FPZ	CC	0,14	0,14	0,00
244701421	CTE AGGLO D'AGEN	EPCI	FPU	CA	5,43	5,75	0,32
244701439	CANTON DE PRAYSSAS	EPCI	FPA	CC	0,02	0,02	0,00
244701447	LAPLUME EN BRUILHOIS	EPCI	FPZ	CC	0,81	0,81	0,00
244701462	CTE DU CONFLUENT	EPCI	FPZ	CC	0,38	0,38	0,00
244701496	DU MEZINAIS	EPCI	FPA	CC	0,06	0,06	0,00
244800066	VALLEE DE LA JONTE	EPCI	FPA	CC	0,05	0,05	0,00
244800322	LA TERRE DE PEYRE	EPCI	FPU	CC	0,08	0,08	0,00
244800330	CANTON DE CHATEAUNEUF	EPCI	FPA	CC	0,02	0,02	0,00
244800348	CAUSSE DU MASSEGROS	EPCI	FPA	CC	0,08	0,08	0,00
244800355	TERRE DE RANDON	EPCI	FPA	CC	0,04	0,03	0,00
244800363	DES HAUTES TERRES	EPCI	FPA	CC	0,02	0,02	0,00
244800371	CEVENOLES "TARNON MIMENTE	EPCI	FPA	CC	0,00	0,00	0,00
244800389	DU VALDONNEZ	EPCI	FPU	CC	0,02	0,02	0,00
244800397	DU GOULET-MONT LOZERE	EPCI	FPA	CC	0,02	0,02	0,00
244800405	COEUR DE LOZERE	EPCI	FPU	CC	0,78	0,79	0,01
244800413	VILLEFORT	EPCI	FPA	CC	0,10	0,10	0,00
244800421	LA CEVENNE DES HAUTS GARDONS	EPCI	FPA	CC	0,01	0,01	0,00
244800439	GORGES DU TARN, GRANDS CAUSSES	EPCI	FPA	CC	0,01	0,01	0,00
244800447	MARGERIDE-EST	EPCI	FPA	CC	0,03	0,03	0,00
244800454	VALLEE LONGUE ET CALBERTOIS	EPCI	FPA	CC	0,02	0,02	0,00
244800470	DU GEVAUDAN	EPCI	FPU	CC	0,29	0,31	0,02
244800488	PAYS DE FLORAC ET DU HAUT TARN	EPCI	FPA	CC	0,12	0,13	0,00
244800496	DES CEVENNES AU MONT-LOZERE	EPCI	FPA	CC	0,00	0,00	0,00
244800504	DU PAYS DE CHANAC	EPCI	FPA	CC	0,06	0,06	0,00
244900015	ANGERS LOIRE METROPOLE	EPCI	FPU	CA	19,43	19,51	0,08
244900361	DE SAUMUR LOIRE DEVELOPPEMENT	EPCI	FPU	CA	2,68	2,73	0,05
244900577	REGION DE CHEMILLE	EPCI	FPU	CC	1,05	1,07	0,02
244900585	REGION DU LION D'ANGERS	EPCI	FPU	CC	0,39	0,39	0,00
244900593	CANTON DE SEGRE	EPCI	FPU	CC	0,98	1,01	0,03
244900643	CANTON DE MONTREVAULT	EPCI	FPU	CC	1,00	0,97	-0,03

Pièce jointe X

DGFIP - Bureau GF-3C

: TETE DE GROUPE - MONTANTS EN REFERENCE ET EN SIMULE PAR BLOC COMMUNI

CVAE millésime 2013 - Montants en M€

(cumul des versements perçus par les EPCI et les communes membres)

Légende :	FPA fiscalité additionnelle	CA	communauté d'agglomération
	FPU fiscalité unique	CC	communauté de commune
	FPZ fiscalité de zone	CU	communauté urbaine

n° Siren EPCI ou code Insee Commune	Libellé EPCI ou libellé commune	EPCI ou Commune isolée	Option de l'EPCI	Forme juridique de l'EPCI	CVAE de référence	CVAE groupe	Ecart sim - ref
244900668	DU BOCAGE	EPCI	FPU	CC	0,64	0,61	-0,03
244900692	CENTRE MAUGES	EPCI	FPU	CC	0,91	0,90	-0,01
244900700	DU CHOLETAIS	EPCI	FPU	CA	7,16	7,43	0,27
244900726	CANT. ST FLORENT LE VIEIL	EPCI	FPU	CC	0,74	0,74	0,00
244900734	COTEAUX DU LAYON	EPCI	FPZ	CC	0,43	0,44	0,01
244900742	DU CANTON DE BAUGE	EPCI	FPZ	CC	0,32	0,33	0,00
244900759	LOIR-ET-SARTHE	EPCI	FPU	CC	0,23	0,23	0,00
244900767	GENNES	EPCI	FPU	CC	0,15	0,15	0,00
244900775	REGION DE POUANCE-COMBREE	EPCI	FPU	CC	0,42	0,45	0,03
244900783	CANTON DE CHAMPTOCEAUX	EPCI	FPU	CC	0,33	0,34	0,00
244900791	LOIRE LONGUE	EPCI	FPU	CC	0,58	0,58	0,00
244900809	CANTON DE CANDE	EPCI	FPU	CC	0,28	0,28	0,00
244900833	LOIRE-LAYON	EPCI	FPU	CC	0,81	0,78	-0,03
244900841	DU HAUT ANJOU	EPCI	FPU	CC	0,30	0,31	0,01
244900858	OUEST ANJOU	EPCI	FPZ	CC	0,13	0,12	0,00
244900866	VALLEE LOIRE-AUTHION	EPCI	FPU	CC	0,47	0,50	0,02
244900882	DE BEAUFORT EN ANJOU	EPCI	FPU	CC	0,39	0,39	0,00
244900924	DU LOIR	EPCI	FPU	CC	0,52	0,52	0,00
244900940	DE LA REGION DE NOYANT	EPCI	FPA	CC	0,20	0,21	0,01
244900973	DE LA REGION DE DOUE LA FONTAI	EPCI	FPZ	CC	0,48	0,49	0,01
244900981	VIHIERSOIS-HAUT LAYON	EPCI	FPZ	CC	0,32	0,32	0,00
244900999	DES PORTES DE L'ANJOU	EPCI	FPU	CC	0,53	0,53	0,01
244901013	LOIRE AUBANCE	EPCI	FPU	CC	0,39	0,39	0,00
245000237	CHERBOURG	EPCI	FPZ	CU	3,96	3,96	0,00
245000245	SAINT-LO AGGLOMERATION	EPCI	FPU	CA	2,28	2,31	0,03
245000252	DU CANTON DE TORIGNI S/VIRE	EPCI	FPZ	CC	0,78	0,78	0,00
245000260	DE LA HAGUE	EPCI	FPU	CC	1,41	1,41	0,00
245000278	DES PIEUX	EPCI	FPU	CC	1,67	1,67	0,00
245000294	LA SELUNE	EPCI	FPA	CC	0,13	0,13	0,00
245000302	LA HAYE DU PUIITS	EPCI	FPU	CC	0,22	0,22	0,00
245000328	DU CANTON DE MORTAIN	EPCI	FPU	CC	0,08	0,08	0,00
245000336	DU CANTON DE SOURDEVAL	EPCI	FPA	CC	0,08	0,08	0,00
245000344	DOUVE ET DIVETTE	EPCI	FPZ	CC	0,13	0,14	0,01
245000351	AVRANCHES	EPCI	FPU	CC	1,17	1,18	0,02
245000369	BRECEY	EPCI	FPU	CC	0,26	0,27	0,01
245000377	LA SAIRE	EPCI	FPA	CC	0,01	0,01	0,00
245000385	DUCEY	EPCI	FPZ	CC	0,51	0,52	0,00
245000393	GAVRAY	EPCI	FPZ	CC	0,09	0,09	0,00
245000401	PAYS HAYLAND	EPCI	FPZ	CC	0,11	0,11	0,00
245000427	LESSAY	EPCI	FPZ	CC	0,31	0,31	-0,01
245000435	MARIGNY	EPCI	FPZ	CC	0,21	0,22	0,00
245000443	MONTMARTIN SUR MER	EPCI	FPZ	CC	0,12	0,12	0,00
245000450	ST HILAIRE DU HARCOUET	EPCI	FPZ	CC	0,42	0,43	0,01
245000468	SAINT JAMES	EPCI	FPZ	CC	0,18	0,14	-0,04
245000476	ST MALO LA LANDE	EPCI	FPZ	CC	0,19	0,18	-0,01
245000484	SAINT POIS	EPCI	FPZ	CC	0,04	0,04	0,00
245000492	DE TESSY SUR VIRE	EPCI	FPZ	CC	0,17	0,17	0,00
245000500	DU TERTRE	EPCI	FPA	CC	0,08	0,08	0,00
245000526	ENTRE PLAGE ET BOCAGE	EPCI	FPA	CC	0,25	0,25	0,00
245000534	DELLES	EPCI	FPZ	CC	0,11	0,11	0,00
245000542	ST PIERRE EGLISE	EPCI	FPZ	CC	0,05	0,08	0,03
245000559	L'ELLE	EPCI	FPZ	CC	0,13	0,13	0,00
245000567	SARTILLY PORTES DE LA BAI	EPCI	FPZ	CC	0,15	0,15	0,00
245000575	DU VAL DE SAIRE	EPCI	FPZ	CC	0,21	0,21	-0,01
245000583	SAINT SAUVEUR LENDELIN	EPCI	FPZ	CC	0,04	0,04	0,00
245000591	CERISY LA SALLE	EPCI	FPA	CC	0,09	0,09	0,00
245000609	DAYE	EPCI	FPZ	CC	0,15	0,15	0,00
245000617	CANISY	EPCI	FPZ	CC	0,12	0,12	0,00
245000633	VILLEDIEU LES POELES	EPCI	FPZ	CC	0,37	0,37	0,00
245000641	PERCY	EPCI	FPZ	CC	0,10	0,10	0,00
245000666	COUTANCES	EPCI	FPU	CC	1,02	1,03	0,01
245000674	STE MERE EGLISE	EPCI	FPU	CC	0,20	0,19	-0,01
245000682	DE SEVES ET TAUTE	EPCI	FPZ	CC	0,21	0,21	0,00
245000690	DU CANTON DE MONTEBOURG	EPCI	FPA	CC	0,17	0,17	0,00
245000716	DE LA VALLEE DE L'OUVE	EPCI	FPZ	CC	0,11	0,11	0,00
245000724	DU PAYS GRANVILLAIS	EPCI	FPU	CC	1,29	1,27	-0,02
245000740	DU CANTON DE BRICQUEBEC	EPCI	FPA	CC	0,14	0,15	0,00
245000765	DU BOCAGE VALOGNAIS	EPCI	FPZ	CC	0,92	0,92	0,01
245000773	DE PONTORSON-LE MONT ST MICHEL	EPCI	FPA	CC	0,30	0,28	-0,02
245000781	CARENTAN EN COTENTIN	EPCI	FPZ	CC	0,64	0,64	0,00
245000807	COTE DES ISLES	EPCI	FPZ	CC	0,24	0,24	0,00
245100011	DE REIMS METROPOLE	EPCI	FPU	CA	15,16	15,34	0,17
245100029	CHALONS EN CHAMPAGNE	EPCI	FPU	CA	3,84	3,93	0,09
245100037	D'EPERNAY PAYS DE CHAMPAGNE	EPCI	FPZ	CC	4,26	4,19	-0,07
245100045	DE VITRY LE FRANCOIS	EPCI	FPU	CC	1,34	1,36	0,02
245100052	CHAMPAGNE VESLE	EPCI	FPZ	CC	0,75	0,75	0,00

Pièce jointe X

DGFIP - Bureau GF-3C

: TETE DE GROUPE - MONTANTS EN REFERENCE ET EN SIMULE PAR BLOC COMMUNI

CVAE millésime 2013 - Montants en M€

(cumul des versements perçus par les EPCI et les communes membres)

Légende :

FPA fiscalité additionnelle

CA

communauté d'agglomération

FPU fiscalité unique

CC

communauté de commune

FPZ fiscalité de zone

CU

communauté urbaine

n° Siren EPCI ou code Insee Commune	Libellé EPCI ou libellé commune	EPCI ou Commune isolée	Option de l'EPCI	Forme juridique de l'EPCI	CVAE de référence	CVAE groupe	Ecart sim - ref
245100060	DU MONT DE BERRU	EPCI	FPA	CC	0,07	0,07	0,00
245100508	DE LA BRIE DES ETANGS	EPCI	FPZ	CC	0,10	0,10	0,00
245100516	DU PAYS D'ANGLURE	EPCI	FPA	CC	0,10	0,10	0,00
245100524	DE SUIPPES	EPCI	FPZ	CC	0,24	0,24	0,00
245100532	DE SAINT AMAND SUR FION	EPCI	FPA	CC	0,02	0,02	0,00
245100540	DE TAISSY	EPCI	FPU	CC	0,50	0,50	0,00
245100565	DES COTEAUX SEZANNAIS	EPCI	FPA	CC	0,78	0,98	0,20
245100581	SAULX ET BRUXENELLE	EPCI	FPA	CC	0,23	0,22	-0,01
245100607	DE VILLE SUR TOURBE	EPCI	FPA	CC	0,04	0,04	0,00
245100615	GRANDE VALLEE DE LA MARNE	EPCI	FPU	CC	1,12	1,08	-0,04
245100623	DES TROIS COTEAUX	EPCI	FPA	CC	0,03	0,03	0,00
245100631	DE LA REGION DE MOURMELON	EPCI	FPA	CC	0,14	0,14	0,00
245100649	DES DEUX COTEAUX	EPCI	FPA	CC	0,05	0,05	0,00
245100656	DE JALONS	EPCI	FPZ	CC	0,20	0,19	-0,01
245100664	DE GIVRY EN ARGONNE	EPCI	FPZ	CC	0,05	0,05	0,00
245100672	DES RIVES DE PROSNE ET VESLE	EPCI	FPA	CC	0,05	0,04	-0,01
245100680	DES 4 VALLEES	EPCI	FPA	CC	0,01	0,01	0,00
245100698	DE CHAMPAGNE ET SAULX	EPCI	FPA	CC	0,06	0,06	0,00
245100706	COTES DE CHAMPAGNE	EPCI	FPA	CC	0,02	0,02	0,00
245100714	REGION DE STE MENEHOULD	EPCI	FPZ	CC	0,44	0,44	0,00
245100722	DU BOCAGE CHAMPENOIS	EPCI	FPA	CC	0,02	0,02	0,00
245100730	DU MONT MORET	EPCI	FPA	CC	0,01	0,01	0,00
245100748	DU MONT DE NOIX	EPCI	FPA	CC	0,07	0,07	0,00
245100755	DU PERTHOIS	EPCI	FPA	CC	0,03	0,03	0,00
245100763	DE VAL DE BRUXENELLE	EPCI	FPA	CC	0,00	0,00	0,00
245100789	DE LA PETITE MONTAGNE	EPCI	FPA	CC	0,03	0,03	0,00
245100797	DES PORTES DE CHAMPAGNE	EPCI	FPZ	CC	0,16	0,16	0,00
245100805	DE LA COLLINE	EPCI	FPA	CC	0,02	0,02	0,00
245100813	DE LA REGION DE VERTUS	EPCI	FPZ	CC	0,47	0,47	0,00
245100821	VESLE MONTAGNE DE REIMS	EPCI	FPZ	CC	0,37	0,38	0,01
245100839	DU CHATILLONNAIS	EPCI	FPA	CC	0,04	0,04	0,00
245100847	SOURCES DE LA VESLE	EPCI	FPA	CC	0,05	0,05	0,00
245100854	DES DEUX VALLEES	EPCI	FPA	CC	0,14	0,14	0,00
245100862	ARDRE ET TARDENOIS	EPCI	FPA	CC	0,03	0,03	0,00
245100870	COTEAUX DE LA MARNE	EPCI	FPZ	CC	0,25	0,25	0,00
245100888	LA BRIE CHAMPENOISE	EPCI	FPA	CC	0,29	0,36	0,06
245100904	ARDRE ET VESLE	EPCI	FPA	CC	0,20	0,20	0,00
245100912	MARNE ET ORCONTE	EPCI	FPA	CC	0,14	0,14	-0,01
245100920	VALLEE DE LA CRAIE	EPCI	FPA	CC	0,14	0,12	-0,02
245100938	2 VALLEES CANTON FISMES	EPCI	FPZ	CC	0,24	0,24	0,00
245100946	DES TROIS RIVIERES	EPCI	FPA	CC	0,01	0,01	0,00
245100953	DES FORETS ET COTEAUX	EPCI	FPA	CC	0,08	0,08	0,00
245100961	DE L EUROPORT	EPCI	FPZ	CC	0,40	0,45	0,05
245100979	DU SUD MARNAIS	EPCI	FPZ	CC	0,21	0,21	0,00
245100995	DU MASSIF	EPCI	FPA	CC	0,03	0,03	0,00
245101001	DE LA GUENELLE	EPCI	FPZ	CC	0,04	0,04	0,00
245101019	VALLEE DE LA COOLE	EPCI	FPA	CC	0,06	0,06	0,00
245101035	DE LA VALLEE DE LA SUIPPE	EPCI	FPU	CC	0,64	0,65	0,02
245101043	DE LA PLAINE DE BOURGOGNE	EPCI	FPU	CC	0,51	0,53	0,02
245101050	DES RIVES DE LA SUIPPE	EPCI	FPA	CC	0,10	0,10	0,00
245101068	DE LA REGION DE CONDE S/MARNE	EPCI	FPA	CC	0,03	0,03	0,00
245200217	LA REGION DE NEUILLY L'EVEQUE	EPCI	FPZ	CC	0,04	0,03	0,00
245200316	LA REGION DE DOULEVANT LE CHAT	EPCI	FPA	CC	0,05	0,05	0,00
245200324	LAFERTE SUR AMANCE	EPCI	FPA	CC	0,01	0,01	0,00
245200332	DU PAYS D'AMANCE	EPCI	FPA	CC	0,04	0,04	0,00
245200365	MARNE-ROGNON	EPCI	FPU	CC	0,43	0,43	0,00
245200373	LA VALLEE DE LA MARNE	EPCI	FPZ	CC	0,17	0,17	0,00
245200381	DU PAYS DE CHALINDREY	EPCI	FPZ	CC	0,17	0,13	-0,03
245200407	DU PAYS VANNIER	EPCI	FPA	CC	0,09	0,09	0,00
245200415	DU PAYS DU DER	EPCI	FPU	CC	0,19	0,16	-0,03
245200449	ETOILE DE LANGRES	EPCI	FPZ	CC	1,25	1,23	-0,02
245200456	PAYS CHAUMONTAIS	EPCI	FPU	CA	1,71	1,72	0,01
245200464	LA VALLEE DE LA SUIZE	EPCI	FPA	CC	0,04	0,04	0,00
245200480	DE LA VALLEE DU ROGNON	EPCI	FPZ	CC	0,07	0,07	0,00
245200514	DU BASSIGNY	EPCI	FPZ	CC	0,28	0,28	0,00
245200548	LA REGION DE BOURBONNE LES BAI	EPCI	FPZ	CC	0,13	0,13	0,00
245200555	DU BASSIN DE BOLOGNE, VIGNORY	EPCI	FPZ	CC	0,30	0,30	0,00
245200563	DU BASSIN NOGENTAIS	EPCI	FPZ	CC	0,41	0,42	0,01
245200597	DES TROIS FORETS	EPCI	FPA	CC	0,15	0,17	0,01
245200605	DU CANTON DE SAINT-BLIN	EPCI	FPA	CC	0,03	0,03	0,00
245200613	DU BOURMONTAIS	EPCI	FPZ	CC	0,18	0,18	0,00
245300223	MESLAY-GREZ	EPCI	FPU	CC	0,42	0,42	0,00
245300298	PAYS D'EVRON	EPCI	FPA	CC	0,83	0,96	0,13
245300306	PAYS DE LOIRON	EPCI	FPZ	CC	0,69	0,72	0,03
245300314	DE BAIS	EPCI	FPA	CC	0,07	0,07	0,00
245300322	ERVE ET CHARNIE	EPCI	FPU	CC	0,13	0,14	0,01

Pièce jointe X

DGFIP - Bureau GF-3C

: TETE DE GROUPE - MONTANTS EN REFERENCE ET EN SIMULE PAR BLOC COMMUNI

CVAE millésime 2013 - Montants en M€

(cumul des versements perçus par les EPCI et les communes membres)

Légende : FPA fiscalité additionnelle CA communauté d'agglomération
 FPU fiscalité unique CC communauté de commune
 FPZ fiscalité de zone CU communauté urbaine

n° Siren EPCI ou code Insee Commune	Libellé EPCI ou libellé commune	EPCI ou Commune isolée	Option de l'EPCI	Forme juridique de l'EPCI	CVAE de référence	CVAE groupe	Ecart sim - ref
245300330	LAVAL	EPCI	FPU	CA	9,00	9,07	0,07
245300348	LE HORPS	EPCI	FPU	CC	0,30	0,31	0,01
245300355	DE L'ERNEE	EPCI	FPU	CC	0,68	0,69	0,01
245300363	REGION DE COSSE-LE VIVIN	EPCI	FPU	CC	0,31	0,31	0,00
245300371	PAYS DE MAYENNE	EPCI	FPU	CC	1,55	1,57	0,02
245300389	BOCAGE MAYENNAIS	EPCI	FPU	CC	0,61	0,61	0,00
245300397	VILLAINES LA JUHEL	EPCI	FPU	CC	0,47	0,47	0,00
245300405	PAYS DU CRAONNAIS	EPCI	FPU	CC	0,52	0,52	0,00
245300421	PAYS DE MONTSURS	EPCI	FPZ	CC	0,14	0,14	0,01
245300439	SAINT AIGNAN-RENAZE	EPCI	FPZ	CC	0,42	0,42	0,00
245300447	PAYS DE CHATEAU-GONTIER	EPCI	FPU	CC	1,44	1,49	0,05
245300454	DES AVALOIRS	EPCI	FPU	CC	0,29	0,27	-0,01
245400163	DU PAYS DE PONT A MOUSSON	EPCI	FPU	CC	2,06	2,00	-0,05
245400171	DE MOSELLE ET MADON	EPCI	FPU	CC	0,83	0,81	-0,03
245400189	DU PAYS DU SEL ET DU VERMOIS	EPCI	FPA	CC	0,61	0,62	0,01
245400213	DU TOULOIS	EPCI	FPU	CC	1,32	1,33	0,01
245400262	DE L'AGGLOMERATION DE LONGWY	EPCI	FPA	CC	1,24	1,25	0,01
245400379	EPCI DU BASSIN DE LANDRES	EPCI	FPU	CC	0,18	0,18	0,00
245400437	PAYS DE BRIEY	EPCI	FPA	CC	0,40	0,40	0,00
245400478	DE HAZELLE	EPCI	FPZ	CC	0,22	0,23	0,00
245400510	PAYS DE COLOMBEY - SUD TOULOIS	EPCI	FPU	CC	0,22	0,22	0,00
245400593	PAYS DE LA HAUTE VEZOUZE	EPCI	FPA	CC	0,04	0,04	0,00
245400601	DU BASSIN DE POMPEY	EPCI	FPU	CC	2,36	2,27	-0,09
245400635	DU FROIDMONT	EPCI	FPZ	CC	0,11	0,11	0,00
245400676	CTE URBAINE "GRAND NANCY"	EPCI	FPU	CU	17,41	17,70	0,29
245400700	DU LUNEVILLOIS	EPCI	FPU	CC	1,08	1,09	0,00
245400718	PAYS DE LA VEZOUZE	EPCI	FPA	CC	0,11	0,11	0,00
245400726	DU GRAND VALMON	EPCI	FPA	CC	0,02	0,03	0,00
245400742	COTES EN HAYE	EPCI	FPZ	CC	0,02	0,02	0,00
245400759	PAYS DU SANON	EPCI	FPA	CC	0,07	0,07	0,00
245400767	VALS MOSELLE ET ESCH	EPCI	FPU	CC	0,14	0,14	0,00
245400775	SEILLE ET MAUCHERE	EPCI	FPZ	CC	0,12	0,12	0,00
245400783	DU SAINTOIS	EPCI	FPA	CC	0,16	0,16	0,00
245400791	DU PAYS DE L'ORNE	EPCI	FPU	CC	0,27	0,27	0,00
245400809	DU BADONVILLOIS	EPCI	FPA	CC	0,04	0,04	0,00
245400817	DU JARNISY	EPCI	FPU	CC	0,57	0,55	-0,02
245400825	DU PAYS AUDUNOIS	EPCI	FPU	CC	0,09	0,09	0,00
245400841	DES DEUX RIVIERES	EPCI	FPA	CC	0,05	0,05	0,00
245400858	DU MASSIF DE LA HAYE	EPCI	FPU	CC	0,82	0,83	0,01
245400866	DU GRAND COURONNE	EPCI	FPU	CC	0,30	0,27	-0,03
245400916	DE LA MORTAGNE	EPCI	FPA	CC	0,03	0,03	0,00
245400924	DU VAL DE MEURTHE	EPCI	FPA	CC	0,23	0,22	-0,02
245400932	DU BAYONNAIS	EPCI	FPA	CC	0,08	0,08	0,00
245400940	DU SAINTOIS AU VERMOIS	EPCI	FPA	CC	0,20	0,20	0,00
245400957	DU MIRABEE	EPCI	FPA	CC	0,03	0,03	0,00
245400965	LA PIPISTRELLE	EPCI	FPA	CC	0,04	0,04	0,00
245500061	BAR LE DUC	EPCI	FPU	CC	1,27	1,27	0,00
245500327	DU SAMMIELLOIS	EPCI	FPZ	CC	0,37	0,37	0,00
245500459	CENTRE ARGONNE	EPCI	FPA	CC	0,08	0,08	0,00
245500806	MEUSE-VOIE SACREE	EPCI	FPZ	CC	0,07	0,10	0,03
245501101	CC DU PAYS DE SPINCOURT	EPCI	FPZ	CC	0,07	0,07	0,00
245501168	C.C REGION DE DAMVILLERS	EPCI	FPA	CC	0,06	0,06	0,00
245501176	C.C CANTON DE FRESNES E/W	EPCI	FPA	CC	0,05	0,05	0,00
245501184	C.C PAYS DE REVIGNY S/O	EPCI	FPU	CC	0,33	0,34	0,01
245501192	C.C DU PAYS DE COMMERCY	EPCI	FPA	CC	0,28	0,30	0,02
245501218	C.C. DU CENTRE ORNAIN	EPCI	FPU	CC	0,92	0,84	-0,08
245501226	CC DE LA SAULX ET PERTHOI	EPCI	FPZ	CC	0,23	0,24	0,00
245501234	C.C. DE LA HAUTE SAULX	EPCI	FPA	CC	0,24	0,24	0,01
245501242	CC DU PAYS D'ETAIN	EPCI	FPZ	CC	0,14	0,16	0,01
245501259	CC DU PAYS DE MONTMEDY	EPCI	FPA	CC	0,09	0,09	0,00
245501267	C.C. DU PAYS DE STENAY	EPCI	FPA	CC	0,21	0,21	0,00
245501309	ENTRE AIRE ET MEUSE	EPCI	FPA	CC	0,03	0,03	0,00
245501317	TRIAUCOURT VAUBECOURT	EPCI	FPA	CC	0,15	0,12	-0,03
245501325	PAYS DE VIGNEULLES HATTONCHATE	EPCI	FPZ	CC	0,12	0,12	0,00
245501341	VAL DES COULEURS	EPCI	FPA	CC	0,10	0,11	0,00
245501366	VAL DUNOIS	EPCI	FPU	CC	0,12	0,17	0,05
245501374	MONTFAUCON-VARENNES EN ARGONNE	EPCI	FPA	CC	0,03	0,03	0,00
245501390	VERDUN	EPCI	FPA	CC	1,10	1,11	0,01
245501408	PETITE WOEVRE	EPCI	FPA	CC	0,02	0,02	0,00
245501432	CHARNY SUR MEUSE	EPCI	FPU	CC	0,32	0,32	0,00
245501457	VAL D'ORNOIS	EPCI	FPZ	CC	0,16	0,16	0,00
245501465	CC DU CANTON DE VOID	EPCI	FPA	CC	0,34	0,34	0,00
245501481	VAL DE MEUSE VALLEE DE LA DIEU	EPCI	FPU	CC	0,26	0,26	0,00
245600143	ST JEAN BREVELAY COMMUNAUTE	EPCI	FPU	CC	0,42	0,39	-0,02
245600150	PAYS DE LA GACILLY	EPCI	FPU	CC	1,17	0,93	-0,24

Pièce jointe X

DGFIP - Bureau GF-3C

: TETE DE GROUPE - MONTANTS EN REFERENCE ET EN SIMULE PAR BLOC COMMUNI

CVAE millésime 2013 - Montants en M€

(cumul des versements perçus par les EPCI et les communes membres)

Légende :

FPA fiscalité additionnelle
FPU fiscalité unique
FPZ fiscalité de zone

CA communauté d'agglomération
CC communauté de commune
CU communauté urbaine

n° Siren EPCI ou code Insee Commune	Libellé EPCI ou libellé commune	EPCI ou Commune isolée	Option de l'EPCI	Forme juridique de l'EPCI	CVAE de référence	CVAE groupe	Ecart sim - ref
245600341	PAYS DE LORIENT	EPCI	FPU	CA	9,45	9,67	0,22
245600366	PAYS DE VANNES AGGLOMERATION	EPCI	FPU	CA	7,42	7,51	0,09
245600416	VAL D'OUST ET DE LANVAUX	EPCI	FPU	CC	0,71	0,72	0,00
245600424	MAURON EN BROCELIANDE	EPCI	FPU	CC	0,23	0,23	0,00
245600432	PAYS DE GUER	EPCI	FPU	CC	0,36	0,36	0,01
245600440	BLAVET BELLEVUE OCEAN	EPCI	FPA	CC	0,51	0,52	0,00
245600465	BELLE-ILE EN MER	EPCI	FPA	CC	0,23	0,23	0,00
245600515	BAUD COMMUNAUTE	EPCI	FPU	CC	0,50	0,51	0,00
245614292	PAYS DE LOCMINE	EPCI	FPU	CC	0,67	0,67	0,01
245614342	PLOERMEL	EPCI	FPU	CC	0,89	0,90	0,01
245614359	LA COTE DES MEGALITHES	EPCI	FPA	CC	0,44	0,44	0,00
245614367	JOSSELIN COMMUNAUTE	EPCI	FPU	CC	0,41	0,42	0,01
245614375	LA REGION DE PLOUAY	EPCI	FPU	CC	0,24	0,24	0,00
245614383	PAYS DE QUESTEMBERT	EPCI	FPU	CC	0,59	0,61	0,01
245614391	DU LOCH	EPCI	FPU	CC	0,20	0,20	0,00
245614409	RIA D'ETEL	EPCI	FPU	CC	0,29	0,29	0,00
245614417	PAYS DU ROI MORVAN	EPCI	FPU	CC	0,70	0,72	0,02
245614425	DU PORHOET	EPCI	FPU	CC	0,11	0,11	0,00
245614433	PONTIVY COMMUNAUTE	EPCI	FPU	CC	2,47	2,50	0,04
245614441	AURAY COMMUNAUTE	EPCI	FPU	CC	1,60	1,62	0,02
245614458	LES TROIS RIVIERES	EPCI	FPU	CC	0,21	0,21	0,00
245700133	CTE DE C. DE FAULQUEMONT	EPCI	FPU	CC	1,27	1,28	0,01
245700216	SARREGUEMINES CONFLUENCES	EPCI	FPU	CA	4,17	4,19	0,02
245700240	METZ METROPOLE	EPCI	FPU	CA	13,53	13,67	0,13
245700372	C.A. FORBACH PORTE DE FRANCE	EPCI	FPU	CA	2,27	2,25	-0,02
245700398	C.C. DE FREYMING-MERLEBACH	EPCI	FPU	CC	1,06	1,27	0,21
245700497	C.C. DE MAIZIERES LES METZ	EPCI	FPU	CC	2,86	2,96	0,10
245700695	CATTENOM ET ENVIRONS	EPCI	FPU	CC	2,82	2,81	0,00
245700802	CNES ACCUEIL AEROPORT LORRAINE	EPCI	FPA	CC	0,02	0,02	0,00
245700919	CC DE ROHRBACH LES BITCHE	EPCI	FPU	CC	0,19	0,20	0,00
245700935	VAL SAINT PIERRE	EPCI	FPU	CC	0,13	0,13	0,01
245700950	PAYS DE PHALSBOURG	EPCI	FPZ	CC	0,28	0,27	0,00
245701149	AGGLOMERATION SARREBOURG	EPCI	FPZ	CC	1,91	1,92	0,01
245701164	WARNDT	EPCI	FPU	CC	0,69	0,70	0,01
245701172	CENTRE MOSELLAN	EPCI	FPZ	CC	0,52	0,53	0,01
245701180	DU PAYS DE FENETRANGE	EPCI	FPZ	CC	0,15	0,15	0,00
245701198	VALLEE DE LA BIEVRE	EPCI	FPZ	CC	0,21	0,21	0,00
245701206	DU SAULNOIS	EPCI	FPZ	CC	0,82	0,83	0,01
245701222	C. A. DU VAL DE FENSCH	EPCI	FPU	CA	2,90	3,26	0,36
245701230	CC DES DEUX SARRES	EPCI	FPZ	CC	0,26	0,26	0,00
245701248	C.C. DE L'ETANG DU STOCK	EPCI	FPA	CC	0,02	0,02	0,00
245701271	PAYS ORNE MOSELLE	EPCI	FPZ	CC	1,60	1,61	0,01
245701289	C.C. DU HAUT CHEMIN	EPCI	FPA	CC	0,13	0,13	0,00
245701297	C.C. DE L'ALBE ET DES LACS	EPCI	FPA	CC	0,77	0,76	-0,01
245701305	C.C. DU PAYS DES ETANGS	EPCI	FPZ	CC	0,06	0,06	0,00
245701321	DU VERNONIS	EPCI	FPZ	CC	0,22	0,19	-0,03
245701339	DU SILLON MOSELLAN	EPCI	FPA	CC	2,00	2,00	0,00
245701347	DES TROIS FRONTIERES	EPCI	FPZ	CC	0,12	0,12	0,00
245701354	DE L'ARC MOSELLAN	EPCI	FPU	CC	0,38	0,38	0,00
245701362	PORTES DE FRANCE THIONVILLE	EPCI	FPU	CA	4,17	4,16	-0,01
245701370	DU VAL DE MOSELLE	EPCI	FPU	CC	0,45	0,44	-0,01
245701388	PAYS NABORIEN	EPCI	FPU	CC	2,86	2,98	0,12
245701396	REMILLY ET ENVIRONS	EPCI	FPZ	CC	0,16	0,16	0,00
245701404	PAYS-HAUT VAL D'ALZETTE	EPCI	FPU	CC	0,26	0,26	0,00
245701412	DU BOUZONVILLOIS	EPCI	FPU	CC	0,46	0,46	0,00
245701420	HOUVE	EPCI	FPA	CC	0,05	0,05	0,00
245801014	VAUX D'YONNE	EPCI	FPZ	CC	0,49	0,50	0,01
245801063	LOIRE ET ALLIER	EPCI	FPZ	CC	0,38	0,40	0,02
245801113	HAUT MORVAN	EPCI	FPZ	CC	0,10	0,11	0,00
245804372	LA FLEUR DU NIVERNAIS	EPCI	FPA	CC	0,04	0,04	0,00
245804380	DES PORTES DU MORVAN	EPCI	FPZ	CC	0,07	0,07	0,00
245804406	DE NEVERS	EPCI	FPU	CA	3,74	3,53	-0,21
245804414	DU BAZOIS	EPCI	FPZ	CC	0,05	0,05	0,00
245804422	FIL DE LOIRE	EPCI	FPU	CC	0,44	0,45	0,01
245804430	DES AMOGNES	EPCI	FPU	CC	0,06	0,06	0,00
245804448	VAL DU SAUZAY	EPCI	FPA	CC	0,10	0,10	0,00
245804455	PUISAYE NIVERNAISE	EPCI	FPA	CC	0,04	0,04	0,00
245804463	LOIRE ET NOHAIN	EPCI	FPU	CC	0,76	0,79	0,03
245804471	EN DONZIAIS	EPCI	FPA	CC	0,08	0,08	0,00
245804489	ENTRE LOIRE ET MORVAN	EPCI	FPA	CC	0,18	0,18	0,00
245804497	NIVERNAIS BOURBONNAIS	EPCI	FPZ	CC	0,07	0,07	0,00
245804505	ENTRE NIEVRES ET FORETS	EPCI	FPZ	CC	0,08	0,08	0,00
245804513	LE COEUR DU NIVERNAIS	EPCI	FPA	CC	0,03	0,03	0,00
245804521	LOIRE ET VIGNOBLE	EPCI	FPA	CC	0,13	0,14	0,00
245804539	VAL DU BEUVRON	EPCI	FPA	CC	0,02	0,02	0,00
245804547	LE BON PAYS	EPCI	FPU	CC	0,00	0,00	0,00

Pièce jointe X

DGFIP - Bureau GF-3C

: TETE DE GROUPE - MONTANTS EN REFERENCE ET EN SIMULE PAR BLOC COMMUNI

CVAE millésime 2013 - Montants en M€

(cumul des versements perçus par les EPCI et les communes membres)

Légende : FPA fiscalité additionnelle CA communauté d'agglomération
 FPU fiscalité unique CC communauté de commune
 FPZ fiscalité de zone CU communauté urbaine

n° Siren EPCI ou code Insee Commune	Libellé EPCI ou libellé commune	EPCI ou Commune isolée	Option de l'EPCI	Forme juridique de l'EPCI	CVAE de référence	CVAE groupe	Ecart sim - ref
245804554	DES PORTES SUD DU MORVAN	EPCI	FPA	CC	0,11	0,12	0,00
245804562	DU PAYS CHARITTOIS	EPCI	FPZ	CC	0,27	0,27	0,00
245804570	DU PAYS CORBIGEOIS	EPCI	FPA	CC	0,15	0,15	0,00
245804588	DES BERTRANGES A LA NIEVRE	EPCI	FPA	CC	0,09	0,09	0,00
245804596	SUD NIVERNAIS	EPCI	FPU	CC	0,43	0,44	0,00
245804612	DES GRANDS LACS DU MORVAN	EPCI	FPA	CC	0,04	0,04	0,00
245804620	ENTRE LOIRE ET FORET	EPCI	FPU	CC	0,14	0,14	0,00
245900170	CANTON DE BERGUES	EPCI	FPU	CC	1,13	1,13	0,00
245900410	LILLE METROPOLE CTE URBAINE	EPCI	FPU	CU	82,46	81,11	-1,34
245900428	COMMUNAUTE URBAINE DE DUN	EPCI	FPU	CU	15,35	15,29	-0,07
245900634	DE CAMBRAI	EPCI	FPU	CA	3,28	3,33	0,05
245900667	MONTS DE FLANDRE ET PL	EPCI	FPU	CC	1,42	1,55	0,13
245900675	DU CAREMBAULT	EPCI	FPU	CC	0,60	0,60	0,00
245900683	ACTION FOURMIES ENVIRONS	EPCI	FPU	CC	0,47	0,48	0,02
245900725	LA VALLEE DE VINCHY	EPCI	FPA	CC	0,26	0,26	0,00
245900733	HAUTS DU CAMBRESIS	EPCI	FPU	CC	0,01	0,01	0,00
245900741	LA VACQUERIE	EPCI	FPU	CC	0,26	0,26	0,00
245900758	FLANDRE LYS	EPCI	FPU	CC	2,85	2,90	0,05
245900782	PAYS MORMAL ET MAROILLES	EPCI	FPU	CC	0,27	0,28	0,00
245900808	LA VALLEE DE LA SCARPE	EPCI	FPU	CC	0,45	0,43	-0,01
245900816	DES WEPPEES	EPCI	FPU	CC	0,28	0,26	-0,02
245900824	GUIDE DU PAYS DE TRELON	EPCI	FPU	CC	0,11	0,11	0,00
245900840	COMMUNAUTE DE LA COLME	EPCI	FPU	CC	0,18	0,18	0,00
245900857	DU PAYS DE PEVELE	EPCI	FPU	CC	1,56	1,56	0,00
245900899	DE L'ENCLAVE	EPCI	FPU	CC	0,01	0,01	0,00
245900907	SENSESCAUT	EPCI	FPA	CC	0,07	0,07	0,00
245900915	DE L'OUEST CAMBRESIS	EPCI	FPU	CC	0,31	0,30	-0,01
245900956	DE NORD MAUBEUGE	EPCI	FPU	CC	0,04	0,04	0,00
245900964	DU BAVAISIS	EPCI	FPA	CC	0,40	0,39	-0,01
245900980	FRONTALIERE N-E AVESNOIS	EPCI	FPA	CC	0,02	0,02	0,00
245900998	RURALE MONTS DE FLANDRE	EPCI	FPU	CC	0,38	0,38	0,00
245901004	CTE CNE DE FLANDRE	EPCI	FPU	CC	0,27	0,27	0,00
245901020	SAMBRE AVESNOIS	EPCI	FPU	CC	0,65	0,63	-0,01
245901038	DU PAYS SOLESMOIS	EPCI	FPU	CC	0,32	0,33	0,01
245901061	DE LA HAUTE DEULE	EPCI	FPU	CC	0,39	0,51	0,12
245901087	MAUBEUGE VAL DE SAMBRE	EPCI	FPU	CA	4,46	4,56	0,10
245901103	DU PAYS DE CASSEL	EPCI	FPZ	CC	0,19	0,20	0,00
245901111	L'YSER	EPCI	FPU	CC	0,40	0,40	0,00
245901145	LA PORTE DU HAINAUT	EPCI	FPU	CA	5,90	6,49	0,58
245901152	COEUR D OSTREVENT	EPCI	FPU	CC	1,40	1,38	-0,02
245901160	VALENCIENNES METROPOLE	EPCI	FPU	CA	9,89	9,89	0,00
245901178	DE L'HOUTLAND	EPCI	FPU	CC	0,25	0,25	0,00
245901194	COEUR DE PEVELE	EPCI	FPU	CC	0,56	0,57	0,01
245901202	SUD PEVELOIS	EPCI	FPU	CC	0,14	0,14	0,00
245901210	ESPACE EN PEVELE	EPCI	FPU	CC	0,12	0,12	0,00
245901228	CTE D'AGGLO DU DOUVAISIS	EPCI	FPU	CA	7,29	7,49	0,20
245901236	PAYS DES GEANTS	EPCI	FPU	CC	0,83	0,88	0,05
245901269	VOIE ROMAINE	EPCI	FPU	CC	0,13	0,13	0,00
246000111	CREILLOISE	EPCI	FPU	CA	3,12	3,40	0,29
246000129	DU LIANCOURTOIS	EPCI	FPA	CC	0,80	0,80	0,00
246000376	DU CLERMONTOIS	EPCI	FPU	CC	1,18	1,24	0,06
246000566	DU PLATEAU PICARD	EPCI	FPU	CC	0,87	0,88	0,01
246000582	DES SABLONS	EPCI	FPU	CC	1,76	1,80	0,04
246000608	VALLEES BRECHE ET LA NOYE	EPCI	FPZ	CC	0,56	0,56	0,01
246000699	CREVECOEUR LE GRAND	EPCI	FPZ	CC	0,10	0,10	0,00
246000707	DU VEXIN THELLE	EPCI	FPA	CC	0,50	0,51	0,00
246000749	DU CANTON D'ATTICHY	EPCI	FPU	CC	0,65	0,66	0,00
246000756	DU PAYS NOYONNAIS	EPCI	FPU	CC	1,28	1,31	0,02
246000764	DE L'AIRE CANTILLENNE	EPCI	FPA	CC	1,13	1,15	0,02
246000772	DES DEUX VALLEES	EPCI	FPA	CC	1,44	1,45	0,00
246000830	DU BEAUVAISIS	EPCI	FPU	CA	7,02	7,08	0,06
246000848	LA PICARDIE VERTE	EPCI	FPZ	CC	1,23	1,23	0,00
246000855	PAYS DES SOURCES	EPCI	FPZ	CC	0,98	1,05	0,08
246000863	PAYS DE THELLE	EPCI	FPU	CC	1,59	1,52	-0,07
246000871	PAYS DE VALOIS	EPCI	FPZ	CC	2,20	2,28	0,08
246000897	DE LA PLAINE D'ESTREES	EPCI	FPZ	CC	1,50	1,70	0,20
246000913	PAYS DE BRAY	EPCI	FPA	CC	0,41	0,41	0,00
246000921	PAYS D'OISE ET D'HALATTE	EPCI	FPU	CC	1,73	2,11	0,38
246000939	RURALES DU BEAUVAISIS	EPCI	FPA	CC	0,52	0,53	0,01
246000947	DE LA BASSE AUTOMNE	EPCI	FPZ	CC	0,42	0,42	0,00
246001010	DE LA REGION DE COMPIEGNE	EPCI	FPU	CA	6,89	8,15	1,25
246001143	PIERRE ET SUD OISE	EPCI	FPZ	CC	1,08	1,06	-0,02
246001150	LA RURALOISE	EPCI	FPA	CC	0,19	0,20	0,00
246100317	PERCHE SUD	EPCI	FPZ	CC	0,08	0,08	0,00
246100325	DU PAYS DE FLERS	EPCI	FPU	CA	1,83	1,89	0,06
246100333	DOMFRONTAIS	EPCI	FPZ	CC	0,34	0,34	0,00

Pièce jointe X

DGFIP - Bureau GF-3C

: TETE DE GROUPE - MONTANTS EN REFERENCE ET EN SIMULE PAR BLOC COMMUNI

CVAE millésime 2013 - Montants en M€

(cumul des versements perçus par les EPCI et les communes membres)

Légende : FPA fiscalité additionnelle CA communauté d'agglomération
 FPU fiscalité unique CC communauté de commune
 FPZ fiscalité de zone CU communauté urbaine

n° Siren EPCI ou code Insee Commune	Libellé EPCI ou libellé commune	EPCI ou Commune isolée	Option de l'EPCI	Forme juridique de l'EPCI	CVAE de référence	CVAE groupe	Ecart sim - ref
246100341	BOCAGE PASSAIS CONCEPTION	EPCI	FPU	CC	0,06	0,06	0,00
246100358	L'EST ALENCONNAIS	EPCI	FPZ	CC	0,06	0,06	0,00
246100366	PAYS D'ARGENTAN	EPCI	FPU	CC	1,02	1,03	0,01
246100374	LA VISANCE ET DU NOIREAU	EPCI	FPA	CC	0,08	0,08	0,00
246100382	PAYS D'ESSAY	EPCI	FPZ	CC	0,02	0,02	0,00
246100390	VAL D'ORNE	EPCI	FPA	CC	0,13	0,13	-0,01
246100408	DU BOCAGE D'ATHIS	EPCI	FPZ	CC	0,27	0,28	0,01
246100432	PAYS DE TINCHEBRAY	EPCI	FPA	CC	0,18	0,18	0,00
246100440	PAYS DE LONGNY AU PERCHE	EPCI	FPZ	CC	0,10	0,10	0,00
246100465	PAYS FERTOIS	EPCI	FPA	CC	0,14	0,14	0,00
246100473	PAYS DE L'AIGLE	EPCI	FPU	CC	0,98	1,03	0,05
246100481	PAYS MELOIS	EPCI	FPZ	CC	0,14	0,14	0,00
246100499	VAL D'HUISNE	EPCI	FPZ	CC	0,58	0,59	0,01
246100507	HAUTE VARENNE ET HOULME	EPCI	FPZ	CC	0,21	0,21	0,01
246100515	BASSIN DE MORTAGNE AU PERCHE	EPCI	FPZ	CC	0,59	0,60	0,01
246100531	VALLEE DE LA DIVES	EPCI	FPZ	CC	0,07	0,07	0,00
246100549	VALLEE DE LA RISLE	EPCI	FPA	CC	0,05	0,05	0,00
246100564	REGION DE RANES	EPCI	FPA	CC	0,02	0,02	0,00
246100572	REGION DE GACE	EPCI	FPA	CC	0,27	0,28	0,01
246100580	HAUT PERCHE	EPCI	FPU	CC	0,06	0,07	0,00
246100598	CANTON DE FERTE FRESNEL	EPCI	FPZ	CC	0,13	0,13	0,00
246100606	PAYS DE COURTOMER	EPCI	FPZ	CC	0,02	0,02	0,00
246100614	PAYS DE LA MARCHE	EPCI	FPA	CC	0,03	0,03	0,00
246100622	PLAINE D'ARGENTAN NORD	EPCI	FPZ	CC	0,08	0,08	0,00
246100630	DU PAYS D'ANDAIN	EPCI	FPZ	CC	0,47	0,45	-0,02
246100648	DU PERCHE REMALARDAIS	EPCI	FPZ	CC	0,15	0,15	0,00
246100655	DU BOCAGE CARROUGIEN	EPCI	FPA	CC	0,05	0,05	0,00
246100663	C.U. D'ALENCON	EPCI	FPU	CU	3,01	3,00	-0,01
246100671	DU PAYS DU HARAS DU PIN	EPCI	FPA	CC	0,11	0,11	-0,01
246100689	PAYS DE MORTREE	EPCI	FPZ	CC	0,04	0,04	0,00
246100697	D'ECOUCHE	EPCI	FPA	CC	0,09	0,10	0,00
246100705	PAYS DU MERLERAULT	EPCI	FPZ	CC	0,05	0,05	0,00
246100713	DU PAYS DE SEES	EPCI	FPA	CC	0,22	0,22	0,00
246100739	CDC DU PAYS DE BRIOUZE	EPCI	FPA	CC	0,08	0,08	0,00
246100747	PAYS DE PERVENCHERES	EPCI	FPA	CC	0,01	0,01	0,00
246100762	VALLEE DU SARTHON	EPCI	FPA	CC	0,03	0,03	0,00
246100770	DU PAYS BELLEMOIS	EPCI	FPZ	CC	0,22	0,22	0,00
246100788	PAYS DU CAMEMBERT	EPCI	FPZ	CC	0,32	0,32	0,00
246200018	DU PAYS D'AIRE	EPCI	FPZ	CC	0,65	0,67	0,02
246200117	OPALE SUD	EPCI	FPU	CC	0,73	0,71	-0,02
246200141	DE L'ARTOIS	EPCI	FPU	CA	8,18	8,20	0,02
246200299	D'HENIN CARVIN	EPCI	FPU	CA	5,35	5,33	-0,03
246200307	DE L'HESDINOIS	EPCI	FPU	CC	0,58	0,58	-0,01
246200364	LENS LIEVIN	EPCI	FPU	CA	8,48	8,58	0,11
246200380	DE LA TERRE DES 2 CAPS	EPCI	FPZ	CC	0,69	0,68	-0,01
246200406	DU MONTREUILLOIS	EPCI	FPU	CC	0,57	0,58	0,00
246200455	DE SAINT OMER	EPCI	FPU	CA	5,32	5,28	-0,04
246200729	DU BOULONNAIS	EPCI	FPU	CA	5,61	5,74	0,13
246200737	CANTON DE BERTINCOURT	EPCI	FPU	CC	0,13	0,13	0,00
246200745	COMMUNES DE NOEUX ET ENVIRONS	EPCI	FPZ	CC	0,54	0,58	0,04
246200760	C.C DU SUD-ARRAGEOIS	EPCI	FPU	CC	0,10	0,10	0,00
246200778	CANCHE TERNOIS	EPCI	FPZ	CC	0,06	0,06	0,00
246200786	CANTON DE BAPAUME	EPCI	FPU	CC	0,53	0,56	0,03
246200802	ARTOIS LYS	EPCI	FPZ	CC	0,73	0,73	0,00
246200844	COMMUNAUTE D'AUDRUICQ	EPCI	FPA	CC	0,25	0,24	0,00
246200851	COMMUNAUTE FAUQUEMBERGUES	EPCI	FPZ	CC	0,14	0,14	0,00
246200869	COMMUNAUTE DU PERNOIS	EPCI	FPA	CC	0,12	0,12	0,00
246200877	COMMUNAUTE DE LA MORINIE	EPCI	FPU	CC	0,16	0,16	0,00
246200885	COMMUNAUTE DU VAL DU GY	EPCI	FPA	CC	0,18	0,18	0,00
246200893	COMMUNAUTE D'HEUCHIN	EPCI	FPU	CC	0,08	0,08	0,00
246200919	COMMUNAUTE DE FRUGES	EPCI	FPU	CC	0,31	0,33	0,02
246200927	VAL DE CANCHE ET D'AUTHIE	EPCI	FPU	CC	0,25	0,26	0,00
246200935	COM.DE L'ARTOIS MAROEUIL	EPCI	FPU	CC	0,17	0,21	0,04
246200950	COMMUNAUTE SAINT POLOIS	EPCI	FPU	CC	0,94	0,92	-0,02
246200976	SUD OUEST DU CALAISIS	EPCI	FPU	CC	0,47	0,47	0,00
246200984	DES TROIS PAYS	EPCI	FPU	CC	0,20	0,20	0,00
246200992	CANTON D'HUCQUELIERS	EPCI	FPU	CC	0,17	0,17	0,00
246201016	C.C DU PAYS DE LUMBRES	EPCI	FPU	CC	0,59	0,59	0,00
246201032	ARRAS	EPCI	FPU	CU	6,83	6,87	0,03
246201057	C.C DE L'ATREBATIE	EPCI	FPU	CC	0,37	0,37	0,00
246201065	C.C DE LA REGION FREVENT	EPCI	FPU	CC	0,13	0,13	0,00
246201073	C.C DE L'AUXILOIS	EPCI	FPA	CC	0,13	0,13	0,00
246201099	OSARTIS	EPCI	FPU	CC	1,00	1,02	0,01
246201115	MER ET TERRES D'OPALE	EPCI	FPU	CC	1,57	1,59	0,02
246201123	ARDRES ET VALLEE DE LA HEM	EPCI	FPU	CC	0,24	0,24	0,01
246201131	DE MARQUION	EPCI	FPU	CC	0,24	0,25	0,00

Pièce jointe X

DGFIP - Bureau GF-3C

: TETE DE GROUPE - MONTANTS EN REFERENCE ET EN SIMULE PAR BLOC COMMUNI

CVAE millésime 2013 - Montants en M€

(cumul des versements perçus par les EPCI et les communes membres)

Légende :

FPA fiscalité additionnelle

CA

communauté d'agglomération

FPU fiscalité unique

CC

communauté de commune

FPZ fiscalité de zone

CU

communauté urbaine

n° Siren EPCI ou code Insee Commune	Libellé EPCI ou libellé commune	EPCI ou Commune isolée	Option de l'EPCI	Forme juridique de l'EPCI	CVAE de référence	CVAE groupe	Ecart sim - ref
246201149	DU CALAISIS	EPCI	FPU	CA	5,52	5,61	0,09
246201156	ARTOIS FLANDRES	EPCI	FPZ	CC	0,50	0,58	0,08
246201164	VERTES VALLEES	EPCI	FPA	CC	0,23	0,23	0,00
246300594	BILLOM SAINT DIER	EPCI	FPU	CC	0,13	0,13	0,00
246300651	PAYS D'ARLANC	EPCI	FPU	CC	0,15	0,15	0,00
246300669	LA MONTAGNE THIernoISE	EPCI	FPU	CC	0,36	0,36	0,00
246300677	SANCY-ARTENSE	EPCI	FPU	CC	0,09	0,09	0,00
246300685	PAYS DE MENAT	EPCI	FPU	CC	0,04	0,04	0,00
246300693	LIMAGNE D'ENNEZAT	EPCI	FPU	CC	0,58	0,53	-0,06
246300701	CLERMONT COMMUNAUTE	EPCI	FPU	CA	23,36	23,04	-0,32
246300735	PAYS DE CUNLHAT	EPCI	FPU	CC	0,04	0,04	0,00
246300776	PUYS ET COUZES	EPCI	FPU	CC	0,04	0,04	0,00
246300784	COTEAUX DE L'ALLIER	EPCI	FPU	CC	0,02	0,02	0,00
246300800	COTES DE COMBRAILLES	EPCI	FPU	CC	0,18	0,18	0,00
246300818	PAYS D'OLLIERGUES	EPCI	FPU	CC	0,33	0,37	0,04
246300834	MANZAT COMMUNAUTE	EPCI	FPU	CC	0,48	0,57	0,09
246300842	COUZE VAL D ALLIER	EPCI	FPU	CC	0,10	0,09	0,00
246300883	LEMBRON VAL D ALLIER	EPCI	FPU	CC	0,06	0,06	0,00
246300909	ROCHEFORT MONTAGNE	EPCI	FPU	CC	0,15	0,14	0,00
246300917	COEUR DE COMBRAILLE	EPCI	FPU	CC	0,05	0,05	0,00
246300925	HAUTE COMBRAILLE	EPCI	FPU	CC	0,16	0,16	0,00
246300933	GERGOVIE VAL D'ALLIER COMMUNAU	EPCI	FPU	CC	0,43	0,43	0,00
246300941	LIVRADOIS PORTE D'AuverGN	EPCI	FPU	CC	0,02	0,02	0,00
246300958	PIONSAT	EPCI	FPU	CC	0,03	0,03	0,00
246300966	MASSIF DU SANCY	EPCI	FPU	CC	0,41	0,41	0,01
246300974	HAUT LIVRADOIS	EPCI	FPU	CC	0,05	0,05	0,00
246300982	LES CHEIRES	EPCI	FPU	CC	0,09	0,09	0,00
246300990	ARDES COMMUNAUTE	EPCI	FPU	CC	0,02	0,02	0,00
246301006	NORD LIMAGNE	EPCI	FPU	CC	0,22	0,21	0,00
246301014	PAYS DE COURPIERE	EPCI	FPU	CC	0,22	0,22	0,00
246301022	LA VALLEE DE L'ANCE	EPCI	FPU	CC	0,03	0,03	0,00
246301030	LIMAGNE - BORDS D ALLIER	EPCI	FPU	CC	0,04	0,04	0,00
246301048	PAYS DE SAUXILLANGES	EPCI	FPU	CC	0,06	0,06	0,00
246301055	RIOM COMMUNAUTE	EPCI	FPU	CC	2,63	2,66	0,03
246301063	THIERS COMMUNAUTE	EPCI	FPZ	CC	0,93	0,93	0,00
246301071	SIOULET CHAVANON	EPCI	FPU	CC	0,05	0,05	0,00
246301097	ENTRE DORE ET ALLIER	EPCI	FPU	CC	0,37	0,37	0,00
246301105	PAYS D'AMBERT	EPCI	FPU	CC	0,56	0,56	0,00
246301113	MUR ES ALLIER	EPCI	FPU	CC	0,05	0,05	0,00
246301121	COTEAUX DE RANDAN	EPCI	FPU	CC	0,12	0,12	0,00
246301139	BASSIN MINIER MONTAGNE	EPCI	FPU	CC	0,10	0,09	0,00
246301154	ALLIER COMTE COMMUNAUTE	EPCI	FPU	CC	0,42	0,42	0,00
246301162	VOLVIC SOURCES ET VOLCANS	EPCI	FPU	CC	0,66	0,73	0,07
246301170	ISSOIRE COMMUNAUTE	EPCI	FPU	CC	1,83	1,87	0,05
246301188	LA VALLEE DU JAURON	EPCI	FPA	CC	0,10	0,10	0,00
246400014	CANTON DE GARLIN	EPCI	FPU	CC	0,05	0,05	0,00
246400030	COTE BASQUE ADOUR	EPCI	FPU	CA	9,12	9,11	-0,01
246400337	VALLEE D'OSSAU	EPCI	FPA	CC	0,35	0,35	0,00
246400410	LUY DE BEARN	EPCI	FPU	CC	1,17	1,17	0,00
246401459	LA VALLEE DU BARETOUS	EPCI	FPA	CC	0,04	0,04	0,00
246401517	LUY-GABAS-SOUYE ET LEES	EPCI	FPZ	CC	0,41	0,44	0,03
246401525	GAVES ET COTEAUX	EPCI	FPZ	CC	0,19	0,19	0,00
246401533	JOSBAIG	EPCI	FPA	CC	0,02	0,02	0,00
246401541	BIDACHE	EPCI	FPZ	CC	0,22	0,22	0,00
246401574	CANTON ARZACQ	EPCI	FPU	CC	0,11	0,11	0,00
246401590	CANTON NAVARRENX	EPCI	FPZ	CC	0,10	0,10	0,00
246401616	AMIKUZE	EPCI	FPU	CC	0,40	0,40	0,00
246401624	VALLEE ASPE	EPCI	FPA	CC	0,08	0,08	0,00
246401632	CANTON LEMBEYE	EPCI	FPU	CC	0,08	0,08	0,00
246401657	PAYS HASPARREN	EPCI	FPZ	CC	0,40	0,41	0,01
246401665	SALIES DE BEARN	EPCI	FPA	CC	0,24	0,25	0,01
246401681	CANTON ORTHEZ	EPCI	FPU	CC	0,85	0,86	0,01
246401699	SAUVETERRE	EPCI	FPZ	CC	0,12	0,12	0,00
246401707	CANTON DE THEZE	EPCI	FPU	CC	0,06	0,06	0,00
246401715	MIEY DE BEARN	EPCI	FPU	CC	0,15	0,15	0,00
246401723	PAU-PYRENEES	EPCI	FPU	CA	10,64	9,63	-1,01
246401756	PAYS DE NAY	EPCI	FPU	CC	1,19	1,21	0,02
246401764	SOULE-XIBEROA	EPCI	FPU	CC	0,41	0,40	0,00
246401798	OUSSE GABAS	EPCI	FPA	CC	0,25	0,25	0,00
246401814	PIEMONT OLORONNAIS	EPCI	FPU	CC	1,58	1,58	0,01
246401822	GARAZI-BAIGORRI	EPCI	FPZ	CC	0,33	0,33	0,00
246401855	NIVE - ADOUR	EPCI	FPU	CC	0,59	0,62	0,04
246401863	IHOLDI-OSTIBARRE	EPCI	FPA	CC	0,10	0,10	0,00
246500052	VALLEE DU LOURON	EPCI	FPA	CC	0,09	0,09	0,00
246500201	VAL D'AZUN	EPCI	FPA	CC	0,07	0,07	0,00
246500359	BATSURGUERE	EPCI	FPA	CC	0,00	0,00	0,00

Pièce jointe X

DGFIP - Bureau GF-3C

: TETE DE GROUPE - MONTANTS EN REFERENCE ET EN SIMULE PAR BLOC COMMUNI

CVAE millésime 2013 - Montants en M€

(cumul des versements perçus par les EPCI et les communes membres)

Légende :	FPA fiscalité additionnelle	CA	communauté d'agglomération
	FPU fiscalité unique	CC	communauté de commune
	FPZ fiscalité de zone	CU	communauté urbaine

n° Siren EPCI ou code Insee Commune	Libellé EPCI ou libellé commune	EPCI ou Commune isolée	Option de l'EPCI	Forme juridique de l'EPCI	CVAE de référence	CVAE groupe	Ecart sim - ref
246500375	VIC-MONTANER	EPCI	FPU	CC	0,25	0,25	0,00
246500417	COTEAUX DE L'ARROS	EPCI	FPA	CC	0,00	0,00	0,00
246500433	LES CASTELS	EPCI	FPA	CC	0,00	0,00	0,00
246500466	BARONNIE DES ANGLÉS	EPCI	FPA	CC	0,01	0,01	0,00
246500474	RIOU DE LOULES	EPCI	FPA	CC	0,00	0,00	0,00
246500482	HAUTE BIGORRE	EPCI	FPU	CC	0,48	0,48	0,00
246500490	CANTON D'OSSUN	EPCI	FPU	CC	0,80	1,33	0,53
246500508	NESTES BARONNIÉS	EPCI	FPA	CC	0,13	0,13	0,00
246500516	BARONNIÉS	EPCI	FPA	CC	0,00	0,00	0,00
246500540	CASTELLOUBON	EPCI	FPA	CC	0,01	0,02	0,00
246500565	GRAND TARBES (CAGT)	EPCI	FPU	CA	4,05	4,15	0,10
246500573	IV VEZIAUX D'AURE	EPCI	FPA	CC	0,02	0,02	0,00
246500599	ADOUR-RUSTAN-ARROS	EPCI	FPA	CC	0,04	0,04	0,00
246500607	VAL D'ADOUR	EPCI	FPZ	CC	0,25	0,25	0,00
246500631	VALLEE D'ARGELES GAZOST	EPCI	FPU	CC	0,22	0,22	-0,01
246500656	LA VALLEE DE SAINT SAVIN	EPCI	FPA	CC	0,22	0,22	0,00
246500664	LA CROIX BLANCHE	EPCI	FPA	CC	0,00	0,00	0,00
246500672	HAUT ARROS	EPCI	FPA	CC	0,00	0,00	0,00
246500706	L'ARRET DARRE & L'ESTEUS	EPCI	FPA	CC	0,02	0,02	0,00
246500714	GAVARNIE-GEDRE	EPCI	FPA	CC	0,07	0,07	0,00
246500763	BAISES	EPCI	FPA	CC	0,01	0,01	0,00
246500771	PAYS DE LOURDES	EPCI	FPU	CC	1,25	1,22	-0,02
246500789	AURE	EPCI	FPU	CC	0,07	0,07	0,00
246500797	PLATEAU DE LANNEMEZAN	EPCI	FPZ	CC	0,47	0,47	0,00
246500805	HAUTE VALLEE D'AURE	EPCI	FPU	CC	0,08	0,08	0,00
246500821	MAGNOAC	EPCI	FPZ	CC	0,04	0,04	0,00
246500839	GESPE-ADOUR-ALARIC	EPCI	FPA	CC	0,03	0,03	0,00
246600282	SUD ROUSSILLON	EPCI	FPU	CC	0,33	0,33	0,00
246600373	VALLESPYR	EPCI	FPU	CC	0,66	0,70	0,04
246600399	PYRENEES CERDAGNE	EPCI	FPU	CC	0,18	0,18	0,00
246600407	SALANQUE MEDITERRANEE	EPCI	FPU	CC	0,54	0,54	0,00
246600415	ROUSSILLON-CONFLENT	EPCI	FPU	CC	0,21	0,21	0,00
246600423	AGLY-FENOUILLEDES	EPCI	FPU	CC	0,06	0,06	0,00
246600431	VINCA CANIGOU	EPCI	FPU	CC	0,02	0,02	0,00
246600449	COMMUNAUTE DES ASPRES	EPCI	FPU	CC	0,35	0,35	0,00
246600456	SECTEUR ILLIBERIS	EPCI	FPU	CC	0,10	0,10	0,00
246600464	CAPCIR HAUT-CONFLENT	EPCI	FPU	CC	0,19	0,20	0,00
246600522	CANIGOU-VAL CADY	EPCI	FPU	CC	0,02	0,02	0,00
246600548	HAUT VALLESPYR	EPCI	FPU	CC	0,25	0,24	0,00
246700306	VALLEE DE LA BRUCHE	EPCI	FPZ	CC	0,83	0,82	-0,01
246700488	COMMUNAUTE URBAINE DE STR	EPCI	FPU	CU	53,66	53,62	-0,04
246700587	PAYS DE MARMOUTIER	EPCI	FPZ	CC	0,22	0,23	0,00
246700694	COTEAUX DE LA MOSSIG	EPCI	FPZ	CC	0,51	0,52	0,01
246700702	PAYS DE HANAU	EPCI	FPU	CC	0,84	0,86	0,02
246700710	PLAINE SAUER ET SELTZBACH	EPCI	FPZ	CC	0,59	0,59	0,00
246700736	VAL DE MODER	EPCI	FPZ	CC	0,42	0,43	0,01
246700744	CANTON DE ROSHEIM	EPCI	FPA	CC	0,71	0,71	0,00
246700769	UFFRIED	EPCI	FPZ	CC	0,18	0,17	0,00
246700777	VILLE	EPCI	FPZ	CC	0,39	0,38	-0,01
246700793	PAYS DE LA PETITE PIERRE	EPCI	FPU	CC	0,38	0,37	0,00
246700819	SELTZ	EPCI	FPA	CC	0,23	0,25	0,01
246700827	BERNSTEIN ET UNGERSBERG	EPCI	FPZ	CC	0,24	0,24	0,01
246700843	BASSE ZORN	EPCI	FPA	CC	1,24	1,25	0,01
246700884	L ESPACE RHENAN	EPCI	FPA	CC	0,89	0,88	-0,01
246700892	BENFELD ET ENVIRONS	EPCI	FPZ	CC	0,85	0,84	-0,02
246700918	SOMMERAU	EPCI	FPA	CC	0,01	0,01	0,00
246700926	PAYS DE WISSEMBOURG	EPCI	FPZ	CC	0,82	0,82	0,00
246700942	ALSACE BOSSUE	EPCI	FPZ	CC	0,63	0,63	0,00
246700959	PAYS DE LA ZORN	EPCI	FPZ	CC	0,54	0,54	0,00
246700967	SELESTAT	EPCI	FPZ	CC	2,84	2,84	0,00
246700975	PIEMONT DE BARR	EPCI	FPZ	CC	0,59	0,58	-0,01
246700983	PAYS D'ERSTEIN	EPCI	FPZ	CC	2,04	2,04	0,00
246701015	RHIN MODER	EPCI	FPU	CC	0,06	0,05	0,00
246701031	REGION DE BRUMATH	EPCI	FPZ	CC	0,90	0,89	-0,01
246701056	GAMBSHEIM/KILSTETT	EPCI	FPA	CC	0,32	0,32	0,00
246701064	REGION DE MOLSHEIM-MUTZIG	EPCI	FPZ	CC	4,58	4,79	0,21
246701072	SAVERNE	EPCI	FPU	CC	2,80	2,87	0,07
246701080	PAYS DE SAINTE ODILE	EPCI	FPA	CC	1,93	1,88	-0,06
246701098	PAYS DE NIEDERBRONN	EPCI	FPU	CC	1,69	1,60	-0,09
246701114	PAYS DE SARRE UNION	EPCI	FPA	CC	0,76	0,76	0,00
246701130	ACKERLAND	EPCI	FPU	CC	0,15	0,15	0,00
246701163	LA LAUTER	EPCI	FPA	CC	0,41	0,41	0,00
246701189	BISCHWILLER ET ENVIRONS	EPCI	FPZ	CC	0,96	0,94	-0,02
246701197	LES CHATEAUX	EPCI	FPU	CC	0,25	0,25	0,00
246701205	KOCHERSBERG	EPCI	FPU	CC	0,31	0,31	0,00
246701213	SOULTZERLAND	EPCI	FPZ	CC	0,35	0,35	0,00

Pièce jointe X

DGFIP - Bureau GF-3C

: TETE DE GROUPE - MONTANTS EN REFERENCE ET EN SIMULE PAR BLOC COMMUNI

CVAE millésime 2013 - Montants en M€

(cumul des versements perçus par les EPCI et les communes membres)

Légende :	FPA fiscalité additionnelle	CA	communauté d'agglomération
	FPU fiscalité unique	CC	communauté de commune
	FPZ fiscalité de zone	CU	communauté urbaine

n° Siren EPCI ou code Insee Commune	Libellé EPCI ou libellé commune	EPCI ou Commune isolée	Option de l'EPCI	Forme juridique de l'EPCI	CVAE de référence	CVAE groupe	Ecart sim - ref
246701221	HATTGAU	EPCI	FPA	CC	0,30	0,31	0,01
246701239	DU RHIN	EPCI	FPA	CC	0,30	0,30	0,00
246800015	ESSOR DU RHIN	EPCI	FPU	CC	1,17	1,18	0,01
246800098	PAYS DE BRISACH	EPCI	FPU	CC	1,79	1,81	0,02
246800189	SECTEUR D'ILLFURTH	EPCI	FPZ	CC	0,19	0,19	0,00
246800197	D'ALTKIRCH	EPCI	FPZ	CC	0,65	0,66	0,02
246800205	VALLEE DE SAINT-AMARIN	EPCI	FPU	CC	0,26	0,25	-0,01
246800247	TROIS FRONTIERES	EPCI	FPA	CC	5,15	5,16	0,01
246800361	VALLEE DE HUNDSBACH	EPCI	FPA	CC	0,05	0,04	-0,01
246800395	VAL D'ARGENT	EPCI	FPU	CC	0,65	0,65	0,00
246800411	LA LARGUE	EPCI	FPA	CC	0,15	0,15	0,00
246800437	ILL ET GERSBACH	EPCI	FPA	CC	0,13	0,13	0,00
246800445	CENTRE HAUT-RHIN	EPCI	FPU	CC	0,68	0,68	0,00
246800452	PAYS DE THANN	EPCI	FPZ	CC	1,41	1,45	0,04
246800460	PORTE D'ALSACE	EPCI	FPZ	CC	0,25	0,25	0,00
246800494	PAYS DE ROUFFACH VIGNOBLES	EPCI	FPZ	CC	0,60	0,59	-0,01
246800544	CANTON DE HIRSINGUE	EPCI	FPA	CC	0,21	0,21	0,00
246800551	VALLEE DE KAYSERSBERG	EPCI	FPU	CC	0,87	0,87	0,01
246800569	REGION DE GUEBVILLER	EPCI	FPU	CC	1,37	1,40	0,03
246800577	PAYS DE RIBEAUVILLE	EPCI	FPZ	CC	1,25	1,27	0,01
246800585	VALLEE DE MUNSTER	EPCI	FPU	CC	0,49	0,49	0,00
246800593	PAYS DU RIED BRUN	EPCI	FPA	CC	0,15	0,15	0,00
246800601	CERNAY ET ENVIRONS	EPCI	FPU	CC	1,57	1,62	0,05
246800643	JURA ALSACIEN	EPCI	FPA	CC	0,18	0,17	0,00
246800650	PORTE DU SUNDGAU	EPCI	FPZ	CC	0,09	0,08	-0,01
246800676	VALLEE DE LA DOLLER	EPCI	FPZ	CC	0,82	0,84	0,02
246800684	PAYS DE SIERENTZ	EPCI	FPA	CC	0,29	0,29	0,00
246800700	PORTE DE FRANCE RHIN-SUD	EPCI	FPU	CC	2,11	2,24	0,13
246800726	DE COLMAR	EPCI	FPU	CA	8,07	8,07	0,00
246900229	CTE AGGLO DE VILLEFRANCHE	EPCI	FPU	CA	5,41	5,88	0,47
246900245	COMMUNAUTE URBAINE DE L Y	EPCI	FPU	CU	134,60	134,66	0,06
246900575	EST LYONNAIS	EPCI	FPU	CC	5,24	5,45	0,21
246900583	PAYS AMPLEPUIS THIZY	EPCI	FPU	CC	1,37	1,36	-0,01
246900591	BEAUJOLAIS VAL D'AZERGUES	EPCI	FPU	CC	0,20	0,20	0,00
246900609	MONT D'OR AZERGUES	EPCI	FPU	CC	0,71	0,72	0,01
246900617	HAUTE VALLEE D'AZERGUES	EPCI	FPU	CC	0,15	0,15	0,00
246900625	PAYS DE L'ARBRESLE	EPCI	FPU	CC	1,85	1,77	-0,07
246900633	REGION DE CONDRIEU	EPCI	FPZ	CC	0,57	0,61	0,04
246900641	BEAUJOLAIS VAL DE SAONE	EPCI	FPU	CC	1,36	1,39	0,04
246900658	BEAUJOLAIS PIERRES DOREES	EPCI	FPU	CC	0,83	0,77	-0,07
246900674	BEAUJOLAIS VAUXONNE	EPCI	FPA	CC	0,36	0,42	0,06
246900682	HAUT BEAUJOLAIS	EPCI	FPA	CC	0,13	0,13	0,00
246900690	CHAMOUSSET EN LYONNAIS	EPCI	FPU	CC	0,59	0,60	0,01
246900708	PAYS DE TARARE	EPCI	FPU	CC	1,30	1,31	0,00
246900724	LES VALLONS DU LYONNAIS	EPCI	FPU	CC	1,12	1,13	0,01
246900732	LES PAYS DU BOIS D'OINGT	EPCI	FPU	CC	0,32	0,34	0,02
246900740	PAYS MORNANTAIS	EPCI	FPU	CC	0,75	0,76	0,01
246900757	LA VALLEE DU GARON	EPCI	FPU	CC	2,95	2,99	0,04
246900765	LE PAYS DE L'OZON	EPCI	FPU	CC	0,92	0,96	0,04
246900773	LES HAUTS DU LYONNAIS	EPCI	FPU	CC	0,49	0,48	0,00
246900781	REGION DE BEAUJEU	EPCI	FPA	CC	0,30	0,30	0,00
246900807	BEAUJOLAIS NIZERAND MORGON	EPCI	FPA	CC	0,05	0,05	0,00
247000011	CTE D'AGGLOMERATION DE VESOUL	EPCI	FPU	CA	2,09	2,16	0,06
247000029	CTE CNES DU VAL DE GRAY	EPCI	FPU	CC	1,02	1,03	0,01
247000227	CTE CNES LA SAONE JOLIE	EPCI	FPU	CC	0,21	0,21	0,00
247000318	CTE CNES DU PAYS D'AUTREY	EPCI	FPA	CC	0,07	0,07	0,00
247000367	CTE CNES DES COMBES	EPCI	FPZ	CC	0,16	0,16	0,00
247000417	CTE CNES AGIR ENSEMBLE	EPCI	FPU	CC	0,05	0,06	0,00
247000466	CTE CNES FRANCHES COMMUNES	EPCI	FPA	CC	0,03	0,03	0,00
247000516	CTE CNES DES 6 VILLAGES	EPCI	FPA	CC	0,00	0,00	0,00
247000623	CTE CNES DES 4 RIVIERES	EPCI	FPU	CC	0,30	0,30	0,00
247000649	CTE CNES VERTES VALLEES	EPCI	FPA	CC	0,08	0,08	0,00
247000656	CTE CNES BELLES FONTAINES	EPCI	FPZ	CC	0,03	0,03	0,00
247000664	CTE CNES DU PAYS DE LURE	EPCI	FPU	CC	1,01	1,00	-0,01
247000680	CTE CNES DU PAYS JUSSEEN	EPCI	FPA	CC	0,20	0,20	0,00
247000698	CTE CNES DES MONTS DE GY	EPCI	FPZ	CC	0,18	0,19	0,01
247000706	CTE CNES DU PAYS RIOLAIS	EPCI	FPU	CC	0,26	0,27	0,00
247000714	CTE CNES PAYS DE VILLERSEXEL	EPCI	FPU	CC	0,13	0,13	0,00
247000722	CTE CNES DU PAYS D'HERICOURT	EPCI	FPU	CC	0,50	0,51	0,01
247000730	CTE CNES DU CHANOIS	EPCI	FPU	CC	0,01	0,01	0,00
247000748	CTE CNES DU PAYS DE MONTBOZON	EPCI	FPZ	CC	0,07	0,07	0,00
247000755	CTE CNES DU PAYS DE LUXEUIL	EPCI	FPU	CC	0,71	0,72	0,01
247000763	CTE CNES DES GRANDS BOIS	EPCI	FPZ	CC	0,05	0,05	0,00
247000771	CTE CNES LES BELLES SOURCES	EPCI	FPU	CC	0,08	0,08	0,00
247000789	CTE CNES DU PAYS DE SAULX	EPCI	FPZ	CC	0,06	0,06	0,00
247000797	CTE CNES DU VAL DE SEMOUSE	EPCI	FPU	CC	0,63	0,65	0,02

Pièce jointe X

DGFIP - Bureau GF-3C

: TETE DE GROUPE - MONTANTS EN REFERENCE ET EN SIMULE PAR BLOC COMMUNI

CVAE millésime 2013 - Montants en M€

(cumul des versements perçus par les EPCI et les communes membres)

Légende :	FPA fiscalité additionnelle	CA	communauté d'agglomération
	FPU fiscalité unique	CC	communauté de commune
	FPZ fiscalité de zone	CU	communauté urbaine

n° Siren EPCI ou code Insee Commune	Libellé EPCI ou libellé commune	EPCI ou Commune isolée	Option de l'EPCI	Forme juridique de l'EPCI	CVAE de référence	CVAE groupe	Ecart sim - ref
247000805	CTE CNES LA VALLEE DE L'OGNON	EPCI	FPZ	CC	0,14	0,14	0,00
247000813	CTE DE CNES DU VAL DE PESMES	EPCI	FPA	CC	0,06	0,06	0,00
247000821	CTE DE CNES RAHIN ET CHERIMONT	EPCI	FPU	CC	0,17	0,18	0,02
247000839	CTE DE CNES DES MILLE ETANGS	EPCI	FPZ	CC	0,11	0,11	0,00
247000847	CTE DE CNES SAONE ET CONEY	EPCI	FPA	CC	0,06	0,06	0,00
247000854	DE LA HAUTE VALLEE DE L'OGNON	EPCI	FPA	CC	0,14	0,14	0,00
247100290	LE CREUSOT MONTCEAU	EPCI	FPU	CU	4,29	4,40	0,11
247100480	CANTON DE CUISEAUX	EPCI	FPZ	CC	0,34	0,33	-0,01
247100498	CANTON DE CHAUFFAILLES	EPCI	FPU	CC	0,29	0,30	0,00
247100506	MATOUR ET SA REGION	EPCI	FPU	CC	0,12	0,12	0,00
247100571	CANTON DE LOUHANS	EPCI	FPZ	CC	0,74	0,74	0,00
247100589	CHALON VAL DE BOURGOGNE	EPCI	FPU	CA	8,38	8,71	0,33
247100605	MACONNAIS VAL DE SAONE	EPCI	FPZ	CC	0,16	0,16	0,00
247100639	DU CANTON DE MARCIGNY	EPCI	FPZ	CC	0,20	0,20	0,00
247100647	CANTON PIERRE DE BRESSE	EPCI	FPA	CC	0,17	0,16	0,00
247100654	CANTON DE BEAUREPAIRE	EPCI	FPZ	CC	0,07	0,07	0,00
247100662	CANTON ST GERMAIN DU BOIS	EPCI	FPA	CC	0,10	0,10	0,00
247100670	DE SAONE ET SEILLE	EPCI	FPZ	CC	0,47	0,50	0,02
247100688	DU CANTON DE MONTPONT	EPCI	FPA	CC	0,05	0,05	0,00
247100696	DU CANTON DE MONTRET	EPCI	FPA	CC	0,06	0,06	0,00
247100720	CLUNYSOIS	EPCI	FPU	CC	0,34	0,34	0,00
247100746	DU MACONNAIS BEAUJOLAIS	EPCI	FPA	CC	0,63	0,64	0,01
247100761	ENTRE MONTS ET DHEUNE	EPCI	FPU	CC	0,07	0,07	0,00
247100860	DU MACONNAIS - CHAROLAIS	EPCI	FPA	CC	0,03	0,03	0,00
247103765	ENTRE SAONE ET GROSNE	EPCI	FPU	CC	0,27	0,27	0,00
247103815	ENTRE GROSNE ET GUYE	EPCI	FPU	CC	0,05	0,05	0,00
247103864	DU CANTON DE SEMUR EN BRI	EPCI	FPA	CC	0,06	0,06	0,00
247103914	DES TROIS RIVIERES	EPCI	FPZ	CC	0,20	0,19	0,00
247103922	PARAY LE MONIAL	EPCI	FPA	CC	0,57	0,56	0,00
247103948	DU PAYS CLAYETTOIS	EPCI	FPZ	CC	0,25	0,25	0,00
247103971	VALLEE DE LA DREE	EPCI	FPA	CC	0,05	0,05	0,00
247103989	BEUVRAY VAL D ARROUX	EPCI	FPZ	CC	0,07	0,07	0,00
247104003	ARROUX MESVRIN	EPCI	FPZ	CC	0,06	0,06	0,00
247104011	AUTOUR DU MONT ST VINCENT	EPCI	FPA	CC	0,03	0,03	0,00
247104029	LA GUICHE	EPCI	FPU	CC	0,02	0,02	0,00
247104052	PAYS DE GUEUGNON	EPCI	FPA	CC	0,47	0,45	-0,02
247104060	CANTON DE CHAROLLES	EPCI	FPA	CC	0,23	0,23	0,00
247104078	VAL DE LOIRE	EPCI	FPU	CC	0,52	0,53	0,01
247104094	SUD DE LA COTE CHALONNAISE	EPCI	FPU	CC	0,11	0,11	0,00
247104102	DE L'AUTUNOIS	EPCI	FPU	CC	1,18	1,37	0,19
247104136	DU TOURNUGEOIS	EPCI	FPZ	CC	0,48	0,49	0,02
247104144	AUTOUR DU COUCHOIS	EPCI	FPU	CC	0,06	0,07	0,01
247104151	SAONE ET BRESSE	EPCI	FPA	CC	0,06	0,06	0,00
247104169	DES PORTES DE LA BRESSE	EPCI	FPA	CC	0,14	0,14	0,00
247104177	DU VAL DE JOUX	EPCI	FPA	CC	0,07	0,07	0,00
247104193	DU MACONNAIS VAL DE SAONE	EPCI	FPU	CA	4,41	4,39	-0,02
247200090	SABLE SUR SARTHE	EPCI	FPU	CC	2,11	2,26	0,15
247200132	LE MANS METROPOLE	EPCI	FPZ	CU	15,47	15,92	0,45
247200157	LUCE	EPCI	FPZ	CC	0,10	0,10	0,00
247200348	PAYS FLECHOIS	EPCI	FPU	CC	1,06	1,07	0,01
247200397	BASSIN LUDOIS	EPCI	FPZ	CC	0,38	0,39	0,01
247200405	PORTES DU MAINE	EPCI	FPU	CC	0,10	0,10	0,00
247200413	PAYS DE BRIERES ET DU GESNOIS	EPCI	FPZ	CC	0,63	0,63	0,00
247200421	SUD-EST DU PAYS MANCEAU	EPCI	FPU	CC	0,43	0,44	0,01
247200447	OREE DE BERCE-BELINOIS	EPCI	FPU	CC	0,43	0,44	0,01
247200462	PAYS DE SILLE	EPCI	FPZ	CC	0,37	0,37	0,00
247200470	CANTON DE PONTVALLAIN	EPCI	FPZ	CC	0,13	0,13	0,00
247200496	PAYS CALAISIEEN	EPCI	FPU	CC	0,39	0,40	0,00
247200504	PAYS DE LOUE	EPCI	FPZ	CC	0,43	0,42	0,00
247200512	VAL DU LOIR	EPCI	FPU	CC	0,14	0,15	0,00
247200520	MAINE 301	EPCI	FPZ	CC	0,15	0,18	0,02
247200538	PAYS BILURIEN	EPCI	FPZ	CC	0,12	0,12	0,00
247200546	ALPES MANCELLES	EPCI	FPU	CC	0,36	0,36	0,00
247200553	L'ANTONNIERE	EPCI	FPZ	CC	0,34	0,34	0,00
247200561	VEGRE ET CHAMPAGNE	EPCI	FPZ	CC	0,27	0,27	0,00
247200579	CHAMPAGNE CONLINOISE	EPCI	FPZ	CC	0,10	0,10	0,00
247200587	SAOSNOIS	EPCI	FPZ	CC	0,52	0,58	0,07
247200595	PAYS BELMONTAIS	EPCI	FPZ	CC	0,29	0,30	0,01
247200603	PAYS MALICORNAIS	EPCI	FPA	CC	0,15	0,16	0,01
247200629	VAL DE SARTHE	EPCI	FPU	CC	1,01	1,07	0,06
247200637	LOIR ET BERCE	EPCI	FPZ	CC	0,72	0,72	0,00
247200645	MASSIF DE PERSEIGNE	EPCI	FPA	CC	0,01	0,01	0,00
247200652	AUNE ET LOIR	EPCI	FPZ	CC	0,23	0,23	0,00
247200678	PORTES DU MAINE NORMAND	EPCI	FPU	CC	0,10	0,10	0,00
247200686	PAYS DE L'HUISNE SARTHOISE	EPCI	FPZ	CC	2,19	2,21	0,03
247200694	PAYS MAROLLAIS	EPCI	FPZ	CC	0,25	0,25	0,00

Pièce jointe X

DGFIP - Bureau GF-3C

: TETE DE GROUPE - MONTANTS EN REFERENCE ET EN SIMULE PAR BLOC COMMUNI

CVAE millésime 2013 - Montants en M€

(cumul des versements perçus par les EPCI et les communes membres)

Légende :

FPA fiscalité additionnelle
FPU fiscalité unique
FPZ fiscalité de zone

CA communauté d'agglomération
CC communauté de commune
CU communauté urbaine

n° Siren EPCI ou code Insee Commune	Libellé EPCI ou libellé commune	EPCI ou Commune isolée	Option de l'EPCI	Forme juridique de l'EPCI	CVAE de référence	CVAE groupe	Ecart sim - ref
247200702	VAL DE BRAYE	EPCI	FPZ	CC	0,33	0,33	0,00
247200728	BOCAGE CENOMAN	EPCI	FPU	CC	0,10	0,11	0,01
247200736	RIVES DE SARTHE	EPCI	FPZ	CC	0,28	0,28	0,00
247300015	DES VALLEES D'AIGUEBLANCHE	EPCI	FPA	CC	0,74	0,74	0,00
247300049	C.A DU LAC DU BOURGET	EPCI	FPU	CA	2,84	3,54	0,70
247300098	CHAMBERY METROPOLE	EPCI	FPU	CA	8,10	7,97	-0,13
247300148	C.C. HAUTE MAURIENNE VANOISE	EPCI	FPA	CC	0,38	0,38	0,00
247300254	MAISON INTERCOM HTE TARENTEAISE	EPCI	FPA	CC	2,39	2,37	-0,02
247300262	CTE DE COMMUNES DE YENNE	EPCI	FPZ	CC	0,12	0,12	0,00
247300338	CHAUTAGNE	EPCI	FPU	CC	0,13	0,13	0,00
247300346	C.C. COEUR DE MAURIENNE	EPCI	FPU	CC	1,13	1,14	0,01
247300353	C.C. DE LA NORMA	EPCI	FPA	CC	0,15	0,15	0,00
247300361	C.C. DE LA VALLEE DU GLANDON	EPCI	FPU	CC	0,18	0,18	0,00
247300452	C.C. MAURIENNE GALIBIER	EPCI	FPZ	CC	0,76	0,78	0,02
247300510	DES ENTREMONTS EN CHARTREUSE	EPCI	FPA	CC	0,02	0,02	0,00
247300528	CTE DE CNE VAL GUIERS	EPCI	FPA	CC	0,57	0,57	0,00
247300569	DJ COEUR DES BAUGES	EPCI	FPA	CC	0,10	0,11	0,00
247300593	DE CANTON D'ALBENS	EPCI	FPZ	CC	0,32	0,32	0,00
247300601	LA ROCHETTE-VAL GELON	EPCI	FPZ	CC	0,35	0,37	0,01
247300668	LAC D'AIGUEBELETTE	EPCI	FPU	CC	0,20	0,20	0,00
247300676	PORTE DE MAURIENNE	EPCI	FPZ	CC	0,21	0,22	0,00
247300718	C.C. DE L'ARVAN	EPCI	FPA	CC	0,19	0,19	0,00
247300759	C.C. CONFLUENCES	EPCI	FPA	CC	0,37	0,37	0,00
247300767	C.C. DE LA REGION D'ALBERTVILLE	EPCI	FPU	CC	2,91	2,92	0,00
247300775	C.C. DU GELON ET DU COISIN	EPCI	FPA	CC	0,13	0,13	0,00
247300783	DE LA COMBE DE SAVOIE	EPCI	FPZ	CC	0,10	0,10	0,00
247300791	DE LA HAUTE COMBE DE SAVOIE	EPCI	FPU	CC	0,27	0,27	0,00
247300817	C.C. LES VERSANTS D'AIME	EPCI	FPA	CC	0,96	0,97	0,01
247300825	C.C. DU MONT BEAUVOIR	EPCI	FPA	CC	0,03	0,03	0,00
247400047	DE LA VALLEE VERTE	EPCI	FPA	CC	0,08	0,08	0,00
247400070	DE LA SEMINE	EPCI	FPZ	CC	0,16	0,15	0,00
247400112	DE CRUSEILLES	EPCI	FPA	CC	0,44	0,44	0,00
247400427	CTE D'AGGLOMERATION ANNECIENNE	EPCI	FPU	CA	14,40	14,38	-0,02
247400567	CC FIER ET USSÉS	EPCI	FPZ	CC	0,46	0,48	0,02
247400575	CC DU PAYS D'ALBY	EPCI	FPU	CC	0,50	0,72	0,22
247400583	CC ARVE ET SALEVE	EPCI	FPU	CC	0,37	0,37	0,00
247400617	CC DES VALLEES DE THONES	EPCI	FPA	CC	1,24	1,23	-0,01
247400658	CC DU PAYS DE LA FILLIERE	EPCI	FPA	CC	0,55	0,55	0,00
247400666	CC DES QUATRE RIVIERES	EPCI	FPA	CC	0,51	0,49	-0,02
247400682	CC DE LA VALLEE D'AULPS	EPCI	FPA	CC	0,16	0,16	0,00
247400690	CC DU GENEVOIS	EPCI	FPZ	CC	1,61	1,58	-0,03
247400724	CC DU PAYS ROCHOIS	EPCI	FPZ	CC	1,45	1,49	0,04
247400732	CC RIVE GAUCHE DU LAC D'ANNECY	EPCI	FPA	CC	0,42	0,43	0,01
247400740	CC DU CANTON DE RUMILLY	EPCI	FPA	CC	1,75	1,76	0,02
247400773	CC DU PAYS DE FAVERGES	EPCI	FPZ	CC	0,93	0,83	-0,10
247400781	CC DE LA TOURNETTE	EPCI	FPA	CC	0,17	0,17	0,00
247400823	DU PAYS DE SEYSSEL	EPCI	FPA	CC	0,26	0,26	0,00
247400831	CC DU BAS CHABLAIS	EPCI	FPU	CC	1,13	1,14	0,01
247400849	CC DES COLLINES DU LEMAN	EPCI	FPU	CC	0,34	0,34	0,00
247400856	CC DU VAL DES USSÉS	EPCI	FPA	CC	0,13	0,13	0,00
247400864	DU PAYS D'EVIAN	EPCI	FPA	CC	1,73	1,91	0,18
247600216	BLANGY SUR BRESLE	EPCI	FPZ	CC	1,01	1,02	0,01
247600331	CTE CNES DE FECAMP	EPCI	FPU	CC	1,05	1,06	0,01
247600380	COTE D'ALBATRE	EPCI	FPZ	CC	3,38	3,40	0,02
247600398	PETIT CAUX	EPCI	FPU	CC	1,61	1,49	-0,12
247600448	SAINT SAENS - PORTE DE BRAY	EPCI	FPZ	CC	0,12	0,12	0,00
247600455	MOULIN D'ECALLES	EPCI	FPZ	CC	0,20	0,20	0,00
247600463	PLATEAU DE MARTAINVILLE	EPCI	FPZ	CC	0,12	0,12	0,00
247600497	CANTON DE CRIQUETOT L'ESNEVAL	EPCI	FPA	CC	0,34	0,34	0,00
247600505	CAMPAGNE DE CAUX	EPCI	FPZ	CC	0,22	0,22	0,00
247600513	PAYS NEUFCHATELOIS	EPCI	FPZ	CC	0,45	0,47	0,02
247600539	SAINT ROMAIN DE COLBOSC	EPCI	FPU	CC	4,20	4,31	0,10
247600562	COEUR DE CAUX	EPCI	FPZ	CC	0,16	0,16	0,00
247600570	CANTON DE VALMONT	EPCI	FPU	CC	0,19	0,19	0,00
247600588	BRESLE MARITIME	EPCI	FPZ	CC	2,39	2,41	0,02
247600596	CTE DE L'AGGLO HAVRAISE	EPCI	FPU	CA	17,20	18,13	0,93
247600604	CTE DE CNES DE LONDINIÈRES	EPCI	FPZ	CC	0,13	0,14	0,01
247600620	REGION D'YVETOT	EPCI	FPZ	CC	1,02	1,01	-0,01
247600638	PLATEAU DE CAUX-FLEUR DE LIN	EPCI	FPZ	CC	0,12	0,12	0,00
247600646	CAUX AUSTREBERTHE	EPCI	FPA	CC	1,46	1,49	0,03
247600653	PLATEAU VERT	EPCI	FPZ	CC	0,03	0,03	0,00
247600661	CANTON DE FORGES LES EAUX	EPCI	FPA	CC	0,30	0,30	0,00
247600679	TROIS RIVIERE	EPCI	FPZ	CC	0,36	0,36	0,00
247600687	CANTON D'AUMALE	EPCI	FPA	CC	0,35	0,35	0,00
247600695	CANTON DE GOURNAY EN BRAY	EPCI	FPA	CC	1,11	1,17	0,06
247600703	VARENNE ET SCIE	EPCI	FPU	CC	0,13	0,13	0,00

Pièce jointe X

DGFIP - Bureau GF-3C

: TETE DE GROUPE - MONTANTS EN REFERENCE ET EN SIMULE PAR BLOC COMMUNI

CVAE millésime 2013 - Montants en M€

(cumul des versements perçus par les EPCI et les communes membres)

Légende :

FPA fiscalité additionnelle

CA

communauté d'agglomération

FPU fiscalité unique

CC

communauté de commune

FPZ fiscalité de zone

CU

communauté urbaine

n° Siren EPCI ou code Insee Commune	Libellé EPCI ou libellé commune	EPCI ou Commune isolée	Option de l'EPCI	Forme juridique de l'EPCI	CVAE de référence	CVAE groupe	Ecart sim - ref
247600711	BOSC D EAWY	EPCI	FPA	CC	0,27	0,27	0,00
247600729	DES MONTS ET VALLEES	EPCI	FPU	CC	0,36	0,36	0,00
247600737	ENTRE MER ET LIN	EPCI	FPZ	CC	0,23	0,23	0,00
247600745	SAANE ET VIENNE	EPCI	FPU	CC	0,47	0,48	0,01
247600760	PORTES NORD OUEST DE ROUEN	EPCI	FPZ	CC	1,01	1,04	0,03
247600778	YERVILLE-PLATEAU DE CAUX	EPCI	FPA	CC	0,27	0,27	0,00
247600786	DE LA REGION DIEPPOISE	EPCI	FPU	CA	3,00	3,00	0,01
247600794	DES MONTS ET DE L ANDELLE	EPCI	FPA	CC	0,04	0,04	0,00
247600802	YERES ET PLATEAUX	EPCI	FPA	CC	0,10	0,10	0,00
247700024	DU PAYS FERTOIS	EPCI	FPZ	CC	0,69	0,69	0,00
247700032	MORET SEINE ET LOING	EPCI	FPU	CC	0,95	0,90	-0,05
247700040	DES VALLEES ET CHATEAUX	EPCI	FPA	CC	0,39	0,40	0,00
247700057	MELUN VAL DE SEINE	EPCI	FPU	CA	6,59	6,62	0,03
247700065	DU PAYS DE L'OURCQ	EPCI	FPZ	CC	0,65	0,62	-0,03
247700073	PAYS DE LA GOELE ET DU MULTIEN	EPCI	FPZ	CC	0,98	0,96	-0,02
247700099	DE LA BASSEE	EPCI	FPA	CC	0,36	0,37	0,00
247700107	DES DEUX FLEUVES	EPCI	FPZ	CC	2,25	2,28	0,03
247700115	DE SEINE ECOLE	EPCI	FPA	CC	0,54	0,54	0,00
247700123	DU PAYS DE FONTAINEBLEAU	EPCI	FPU	CC	1,83	1,85	0,02
247700305	DE LA PLAINE DE FRANCE	EPCI	FPU	CC	6,92	6,79	-0,13
247700339	DU VAL D'EUROPE	EPCI	FPU	SAN	7,75	7,79	0,03
247700362	MARNE LA VALLEE VAL MAUBU	EPCI	FPU	SAN	10,76	10,87	0,10
247700370	SENART VILLE NOUVELLE	EPCI	FPU	SAN	7,06	7,40	0,33
247700404	DES MONTS DE LA GOELE	EPCI	FPZ	CC	0,55	0,56	0,00
247700438	DU PAYS CRECOIS	EPCI	FPU	CC	0,39	0,39	0,00
247700446	G E R B E	EPCI	FPU	CC	0,30	0,50	0,20
247700453	SECTEUR DES 3 RIVIERES	EPCI	FPZ	CC	0,11	0,11	0,00
247700479	DU BOCAGE GATINAIS	EPCI	FPU	CC	0,04	0,04	0,00
247700487	DE LA BRIE BOISEE	EPCI	FPU	CC	0,70	0,67	-0,03
247700495	VAL BREON	EPCI	FPZ	CC	0,89	0,90	0,01
247700529	LA BRIE DES MOULINS	EPCI	FPU	CC	0,15	0,15	0,00
247700537	DU MONTOIS	EPCI	FPA	CC	0,10	0,10	0,00
247700545	DE LA BRIE DES TEMPLIERS	EPCI	FPZ	CC	1,00	1,00	0,00
247700586	DU PAYS DE BIÈRE	EPCI	FPU	CC	0,52	0,53	0,00
247700594	MARNE ET GONDOIRE	EPCI	FPU	CA	4,25	4,45	0,20
247700602	ENTRE SEINE ET FORET	EPCI	FPU	CC	0,25	0,24	-0,01
247700610	DU PAYS DE SEINE	EPCI	FPU	CC	0,39	0,39	-0,01
247700628	DU PAYS DE MEAUX	EPCI	FPU	CA	4,24	4,31	0,07
247700644	DE L'OREE DE LA BRIE	EPCI	FPU	CC	2,33	2,35	0,02
247700651	LES SOURCES DE L'YERRES	EPCI	FPA	CC	0,19	0,19	0,00
247700669	DU PROVENOIS	EPCI	FPU	CC	0,81	0,83	0,02
247700677	MARNE ET CHANTEREINE	EPCI	FPU	CA	3,08	5,73	2,66
247700685	DES GUES DE L'YERRES	EPCI	FPA	CC	0,54	0,54	-0,01
247700693	LA BRIE CENTRALE	EPCI	FPA	CC	0,28	0,28	0,00
247700701	DE LA BRIE NANGISSIENNE	EPCI	FPA	CC	0,90	0,95	0,06
247700719	DE YERRES A L'ANCOEUR	EPCI	FPA	CC	0,36	0,38	0,01
247800014	C.A.M.Y	EPCI	FPU	CA	6,58	6,54	-0,04
247800451	SAINT QUENTIN EN YVELINES	EPCI	FPU	CA	31,07	31,16	0,09
247800527	PORTES DE L ILE DE FRANCE	EPCI	FPU	CC	0,50	0,51	0,01
247800550	PAYS HOUDANNAIS (CCPH)	EPCI	FPU	CC	0,92	0,90	-0,01
247800584	CA VERSAILLES GRAND PARC	EPCI	FPU	CA	11,73	11,66	-0,07
247800592	CONTREE D'ABLIS-PORTES D'YVELI	EPCI	FPU	CC	0,31	0,31	0,00
247800600	PLAINES ET FORETS D'YVELINE	EPCI	FPU	CC	2,42	2,52	0,09
247800618	COEUR D'YVELINES	EPCI	FPU	CC	1,24	1,22	-0,02
247800626	SEINE-MAULDRE	EPCI	FPU	CC	1,85	1,87	0,02
247800634	DES ETANGS	EPCI	FPU	CC	0,90	0,89	0,00
247800642	VEXIN-SEINE	EPCI	FPU	CC	0,39	0,39	-0,01
247800659	LA BOUCLE DE LA SEINE	EPCI	FPU	CC	6,63	6,56	-0,08
247900426	DELTA SEVRE ARGENT	EPCI	FPU	CC	1,38	1,38	0,00
247900442	VAL DU THOUET	EPCI	FPZ	CC	0,07	0,07	0,00
247900475	CELLES SUR BELLE	EPCI	FPZ	CC	0,19	0,19	0,00
247900483	CANTON DE MELLE	EPCI	FPZ	CC	0,48	0,48	-0,01
247900509	DU VAL D EGRAY	EPCI	FPU	CC	0,11	0,11	0,00
247900517	PLAINE DE COURANCE	EPCI	FPU	CC	0,67	0,67	0,00
247900558	DU COEUR DU POITOU	EPCI	FPZ	CC	0,34	0,34	0,00
247900590	DE L'AIRVAUDAIS	EPCI	FPZ	CC	0,41	0,41	0,00
247900608	PAYS SUD GATINE	EPCI	FPU	CC	0,18	0,18	0,00
247900616	ARC EN SEVRE	EPCI	FPZ	CC	0,97	1,09	0,12
247900624	DU LEZAYEN	EPCI	FPZ	CC	0,07	0,07	0,00
247900657	VAL DE SEVRE	EPCI	FPZ	CC	0,41	0,40	-0,01
247900665	DE PARTHENAY	EPCI	FPU	CC	0,96	0,99	0,03
247900673	DE L'ARGENTONNAIS	EPCI	FPU	CC	0,18	0,18	0,00
247900681	VAL DE BOUTONNE	EPCI	FPU	CC	0,13	0,13	0,00
247900707	PAYS MENIGOUTAIS	EPCI	FPA	CC	0,06	0,05	0,00
247900715	ESPACE GATINE	EPCI	FPU	CC	0,15	0,15	0,00
247900731	TERRE DE SEVRE	EPCI	FPU	CC	0,58	0,58	0,00

Pièce jointe X

DGFIP - Bureau GF-3C

: TETE DE GROUPE - MONTANTS EN REFERENCE ET EN SIMULE PAR BLOC COMMUNI

CVAE millésime 2013 - Montants en M€

(cumul des versements perçus par les EPCI et les communes membres)

Légende :

FPA fiscalité additionnelle

CA

communauté d'agglomération

FPU fiscalité unique

CC

communauté de commune

FPZ fiscalité de zone

CU

communauté urbaine

n° Siren EPCI ou code Insee Commune	Libellé EPCI ou libellé commune	EPCI ou Commune isolée	Option de l'EPCI	Forme juridique de l'EPCI	CVAE de référence	CVAE groupe	Ecart sim - ref
247900749	SAINT VARENTAIS	EPCI	FPU	CC	0,32	0,32	0,00
247900756	HAUTE SEVRE	EPCI	FPA	CC	0,05	0,06	0,00
247900772	PAYS THENEZEEN	EPCI	FPZ	CC	0,10	0,10	0,00
247900798	DU THOUARSAIS	EPCI	FPU	CC	1,37	1,34	-0,03
247900806	DE NIORT	EPCI	FPU	CA	11,66	11,80	0,14
247900830	COEUR DU BOCAGE	EPCI	FPU	CC	1,23	1,25	0,02
248000341	C.C DU PAYS HAMOIS	EPCI	FPZ	CC	0,63	0,64	0,01
248000358	C.C DU PAYS NESLOIS	EPCI	FPZ	CC	0,57	0,57	0,00
248000416	DU DOULLENAIS	EPCI	FPZ	CC	0,43	0,43	0,00
248000432	AVRE LUCE MOREUIL	EPCI	FPZ	CC	0,61	0,62	0,01
248000457	DU VAL DE NIEVRE ET ENVIR	EPCI	FPU	CC	0,45	0,45	-0,01
248000465	C. C. CANTON DE COMBLES	EPCI	FPZ	CC	0,13	0,13	0,00
248000473	C.C. DU VIMEU VERT	EPCI	FPZ	CC	0,08	0,08	0,00
248000481	C.C. DE L' OUEST D AMIENS	EPCI	FPU	CC	0,25	0,24	-0,01
248000499	C.C.DU VAL DE SOMME	EPCI	FPU	CC	0,96	0,95	-0,01
248000507	C.C DU SANTERRE	EPCI	FPZ	CC	0,21	0,21	0,00
248000523	C.C. DU VAL DE NOYE	EPCI	FPZ	CC	0,12	0,12	0,00
248000531	C.A. AMIENS METROPOLE	EPCI	FPU	CA	12,58	12,76	0,19
248000549	C.C DE HAUTE PICARDIE	EPCI	FPZ	CC	0,65	0,63	-0,02
248000556	DE L'ABBEVILLE	EPCI	FPU	CC	1,84	1,86	0,02
248000572	DU CANTON DE ROISEL	EPCI	FPA	CC	0,26	0,26	0,00
248000580	DU CANTON D OISEMONT	EPCI	FPZ	CC	0,09	0,09	0,00
248000614	LA REGION D HALLENCOURT	EPCI	FPZ	CC	0,19	0,20	0,01
248000622	CANTON NOUVION -PONTHIEU	EPCI	FPA	CC	0,15	0,15	0,00
248000630	VIMEU INDUSTRIEL	EPCI	FPZ	CC	1,44	1,54	0,10
248000648	CANTON DE CONTY	EPCI	FPZ	CC	0,16	0,16	0,00
248000663	C.C. LA BAIE DE SOMME SUD	EPCI	FPU	CC	0,34	0,36	0,02
248000689	C.C. DU BERNAVILLOIS	EPCI	FPA	CC	0,06	0,06	0,00
248000697	C.C.BOCAGE HALLUE	EPCI	FPU	CC	0,16	0,17	0,00
248000705	C.C CANTON AILLY LE HT CLOCHER	EPCI	FPZ	CC	0,10	0,10	0,00
248000721	C.C DE LA HAUTE SOMME	EPCI	FPA	CC	0,98	0,98	0,00
248000739	C.C DU CANTON DE MONTDIDIER	EPCI	FPA	CC	0,35	0,36	0,01
248000747	C.C du PAYS du COQUELICOT	EPCI	FPU	CC	1,19	1,18	-0,01
248000762	C.C. du SUD OUEST AMIENOIS	EPCI	FPZ	CC	0,61	0,64	0,03
248100042	DU CARMAUSIN	EPCI	FPU	CC	0,38	0,38	0,00
248100075	VERE GRESIGNE	EPCI	FPU	CC	0,07	0,07	0,00
248100158	SOR ET AGOUT	EPCI	FPU	CC	0,65	0,69	0,04
248100380	TARN ET DADOU	EPCI	FPU	CC	1,49	1,51	0,02
248100406	MONTS D.ALBAN	EPCI	FPZ	CC	0,06	0,06	0,00
248100414	PAYS SALVAGNACCOIS	EPCI	FPU	CC	0,03	0,03	0,00
248100422	SEGALA CARMAUSIN	EPCI	FPU	CC	0,24	0,24	0,01
248100430	CASTRES/MAZAMET	EPCI	FPU	CA	3,94	4,03	0,09
248100448	DU LAUTRECOIS	EPCI	FPA	CC	0,06	0,06	0,00
248100455	CC DU PAYS CORDAIS	EPCI	FPA	CC	0,04	0,04	0,00
248100463	CC SESCOAL	EPCI	FPA	CC	0,01	0,01	0,00
248100471	CC DU PAYS RABASTINOIS	EPCI	FPU	CC	0,16	0,16	0,00
248100489	CC CAUSSE N/O DU TARN	EPCI	FPA	CC	0,01	0,01	0,00
248100497	VAL 81	EPCI	FPA	CC	0,07	0,07	0,00
248100521	TARN -AGOUT	EPCI	FPU	CC	1,13	1,16	0,03
248100562	CC DU PAYS D AGOUT	EPCI	FPZ	CC	0,14	0,14	0,00
248100638	V ET P DES M DE LACAUNE	EPCI	FPU	CC	0,07	0,07	0,00
248100653	MONTREDONNAIS	EPCI	FPU	CC	0,04	0,04	0,00
248100661	MONTS DE LACAUNE	EPCI	FPU	CC	0,32	0,32	0,01
248100679	PAYS DE COCAGNE	EPCI	FPU	CC	0,07	0,07	0,00
248100695	REALMONTAIS	EPCI	FPU	CC	0,17	0,17	0,01
248100703	COM DE COM DU VILLEFRANCHOIS	EPCI	FPU	CC	0,02	0,02	0,00
248100711	SIDOBRE VAL D'AGOUT	EPCI	FPU	CC	0,35	0,34	-0,02
248100737	COM D'AGGLO DE L'ALBIGEOIS	EPCI	FPU	CA	4,31	4,41	0,10
248100745	HAUTE VALLEE DU THORE	EPCI	FPZ	CC	0,11	0,11	0,00
248200016	DES DEUX RIVES	EPCI	FPA	CC	1,85	1,84	0,00
248200040	QUERCY VERT	EPCI	FPA	CC	0,03	0,03	0,00
248200057	QUERCY CAUSSADAIS	EPCI	FPA	CC	0,79	0,80	0,01
248200065	LOMAGNE TARN ET GARONNAIS	EPCI	FPU	CC	0,29	0,29	0,00
248200099	GRAND MONTAUBAN-COMMUNAUTE	EPCI	FPU	CA	4,29	4,34	0,05
248200107	QUERCY ROUERQUE GORGES AV	EPCI	FPA	CC	0,12	0,13	0,01
248200115	SUD QUERCY DE LAFRANCAISE	EPCI	FPA	CC	0,16	0,15	-0,01
248200131	MONTAIGU-PAYS DE SERRES	EPCI	FPA	CC	0,06	0,06	0,00
248200149	QUERCY PAYS DE SERRES	EPCI	FPZ	CC	0,05	0,05	0,00
248200164	CASTELSARRASIN-MOISSAC	EPCI	FPZ	CC	1,06	1,07	0,01
248200172	TERROIR GRISOLLES-VILLEBRUMIER	EPCI	FPA	CC	0,40	0,40	0,01
248200180	GARONNE ET CANAL	EPCI	FPA	CC	0,34	0,34	0,00
248200198	TERRASSES ET VALLEES	EPCI	FPA	CC	0,27	0,27	0,00
248200206	PAYS DE GARONNE ET GASCOGNE	EPCI	FPA	CC	0,11	0,11	0,00
248300097	CA FREJUS-SAINT RAPHAEL	EPCI	FPU	CA	4,15	4,20	0,05
248300394	SUD SAINTE BAUME	EPCI	FPU	CC	1,88	1,90	0,02
248300410	VALLEE DU GAPEAU	EPCI	FPU	CC	1,31	1,36	0,05

Pièce jointe X

DGFIP - Bureau GF-3C

ETETE DE GROUPE - MONTANTS EN REFERENCE ET EN SIMULE PAR BLOC COMMUNI

CVAE millésime 2013 - Montants en M€

(cumul des versements perçus par les EPCI et les communes membres)

Légende : FPA fiscalité additionnelle CA communauté d'agglomération
 FPU fiscalité unique CC communauté de commune
 FPZ fiscalité de zone CU communauté urbaine

n° Siren EPCI ou code Insee Commune	Libellé EPCI ou libellé commune	EPCI ou Commune isolée	Option de l'EPCI	Forme juridique de l'EPCI	CVAE de référence	CVAE groupe	Ecart sim - ref
248300493	CA DRACENOISE	EPCI	FPU	CA	3,09	3,11	0,03
248300501	VAL D ISSOLE	EPCI	FPA	CC	0,21	0,21	0,00
248300519	PROVENCE D ARGENS EN VERDON	EPCI	FPU	CC	0,13	0,13	0,00
248300527	COMTE DE PROVENCE	EPCI	FPU	CC	1,46	1,50	0,04
248300535	SAINTE BAUME-MONT AURELIEN	EPCI	FPU	CC	0,76	0,77	0,01
248300543	TOULON-PROVENCE-MEDITERRANEE	EPCI	FPU	CA	16,32	16,48	0,16
248300550	COEUR DU VAR	EPCI	FPA	CC	1,21	1,23	0,02
248300584	ARTUBY-VERDON	EPCI	FPA	CC	0,02	0,02	0,00
248300600	VERDON MONT MAJOR	EPCI	FPU	CC	0,08	0,08	0,00
248400053	VENTOUX COMTAT VENAISIN	EPCI	FPU	CA	2,37	2,40	0,03
248400145	PAYS DE SAULT	EPCI	FPA	CC	0,03	0,03	0,00
248400160	AYGUES OUVEZE EN PROVENCE	EPCI	FPU	CC	0,43	0,43	0,00
248400178	ENCLAVE DES PAPES	EPCI	FPU	CC	0,53	0,53	0,00
248400186	TERRASSES DU VENTOUX	EPCI	FPU	CC	0,05	0,05	0,00
248400194	PONT JULIEN	EPCI	FPU	CC	0,15	0,15	0,00
248400202	PAYS D'APT	EPCI	FPU	CC	0,89	0,88	-0,01
248400228	COUSTELLET	EPCI	FPU	CC	0,30	0,30	0,00
248400236	PAYS DE RHONE ET OUVEZE	EPCI	FPU	CC	2,50	2,68	0,18
248400251	GRAND AVIGNON	EPCI	FPU	CA	12,89	12,87	-0,02
248400285	LUBERON DURANCE	EPCI	FPU	CC	0,24	0,23	-0,01
248400293	LES SORGUES DU COMTAT	EPCI	FPU	CC	0,89	0,89	0,00
248400301	PROVENCE LUBERON DURANCE	EPCI	FPU	CC	2,25	2,24	-0,01
248400319	PAYS DES SORGUES ET MONTS DE V	EPCI	FPU	CC	1,24	1,29	0,05
248400327	PORTES DU LUBERON	EPCI	FPA	CC	0,23	0,24	0,00
248400335	PAYS VAISON VENTOUX	EPCI	FPU	CC	0,45	0,44	0,00
248500035	TERRES DE MONTAIGU	EPCI	FPU	CC	2,41	2,43	0,02
248500092	CTE PAYS DE FONTENAY LE COMTE	EPCI	FPU	CC	1,28	1,30	0,01
248500191	CTE CNES L'ILE DE NOIRMOUTIER	EPCI	FPZ	CC	0,40	0,40	0,01
248500233	CTE DE CNES DU TALMONDAIS	EPCI	FPA	CC	0,58	0,58	0,00
248500258	OCEAN-MARAIS DE MONTS	EPCI	FPA	CC	0,81	0,82	0,01
248500340	PAYS DE CHANTONNAY	EPCI	FPZ	CC	1,03	1,04	0,02
248500415	CTE PAYS DE LA CHATAIGNERAIE	EPCI	FPU	CC	0,87	0,88	0,01
248500456	CTE DE CNES DU PAYS DE PALLUAU	EPCI	FPU	CC	0,28	0,28	0,00
248500464	CTE CNES DU PAYS DE POUZAUGES	EPCI	FPU	CC	1,47	1,45	-0,03
248500472	CTE DU CANTON DE SAINT-FULGENT	EPCI	FPU	CC	1,04	1,04	0,00
248500480	DES ISLES DU MARAIS POITEVIN	EPCI	FPA	CC	0,12	0,12	0,00
248500506	CTE DE CNES DE VIE ET BOULOGNE	EPCI	FPU	CC	1,62	1,61	-0,01
248500514	CTE DU CANTON DE ROCHESERVIERE	EPCI	FPU	CC	0,55	0,48	-0,07
248500530	PAYS DES-ACHARDS	EPCI	FPU	CC	0,92	0,93	0,01
248500548	DU PAYS DE STE HERMINE	EPCI	FPZ	CC	0,60	0,62	0,02
248500563	VENDEE. SEVRE. AUTIZE	EPCI	FPU	CC	0,36	0,37	0,01
248500571	CTE DU PAYS DES ESSARTS	EPCI	FPZ	CC	1,33	1,33	0,00
248500589	LA ROCHE SUR YON AGGLOMERATION	EPCI	FPU	CA	6,70	6,87	0,17
248500597	L'AUZANCE ET LA VERTONNE	EPCI	FPA	CC	0,06	0,06	0,00
248500605	CTE DE CNES DES OLNONES	EPCI	FPU	CC	2,17	2,17	0,00
248500621	CTE DU PAYS DES HERBIERS	EPCI	FPZ	CC	2,97	2,98	0,00
248500639	CTE PAYS DU MOUTIEROIS	EPCI	FPZ	CC	0,24	0,24	0,00
248500647	CTE PAYS DE L HERMENAUT	EPCI	FPU	CC	0,10	0,10	0,00
248500662	DU CANTON DE MORTAGNE	EPCI	FPU	CC	1,61	1,61	0,00
248500670	CTE DU PAYS MAREUILAIS	EPCI	FPZ	CC	0,14	0,14	0,00
248500704	CTE DU PAYS NE DE LA MER	EPCI	FPU	CC	0,85	0,84	-0,01
248500712	CTE DE CNES PAYS DE CHALLANS	EPCI	FPU	CC	1,76	1,76	0,00
248500720	CTE DU MARAIS BRETON NORD	EPCI	FPA	CC	0,27	0,27	0,00
248600116	CDC DU MIREBALAIS	EPCI	FPZ	CC	0,23	0,22	0,00
248600157	GRAND POITIERS	EPCI	FPU	CA	9,22	9,13	-0,09
248600371	C.C.DE LA REGION DE COUHE	EPCI	FPZ	CC	0,22	0,22	0,00
248600389	C.C. DU PAYS MELUSIN	EPCI	FPU	CC	0,28	0,28	0,01
248600397	C.C. DU MONTMORILLONNAIS	EPCI	FPU	CC	0,82	0,81	0,00
248600405	C.D.C. DU LUSSACOIS	EPCI	FPZ	CC	0,16	0,16	0,00
248600413	DU PAYS CHATELLERAUDAIS	EPCI	FPU	CA	4,06	4,13	0,07
248600421	C.C. DU PAYS CHAUVINOIS	EPCI	FPZ	CC	0,29	0,30	0,01
248600439	C D C DU CIVRAISIEN	EPCI	FPZ	CC	0,35	0,36	0,00
248600447	CDC DU PAYS LOUDUNAIS	EPCI	FPZ	CC	0,77	0,77	0,01
248600454	CDC DU VAL VERT DU CLAIN	EPCI	FPZ	CC	0,81	0,81	0,00
248600504	C D C DU PAYS CHARLOIS	EPCI	FPZ	CC	0,07	0,07	0,00
248600512	REGION VILLEDIEU DU CLAIN	EPCI	FPZ	CC	0,23	0,23	0,00
248600520	PAYS ENTRE MABLE-VIENNE	EPCI	FPZ	CC	0,51	0,50	-0,01
248600538	C D C VIENNE ET CREUSE	EPCI	FPU	CC	0,29	0,28	-0,01
248600546	C D C VONNE ET CLAIN	EPCI	FPZ	CC	0,56	0,56	0,00
248600553	C D C DU PAYS GENCEEEN	EPCI	FPA	CC	0,13	0,13	0,00
248600561	C.D.C DU PAYS VOUGLAIISIEN	EPCI	FPU	CC	0,36	0,36	0,00
248600579	C.D.C. DU LENCLOITRAIS	EPCI	FPZ	CC	0,22	0,22	0,00
248600587	C.D.C. DU PAYS NEUVILLOIS	EPCI	FPU	CC	0,37	0,37	0,00
248600595	VIENNE ET MOULIERE	EPCI	FPZ	CC	0,11	0,11	0,00
248600603	CC VALS DE GARTEMPE ET CREUSE	EPCI	FPU	CC	0,23	0,35	0,12
248700130	PORTE D'OCCITANIE	EPCI	FPZ	CC	0,20	0,20	0,00

Pièce jointe X

DGFIP - Bureau GF-3C

: TETE DE GROUPE - MONTANTS EN REFERENCE ET EN SIMULE PAR BLOC COMMUNI

CVAE millésime 2013 - Montants en M€

(cumul des versements perçus par les EPCI et les communes membres)

Légende :	FPA fiscalité additionnelle	CA	communauté d'agglomération
	FPU fiscalité unique	CC	communauté de commune
	FPZ fiscalité de zone	CU	communauté urbaine

n° Siren EPCI ou code Insee Commune	Libellé EPCI ou libellé commune	EPCI ou Commune isolée	Option de l'EPCI	Forme juridique de l'EPCI	CVAE de référence	CVAE groupe	Ecart sim - ref
248700148	MONT DE CHALUS	EPCI	FPU	CC	0,17	0,17	0,00
248700155	L'AURENCE ET GLANE DEVELO	EPCI	FPU	CC	0,43	0,41	-0,01
248700163	HAUT LIMOUSIN	EPCI	FPU	CC	0,27	0,27	0,00
248700189	PAYS DE SAINT YRIEIX	EPCI	FPU	CC	0,44	0,44	0,00
248700197	PAYS DE LA METEORITE	EPCI	FPA	CC	0,20	0,20	0,00
248700205	BRIANCE ROSELLE	EPCI	FPA	CC	0,07	0,07	0,00
248710600	PAYS DE NEXON	EPCI	FPU	CC	0,12	0,12	0,00
248714602	LE MARTOULET	EPCI	FPZ	CC	0,06	0,06	0,00
248719213	L'ISSAURE	EPCI	FPU	CC	0,07	0,07	0,00
248719239	LA BASSE MARCHÉ	EPCI	FPU	CC	0,07	0,07	0,00
248719262	GARTEMPE - SAINT-PARDOUX	EPCI	FPU	CC	0,04	0,04	0,00
248719288	VAL DE VIENNE	EPCI	FPU	CC	0,27	0,27	0,00
248719296	LA VALLEE DE LA GORRE	EPCI	FPU	CC	0,13	0,13	0,00
248719304	VIENNE-GLANE	EPCI	FPU	CC	1,09	1,13	0,04
248719312	LIMOGES METROPOLE	EPCI	FPU	CA	11,31	11,21	-0,10
248719320	MONTS D'AMBAZAC ET VAL DU TAUR	EPCI	FPA	CC	0,17	0,18	0,01
248719338	BRIANCE COMBADE	EPCI	FPU	CC	0,08	0,08	0,00
248719346	BANDIAT TARDOIRE AVENIR	EPCI	FPU	CC	0,11	0,11	0,00
248719353	PORTES DE VASSIVIERE	EPCI	FPU	CC	0,15	0,15	0,00
248719361	NOBLAT	EPCI	FPU	CC	0,19	0,19	0,00
248719379	BRAME BENAIZE	EPCI	FPU	CC	0,10	0,10	0,00
248800013	LA MOYENNE MOSELLE	EPCI	FPA	CC	0,58	0,60	0,02
248800036	PAYS DE BULGNEVILLE	EPCI	FPZ	CC	0,33	0,33	0,00
248800051	PAYS DE SAONE ET MADON	EPCI	FPA	CC	0,11	0,11	0,00
248800069	DES HAUTS CHAMPS	EPCI	FPA	CC	0,35	0,36	0,00
248800077	VAL DE MEURTHE	EPCI	FPZ	CC	0,17	0,17	0,00
248800093	VALLEE DU HURE	EPCI	FPA	CC	0,02	0,02	0,00
248800401	LA FAVE	EPCI	FPA	CC	0,07	0,07	0,00
248800419	PAYS DE CHATENOIS	EPCI	FPA	CC	0,37	0,37	0,00
248800435	DES VOSGES MERIDIONALES	EPCI	FPU	CC	0,15	0,15	0,00
248800443	LA HAUTE MEURTHE	EPCI	FPZ	CC	0,15	0,15	0,00
248800450	LA VALLEE DE LA PLAINE	EPCI	FPA	CC	0,30	0,30	0,00
248800468	EPINAL - GOLBEY	EPCI	FPU	CA	3,40	3,46	0,05
248800476	DU PAYS DE NEUFCHATEAU	EPCI	FPZ	CC	0,56	0,57	0,01
248800492	DE LA FAVE ET LA MEURTHE	EPCI	FPZ	CC	0,34	0,33	-0,01
248800500	PAYS DES COTES- LA RUPPE	EPCI	FPA	CC	0,01	0,01	0,00
248800518	VAL DE GALILEE	EPCI	FPZ	CC	0,08	0,08	0,00
248800526	PAYS DE MIRECOURT	EPCI	FPZ	CC	0,31	0,33	0,02
248800534	PAYS D'OLIMA-VAL D'AVIERE	EPCI	FPZ	CC	0,17	0,17	0,00
248800542	DU PAYS DE SENONES	EPCI	FPZ	CC	0,16	0,16	0,00
248800559	DU BAN D ETIVAL	EPCI	FPZ	CC	0,33	0,30	-0,03
248800575	DU XAINTOIS	EPCI	FPA	CC	0,01	0,01	0,00
248800583	CANTON DE BROUVELIEURES	EPCI	FPA	CC	0,03	0,03	0,00
248800591	DU PAYS DE JEANNE	EPCI	FPA	CC	0,04	0,05	0,01
248800609	SECTEUR DE DOMPAIRE	EPCI	FPA	CC	0,08	0,13	0,05
248800617	DE LA HAUTE MOSELLOTTE	EPCI	FPZ	CC	0,64	0,66	0,02
248800625	DU VAL DU NEUNE	EPCI	FPA	CC	0,16	0,16	0,00
248800633	DE LA VALLEE DE LA VOLOGNE	EPCI	FPZ	CC	0,41	0,41	0,00
248800641	ADP	EPCI	FPA	CC	0,04	0,04	0,00
248800658	DES LACS ET DES HAUTS RUPTS	EPCI	FPZ	CC	0,73	0,75	0,01
248800666	DE LA PORTE DES HAUTES VOSGES	EPCI	FPZ	CC	1,03	1,02	-0,02
248800674	DES MONTS DE VOLOGNE	EPCI	FPZ	CC	0,10	0,10	0,00
248800682	DES MARCHES DE LORRAINE	EPCI	FPA	CC	0,04	0,04	0,00
248800690	DU PAYS DE LA SAONE VOSGIENNE	EPCI	FPZ	CC	0,10	0,11	0,01
248800708	VALLONS DU BOUCHOT ET DU RUPT	EPCI	FPZ	CC	0,16	0,16	0,00
248800716	DE LA VALLEE DE CLEURIE	EPCI	FPZ	CC	0,24	0,24	0,00
248800724	CAPAVENIR	EPCI	FPA	CC	1,13	1,15	0,01
248800732	EST-EPINAL DEVELOPPEMENT	EPCI	FPA	CC	0,17	0,18	0,00
248800740	DE VITTEL-CONTREXEVILLE	EPCI	FPA	CC	1,19	1,19	0,00
248900334	DU SENONAI	EPCI	FPA	CC	3,01	3,02	0,01
248900383	AGGLOMERATION MIGENNOISE	EPCI	FPZ	CC	0,56	0,55	-0,02
248900490	CANTON DE BLENEAU	EPCI	FPZ	CC	0,09	0,11	0,02
248900516	LES COTEAUX DE CHANTERAINÉ	EPCI	FPA	CC	0,02	0,02	0,00
248900524	AILLANTAIS	EPCI	FPA	CC	0,15	0,15	0,00
248900532	L'AUXERROIS	EPCI	FPU	CA	4,36	4,40	0,05
248900565	SEIGNELOIS	EPCI	FPZ	CC	0,08	0,08	0,00
248900573	LA VALLEE DU SEREIN	EPCI	FPZ	CC	0,12	0,12	0,00
248900664	DE LA VANNE ET DU PAYS D'OTHE	EPCI	FPZ	CC	0,12	0,12	0,00
248900722	SAINT SAUVEUR EN PUISAYE	EPCI	FPZ	CC	0,08	0,08	0,00
248900730	LA REGION DE CHARNY	EPCI	FPU	CC	0,11	0,11	0,00
248900748	LE GATINAIS EN BOURGOGNE	EPCI	FPZ	CC	0,72	0,71	0,00
248900755	L AVALLONNAIS	EPCI	FPZ	CC	0,89	0,86	-0,02
248900771	PAYS COULANGEAIS	EPCI	FPU	CC	0,11	0,11	0,00
248900789	TERRE PLAINE	EPCI	FPZ	CC	0,06	0,06	0,00
248900797	LA HAUTE VALLEE DU SEREIN	EPCI	FPA	CC	0,05	0,05	0,00
248900805	PAYS DE COULANGES SUR YONNE	EPCI	FPZ	CC	0,05	0,05	0,00

Pièce jointe X

DGFIP - Bureau GF-3C

: TETE DE GROUPE - MONTANTS EN REFERENCE ET EN SIMULE PAR BLOC COMMUNI

CVAE millésime 2013 - Montants en M€

(cumul des versements perçus par les EPCI et les communes membres)

Légende : FPA fiscalité additionnelle CA communauté d'agglomération
 FPU fiscalité unique CC communauté de commune
 FPZ fiscalité de zone CU communauté urbaine

n° Siren EPCI ou code Insee Commune	Libellé EPCI ou libellé commune	EPCI ou Commune isolée	Option de l'EPCI	Forme juridique de l'EPCI	CVAE de référence	CVAE groupe	Ecart sim - ref
248900813	ENTRE CURE ET YONNE	EPCI	FPU	CC	0,12	0,12	0,00
248900847	CHABLISIEN	EPCI	FPZ	CC	0,25	0,26	0,01
248900854	OTHE EN ARMANCON	EPCI	FPZ	CC	0,05	0,05	0,00
248900862	CANTON D'ANCY LE FRANC	EPCI	FPZ	CC	0,18	0,19	0,01
248900870	NUCERIENNE	EPCI	FPA	CC	0,03	0,03	0,00
248900888	TONNERROIS	EPCI	FPZ	CC	0,34	0,35	0,01
248900896	YONNE NORD	EPCI	FPZ	CC	0,42	0,43	0,01
248900904	LA PUISAYE FARGEAULAISE	EPCI	FPZ	CC	0,11	0,12	0,00
248900912	FORTERRE	EPCI	FPA	CC	0,04	0,04	0,00
248900920	TOUCYCOIS	EPCI	FPU	CC	0,17	0,17	0,01
248900938	JOVINIEN	EPCI	FPU	CC	0,58	0,65	0,06
248900953	DU FLORENTINOIS	EPCI	FPA	CC	0,78	0,79	0,01
249000019	CA BELFORTAINE	EPCI	FPU	CA	7,40	7,32	-0,08
249000118	CC DE LA HAUTE SAVOUREUSE	EPCI	FPU	CC	0,27	0,27	0,00
249000217	CC DU PAYS SOUS VOSGIEN	EPCI	FPU	CC	0,14	0,14	0,00
249000233	CC DU TILLEUL	EPCI	FPU	CC	0,62	0,70	0,08
249000241	CC SUD TERRITOIRE	EPCI	FPU	CC	0,64	0,65	0,01
249000258	CC BASSIN DE LA BOURBEUSE	EPCI	FPA	CC	0,13	0,13	0,00
249100074	PAYS DE LIMOURS	EPCI	FPU	CC	1,06	1,07	0,02
249100157	LA VALLEE DE L'ECOLE	EPCI	FPA	CC	0,38	0,38	0,00
249100348	EVRY CENTRE ESSONNE	EPCI	FPU	CA	13,76	13,97	0,21
249100355	SENART EN ESSONNE	EPCI	FPU	SAN	1,08	1,00	-0,08
249100405	PLATEAU DE SACLAY	EPCI	FPU	CA	5,96	6,12	0,16
249100470	SEINE ESSONNE	EPCI	FPU	CA	3,06	3,06	0,00
249100496	DES PORTES DE L'ESSONNE	EPCI	FPU	CA	6,15	6,11	-0,04
249100504	VAL D'ORGE	EPCI	FPU	CA	7,15	7,29	0,14
249100512	VAL D'YERRES	EPCI	FPU	CA	2,27	2,27	0,01
249100520	SENART VAL DE SEINE	EPCI	FPU	CA	1,78	1,83	0,05
249100538	L'ARPAJONNAIS	EPCI	FPU	CC	4,68	4,70	0,02
249100546	VAL D'ESSONNE	EPCI	FPU	CC	3,64	3,64	-0,01
249100553	ENTRE JUINE ET RENARDE	EPCI	FPU	CC	0,49	0,53	0,04
249100579	LES LACS DE L'ESSONNE	EPCI	FPU	CA	2,98	2,97	-0,01
249100587	LE COEUR DU HUREPOIX	EPCI	FPU	CC	3,02	3,08	0,05
249100595	LE DOURDANNAIS EN HUREPOIX	EPCI	FPU	CC	0,93	0,93	0,00
249200015	DES HAUTS DE BIEVRE	EPCI	FPU	CA	15,56	15,70	0,14
249200049	COEUR DE SEINE	EPCI	FPU	CA	5,02	5,33	0,31
249200056	SUD DE SEINE	EPCI	FPU	CA	9,37	9,51	0,14
249200072	CHATILLON-MONTROUGE	EPCI	FPA	CC	15,78	14,83	-0,95
249300070	CLICHY SOUS BOIS/MONTFERMEIL	EPCI	FPU	CA	0,76	0,76	0,00
249300088	PLAINE COMMUNE	EPCI	FPU	CA	39,82	37,76	-2,07
249400060	VAL DE BIEVRE	EPCI	FPU	CA	20,59	21,13	0,55
249400078	LA VALLEE DE LA MARNE	EPCI	FPU	CA	1,71	1,63	-0,07
249400086	LE HAUT VAL DE MARNE	EPCI	FPU	CA	4,80	4,82	0,02
249400094	LA PLAINE CENTRALE	EPCI	FPU	CA	7,83	7,91	0,08
249400102	IE PLATEAU BRIARD	EPCI	FPA	CC	1,09	1,09	0,00
249400110	CHARENTON - ST MAURICE	EPCI	FPU	CC	5,29	5,15	-0,14
249500109	CERGY-PONTOISE	EPCI	FPU	CA	17,42	18,05	0,63
249500323	PAYS DE FRANCE	EPCI	FPZ	CC	0,25	0,25	0,00
249500372	ROISSY PORTE DE FRANCE	EPCI	FPU	CC	10,08	10,30	0,23
249500380	VAL DE FRANCE	EPCI	FPU	CA	3,10	3,06	-0,04
249500398	VAL ET FORET	EPCI	FPU	CA	3,65	3,53	-0,11
249500406	OUEST DE LA PLAINE DE FRANCE	EPCI	FPU	CC	1,57	1,56	-0,01
249500414	VALLEE DE MONTMORENCY	EPCI	FPU	CA	2,15	2,16	0,01
249500422	VAL DE VIOSNE	EPCI	FPZ	CC	0,61	0,61	0,00
249500430	VALLEE DU SAUSSERON	EPCI	FPU	CC	0,58	0,58	0,01
249500448	PLATEAU DU VEXIN	EPCI	FPA	CC	0,12	0,12	0,00
249500455	VALLEE OISE ET TROIS FORETS	EPCI	FPA	CC	0,71	0,70	0,00
249500471	Carnelle-Pays de France	EPCI	FPA	CC	0,67	0,67	0,00
249500489	HAUT VAL D'OISE	EPCI	FPA	CC	1,19	1,17	-0,02
249500497	VALLEE OISE ET IMPRESSIONNISTE	EPCI	FPU	CC	0,55	0,55	0,00
249500505	TROIS VALLEES DU VEXIN	EPCI	FPA	CC	0,32	0,33	0,00
249500513	VEXIN VAL DE SEINE	EPCI	FPA	CC	0,04	0,05	0,00
249500521	LE PARISIS	EPCI	FPU	CA	4,03	4,03	0,00
249710047	ILE DE MARIE GALANTE	EPCI	FPU	CC	0,07	0,07	0,00
249710054	NORD GRANDE TERRE	EPCI	FPU	CC	0,03	0,03	0,00
249710062	NORD BASSE TERRE	EPCI	FPU	CA	0,67	0,67	0,00
249710070	DU SUD BASSE TERRE	EPCI	FPU	CA	0,77	0,79	0,02
249720046	CDC DU NORD	EPCI	FPA	CC	1,24	1,18	-0,06
249720053	CA DE L'ESPACE SUD DE LA MARTI	EPCI	FPU	CA	1,46	1,51	0,04
249720061	C A DU CENTRE DE LA MARTINIQUE	EPCI	FPU	CA	8,99	9,02	0,02
249730037	C.C. DE L'OUEST GUYANAIS	EPCI	FPU	CC	0,15	0,15	-0,01
249730045	COMMUNAUTE D'AGGLOMERATION C.L	EPCI	FPU	CA	2,79	2,75	-0,03
249730052	C. C. DE L'EST GUYANAIS	EPCI	FPU	CC	0,01	0,01	0,00
249740077	CIVIS CTE VILLES SOLIDAIRES	EPCI	FPU	CA	4,84	4,87	0,03
249740085	CASUD CTE AGGLO DU SUD	EPCI	FPU	CA	1,29	1,29	0,00
249740093	CIREST CTEINTERCOM REUNION EST	EPCI	FPU	CA	1,91	1,79	-0,12

Pièce jointe X

DGFIP - Bureau GF-3C

: TETE DE GROUPE - MONTANTS EN REFERENCE ET EN SIMULE PAR BLOC COMMUNI

CVAE millésime 2013 - Montants en M€

(cumul des versements perçus par les EPCI et les communes membres)

Légende :

FPA fiscalité additionnelle

CA

communauté d'agglomération

FPU fiscalité unique

CC

communauté de commune

FPZ fiscalité de zone

CU

communauté urbaine

n° Siren EPCI ou code Insee Commune	Libellé EPCI ou libellé commune	EPCI ou Commune isolée	Option de l'EPCI	Forme juridique de l'EPCI	CVAE de référence	CVAE groupe	Ecart sim - ref
249740101	TCO TERRITOIRE COTE OUEST	EPCI	FPU	CA	8,26	8,26	0,01
249740119	CINOR CTEINTERCOM NORD REUNION	EPCI	FPU	CA	9,82	9,90	0,09
251000832	SEINE BARSE	EPCI	FPA	CC	0,15	0,15	0,00
256500612	PAYS DE TOY	EPCI	FPA	CC	0,17	0,17	0,00
1075	CHALEINS	Commune isolée			0,08	0,08	0,00
1243	MESSIMY-SUR-SAONE	Commune isolée			0,01	0,01	0,00
1436	VESANCY	Commune isolée			0,00	0,00	0,00
1446	VILLENEUVE	Commune isolée			0,02	0,02	0,00
2078	BESME	Commune isolée			0,00	0,00	0,00
2093	BLERANCOURT	Commune isolée			0,02	0,02	0,00
2140	CAMELIN	Commune isolée			0,01	0,01	0,00
2177	CHERET	Commune isolée			0,00	0,00	0,00
2200	CLERMONT-LES-FERMES	Commune isolée			0,00	0,00	0,00
2222	COURBES	Commune isolée			0,00	0,00	0,00
2224	COURCELLES-SUR-VESLE	Commune isolée			0,01	0,01	0,00
2333	FRESNES	Commune isolée			0,06	0,06	0,00
2368	HARAMONT	Commune isolée			0,01	0,01	0,00
2397	JUSSY	Commune isolée			0,05	0,05	0,00
2456	MANICAMP	Commune isolée			0,00	0,00	0,00
2484	MEZY-MOULINS	Commune isolée			0,02	0,02	0,00
2595	PASSY-SUR-MARNE	Commune isolée			0,01	0,01	0,00
2599	PIERREMANDE	Commune isolée			0,00	0,00	0,00
2631	QUIERZY	Commune isolée			0,00	0,00	0,00
2645	REUILLY-SAUVIGNY	Commune isolée			0,00	0,00	0,00
2662	ROZET-SAINT-ALBIN	Commune isolée			0,03	0,03	0,00
4001	AIGLUN	Commune isolée			0,11	0,11	0,00
4047	CHAMPTERCIER	Commune isolée			0,03	0,03	-0,01
4066	CURBANS	Commune isolée			0,02	0,02	0,00
4116	LES MEES	Commune isolée			0,18	0,18	0,00
4135	MOUSTIERS-SAINTE-MARIE	Commune isolée			0,05	0,05	0,00
4142	OPPEDETTE	Commune isolée			0,00	0,00	0,00
4144	LA PALUD-SUR-VERDON	Commune isolée			0,01	0,01	0,00
4166	RIEZ	Commune isolée			0,06	0,06	0,00
4172	ROUMOULES	Commune isolée			0,01	0,01	0,00
4175	SAINTE-CROIX-A-LAUZE	Commune isolée			0,00	0,00	0,00
4176	SAINTE-CROIX-DU-VERDON	Commune isolée			0,02	0,02	0,00
4184	SAINT-JURS	Commune isolée			0,00	0,00	0,00
4216	THEZE	Commune isolée			0,01	0,01	0,00
5004	ANCELLE	Commune isolée			0,03	0,03	0,00
5056	FOREST-SAINT-JULIEN	Commune isolée			0,01	0,01	0,00
5061	GAP	Commune isolée			2,05	2,07	0,02
5104	POLIGNY	Commune isolée			0,00	0,00	0,00
5109	PUY-SAINT-PIERRE	Commune isolée			0,01	0,01	0,00
6023	BREIL-SUR-ROYA	Commune isolée			0,04	0,04	0,00
6029	CANNES	Commune isolée			6,93	6,91	-0,02
6030	LE CANNET	Commune isolée			1,36	1,37	0,01
6062	FONTAN	Commune isolée			0,01	0,01	0,00
6079	MANDELIEU-LA-NAPOULE	Commune isolée			2,27	2,28	0,01
6085	MOUGINS	Commune isolée			2,07	2,15	0,08
6132	SAORGE	Commune isolée			0,00	0,00	0,00
6138	THEOULE-SUR-MER	Commune isolée			0,07	0,08	0,00
6162	LA BRIGUE	Commune isolée			0,01	0,00	0,00
6163	TENDE	Commune isolée			0,07	0,06	-0,01
7028	BEAULIEU	Commune isolée			0,00	0,00	0,00
8011	ANCHAMPS	Commune isolée			0,00	0,00	0,00
8047	BARBAISE	Commune isolée			0,00	0,00	0,00
8053	BAZEILLES	Commune isolée			0,23	0,23	0,00
8132	CORNY-MACHEROMENIL	Commune isolée			0,00	0,00	0,00
8153	ESCOMBRES-ET-LE-CHESNOIS	Commune isolée			0,00	0,00	0,00
8277	MARLEMONT	Commune isolée			0,00	0,00	0,00
8316	NEUFMANIL	Commune isolée			0,02	0,02	0,00
8327	NOUVION-SUR-MEUSE	Commune isolée			0,01	0,01	0,00
8363	REVIN	Commune isolée			0,24	0,27	0,03
9039	LA BASTIDE-DE-BOUSIGNAC	Commune isolée			0,01	0,01	0,00
9043	LA BASTIDE-SUR-L'HERS	Commune isolée			0,00	0,00	0,00
9077	CAPOULET-ET-JUNAC	Commune isolée			0,00	0,00	0,00
9115	ESCLAGNE	Commune isolée			0,00	0,00	0,00
9163	LESCOUSSE	Commune isolée			0,00	0,00	0,00
9198	MONTARDIT	Commune isolée			0,00	0,00	0,00
9204	MONTESQUIEU-AVANTES	Commune isolée			0,00	0,00	0,00
9211	MONTSEGUR	Commune isolée			0,00	0,00	0,00
9249	ROQUEFIXADE	Commune isolée			0,00	0,00	0,00
9265	SAINT-JEAN-DU-FALGA	Commune isolée			0,12	0,12	0,00
9295	SIGUER	Commune isolée			0,01	0,01	0,00
9338	VILLENEUVE-DU-LATOU	Commune isolée			0,00	0,00	0,00
10052	BOULAGES	Commune isolée			0,01	0,01	0,00

Pièce jointe X

DGFiP - Bureau GF-3C

: TETE DE GROUPE - MONTANTS EN REFERENCE ET EN SIMULE PAR BLOC COMMUNI

CVAE millésime 2013 - Montants en M€

(cumul des versements perçus par les EPCI et les communes membres)

Légende :

FPA fiscalité additionnelle

CA

communauté d'agglomération

FPU fiscalité unique

CC

communauté de commune

FPZ fiscalité de zone

CU

communauté urbaine

n° Siren EPCI ou code Insee Commune	Libellé EPCI ou libellé commune	EPCI ou Commune isolée	Option de l'EPCI	Forme juridique de l'EPCI	CVAE de référence	CVAE groupe	Ecart sim - ref
10078	CHAMP-SUR-BARSE	Commune isolée			0,00	0,00	0,00
10082	CHAPELLE-VALLON	Commune isolée			0,01	0,01	0,00
10089	CHATRES	Commune isolée			0,00	0,00	0,00
10123	DIENVILLE	Commune isolée			0,06	0,07	0,00
10126	DOLANCOURT	Commune isolée			0,04	0,04	0,00
10132	DROUPT-SAINTE-MARIE	Commune isolée			0,01	0,01	0,00
10144	ETRELLES-SUR-AUBE	Commune isolée			0,00	0,00	0,00
10166	LES GRANDES-CHAPELLES	Commune isolée			0,03	0,03	0,00
10183	JUVANZE	Commune isolée			0,00	0,00	0,00
10205	LONGPRE-LE-SEC	Commune isolée			0,00	0,00	0,00
10206	LONGSOLS	Commune isolée			0,00	0,00	0,00
10207	LONGUEVILLE-SUR-AUBE	Commune isolée			0,00	0,00	0,00
10215	MAGNY-FOUCHARD	Commune isolée			0,01	0,01	0,00
10233	MERY-SUR-SEINE	Commune isolée			0,07	0,07	0,00
10234	MESGRIGNY	Commune isolée			0,01	0,01	0,00
10235	MESNIL-LA-COMTESSE	Commune isolée			0,00	0,00	0,00
10269	NOZAY	Commune isolée			0,00	0,00	0,00
10305	PREMIERFAIT	Commune isolée			0,01	0,01	0,00
10354	SAINT-NABORD-SUR-AUBE	Commune isolée			0,00	0,00	0,00
10356	SAINT-OULPH	Commune isolée			0,00	0,00	0,00
10381	TORVILLIERS	Commune isolée			0,10	0,10	0,00
10389	UNIENVILLE	Commune isolée			0,00	0,00	0,00
10408	VIAPRES-LE-PETIT	Commune isolée			0,00	0,00	0,00
11028	BELCAIRE	Commune isolée			0,01	0,01	0,00
11212	MAILHAC	Commune isolée			0,00	0,00	0,00
11230	MERIAL	Commune isolée			0,00	0,00	0,00
11331	SAINT-AMANS	Commune isolée			0,00	0,00	0,00
12003	LES ALBRES	Commune isolée			0,00	0,00	0,00
12012	ASPRIERES	Commune isolée			0,01	0,01	0,00
12017	AYSSENES	Commune isolée			0,02	0,01	0,00
12018	BALAGUIER-D'OLT	Commune isolée			0,00	0,00	0,00
12023	LA BASTIDE-SOLAGES	Commune isolée			0,00	0,00	0,00
12027	BESSUEJOULS	Commune isolée			0,00	0,00	0,00
12030	BOUILLAC	Commune isolée			0,00	0,00	0,00
12037	BROQUIES	Commune isolée			0,00	0,00	0,00
12038	BROUSSE-LE-CHATEAU	Commune isolée			0,00	0,00	0,00
12049	CAMPUAC	Commune isolée			0,00	0,00	0,00
12061	CASTELNAU-DE-MANDAILLES	Commune isolée			0,01	0,01	0,00
12063	LA CAVALERIE	Commune isolée			0,08	0,08	0,00
12064	LE CAYROL	Commune isolée			0,00	0,00	0,00
12078	LES COSTES-GOZON	Commune isolée			0,00	0,00	0,00
12096	ESPALION	Commune isolée			0,24	0,24	0,00
12115	L'HOSPITALET-DU-LARZAC	Commune isolée			0,01	0,01	0,00
12124	LASSOUTS	Commune isolée			0,01	0,01	0,00
12129	LESTRADE-ET-THOUELS	Commune isolée			0,02	0,02	0,00
12136	MALEVILLE	Commune isolée			0,04	0,04	0,00
12155	FONDAMENTE	Commune isolée			0,00	0,00	0,00
12168	NANT	Commune isolée			0,01	0,01	0,00
12203	ROQUEFORT-SUR-SOULZON	Commune isolée			0,24	0,26	0,02
12216	SAINT-COME-D'OLT	Commune isolée			0,02	0,02	0,00
12244	SAINT-ROME-DE-TARN	Commune isolée			0,03	0,03	0,00
12251	SAINT-VICTOR-ET-MELVIEU	Commune isolée			0,02	0,02	0,00
12256	SALVAGNAC-CAJARC	Commune isolée			0,00	0,00	0,00
12257	CAUSSE-ET-DIEGE	Commune isolée			0,00	0,00	0,00
12272	SONNAC	Commune isolée			0,02	0,02	0,00
12282	TOURNEMIRE	Commune isolée			0,03	0,03	0,00
12284	LE TRUEL	Commune isolée			0,05	0,05	0,00
13041	GARDANNE	Commune isolée			0,94	0,96	0,02
13046	GREASQUE	Commune isolée			0,09	0,09	0,00
13064	MOLLEGES	Commune isolée			0,05	0,05	0,00
13067	ORGON	Commune isolée			0,14	0,12	-0,02
13076	PLAN-D'ORGON	Commune isolée			0,23	0,24	0,01
13096	SAINTE-MARIE-DE-LA-MER	Commune isolée			0,15	0,15	0,00
14135	CARCAGNY	Commune isolée			0,00	0,00	0,00
14166	COLLEVILLE-MONTGOMERY	Commune isolée			0,03	0,03	0,00
14488	OUISTREHAM	Commune isolée			0,35	0,36	0,00
14556	SAINT-ANDRE-SUR-ORNE	Commune isolée			0,21	0,22	0,01
15133	MONTMURAT	Commune isolée			0,02	0,02	0,00
15142	NEUVEGLISE	Commune isolée			0,02	0,02	0,00
15199	SAINT-MARTIAL	Commune isolée			0,00	0,00	0,00
15206	SAINT-PIERRE	Commune isolée			0,01	0,01	0,00
15235	LES TERNES	Commune isolée			0,01	0,01	0,00
15241	LA TRINITAT	Commune isolée			0,00	0,00	0,00
16045	BIRAC	Commune isolée			0,01	0,01	0,00
16129	ERAVILLE	Commune isolée			0,03	0,03	0,00
16204	MALAVILLE	Commune isolée			0,01	0,01	0,00

Pièce jointe X

DGFIP - Bureau GF-3C

: TETE DE GROUPE - MONTANTS EN REFERENCE ET EN SIMULE PAR BLOC COMMUNI

CVAE millésime 2013 - Montants en M€

(cumul des versements perçus par les EPCI et les communes membres)

Légende : FPA fiscalité additionnelle CA communauté d'agglomération
 FPU fiscalité unique CC communauté de commune
 FPZ fiscalité de zone CU communauté urbaine

n° Siren EPCI ou code Insee Commune	Libellé EPCI ou libellé commune	EPCI ou Commune isolée	Option de l'EPCI	Forme juridique de l'EPCI	CVAE de référence	CVAE groupe	Ecart sim - ref
16279	RIOUX-MARTIN	Commune isolée			0,00	0,00	0,00
16289	ROUSSINES	Commune isolée			0,00	0,00	0,00
16377	LA TACHE	Commune isolée			0,00	0,00	0,00
16386	TOUZAC	Commune isolée			0,01	0,01	0,00
16398	VERNEUIL	Commune isolée			0,00	0,00	0,00
16409	VILLEFAGNAN	Commune isolée			0,02	0,02	0,00
16417	VIVILLE	Commune isolée			0,00	0,00	0,00
16424	YVIERS	Commune isolée			0,00	0,00	0,00
17018	ARDILLIERES	Commune isolée			0,00	0,00	0,00
17032	BALLON	Commune isolée			0,00	0,00	0,00
17107	CIRE-D'AUNIS	Commune isolée			0,01	0,01	0,00
18012	ARGENVIERES	Commune isolée			0,01	0,01	0,00
18025	BEFFES	Commune isolée			0,08	0,08	0,00
18049	LA CHAPELLE-MONTLINARD	Commune isolée			0,00	0,00	0,00
18053	CHARENTONNAY	Commune isolée			0,00	0,00	0,00
18062	LE CHAUTAY	Commune isolée			0,00	0,00	0,00
18074	COUARGUES	Commune isolée			0,00	0,00	0,00
18077	COUY	Commune isolée			0,00	0,00	0,00
18099	GARIGNY	Commune isolée			0,00	0,00	0,00
18104	GROISES	Commune isolée			0,00	0,00	0,00
18110	HERRY	Commune isolée			0,00	0,00	0,00
18120	JUSSY-LE-CHAUDRIER	Commune isolée			0,00	0,00	0,00
18125	LERE	Commune isolée			0,02	0,02	0,00
18132	LUGNY-CHAMPAGNE	Commune isolée			0,00	0,00	0,00
18155	MORNAY-SUR-ALLIER	Commune isolée			0,00	0,00	0,00
18164	NEUVY-LE-BARROIS	Commune isolée			0,00	0,00	0,00
18184	PRECY	Commune isolée			0,01	0,01	0,00
18199	SAINT-BAUDEL	Commune isolée			0,00	0,00	0,00
18220	SAINT-LEGER-LE-PETIT	Commune isolée			0,00	0,00	0,00
18224	SAINT-MARTIN-DES-CHAMPS	Commune isolée			0,00	0,00	0,00
18240	SANCERGUES	Commune isolée			0,02	0,02	0,00
18244	SAUGY	Commune isolée			0,00	0,00	0,00
18249	SENS-BEAUJEU	Commune isolée			0,00	0,00	0,00
18251	SEVRY	Commune isolée			0,00	0,00	0,00
18260	TENDRON	Commune isolée			0,00	0,00	0,00
18272	VEAUGUES	Commune isolée			0,01	0,01	0,00
19015	AYEN	Commune isolée			0,01	0,01	0,00
19065	COURTEIX	Commune isolée			0,00	0,00	0,00
19162	PERPEZAC-LE-NOIR	Commune isolée			0,02	0,01	0,00
19180	SAINT-ANGEL	Commune isolée			0,03	0,03	0,00
19204	SAINT-FREJOUX	Commune isolée			0,01	0,01	0,00
19222	SAINT-MARTIN-LA-MEANNE	Commune isolée			0,04	0,04	0,00
19252	SARROUX	Commune isolée			0,01	0,01	0,00
19253	SEGONZAC	Commune isolée			0,00	0,00	0,00
19264	SOURSAC	Commune isolée			0,08	0,08	0,00
21125	CERILLY	Commune isolée			0,00	0,00	0,00
21143	CHANNAY	Commune isolée			0,00	0,00	0,00
21192	CORCELLES-LES-MONTS	Commune isolée			0,00	0,00	0,00
21270	FLAVIGNEROT	Commune isolée			0,00	0,01	0,00
21378	MARZENAY	Commune isolée			0,00	0,00	0,00
21419	MOLESME	Commune isolée			0,01	0,01	0,00
21671	VERTAULT	Commune isolée			0,00	0,00	0,00
22016	ILE-DE-BREHAT	Commune isolée			0,02	0,02	0,00
22141	MANTALLOT	Commune isolée			0,03	0,03	0,00
22168	PERROS-GUIREC	Commune isolée			0,25	0,24	0,00
23004	ANZEME	Commune isolée			0,01	0,01	0,00
23029	LE BOURG-D'HEM	Commune isolée			0,00	0,00	0,00
23039	LA CELLE-DUNOISE	Commune isolée			0,01	0,01	0,00
23049	CHAMPSANGLARD	Commune isolée			0,00	0,00	0,00
23065	COLONDANNES	Commune isolée			0,01	0,01	0,00
23068	CRESSAT	Commune isolée			0,01	0,01	0,00
23101	JOUILLAT	Commune isolée			0,00	0,00	0,00
23171	SERMUR	Commune isolée			0,00	0,00	0,00
24038	BERTRIC-BUREE	Commune isolée			0,02	0,02	0,00
24057	BOURG-DES-MAISONS	Commune isolée			0,02	0,02	0,01
24066	BROUCHAUD	Commune isolée			0,00	0,00	0,00
24124	CLERMONT-D'EXCIDEUIL	Commune isolée			0,01	0,01	0,00
24180	FIRBEIX	Commune isolée			0,00	0,00	0,00
25082	BOURGUIGNON	Commune isolée			0,01	0,01	0,00
25187	DAMBELIN	Commune isolée			0,01	0,01	0,00
25214	ECOT	Commune isolée			0,01	0,01	0,00
25239	FEULE	Commune isolée			0,01	0,01	0,00
25281	GOUX-LES-DAMBELIN	Commune isolée			0,00	0,00	0,00
25422	NEUCHATEL-URTIERE	Commune isolée			0,00	0,00	0,00
25426	NOIREFONTAINE	Commune isolée			0,02	0,02	0,00
25463	PONT-DE-ROIDE	Commune isolée			0,25	0,25	0,00

Pièce jointe X

DGFIP - Bureau GF-3C

: TETE DE GROUPE - MONTANTS EN REFERENCE ET EN SIMULE PAR BLOC COMMUNI

CVAE millésime 2013 - Montants en M€

(cumul des versements perçus par les EPCI et les communes membres)

Légende :

FPA fiscalité additionnelle

CA

communauté d'agglomération

FPU fiscalité unique

CC

communauté de commune

FPZ fiscalité de zone

CU

communauté urbaine

n° Siren EPCI ou code Insee Commune	Libellé EPCI ou libellé commune	EPCI ou Commune isolée	Option de l'EPCI	Forme juridique de l'EPCI	CVAE de référence	CVAE groupe	Ecart sim - ref
25485	REMONDANS-VAIVRE	Commune isolée			0,01	0,01	0,00
25548	SOLEMONT	Commune isolée			0,00	0,00	0,00
25583	VALONNE	Commune isolée			0,01	0,01	0,00
25617	VILLARS-SOUS-DAMPJOUX	Commune isolée			0,00	0,00	0,00
26033	LA BAUME-DE-TRANSIT	Commune isolée			0,01	0,01	0,00
26054	BOUCHET	Commune isolée			0,01	0,01	0,00
26093	CLANSAYES	Commune isolée			0,00	0,00	0,00
26108	CREST	Commune isolée			0,31	0,31	0,00
26116	DONZERE	Commune isolée			0,38	0,35	-0,03
26135	FERRASSIERES	Commune isolée			0,01	0,01	0,00
26138	LA GARDE-ADHEMAR	Commune isolée			0,04	0,04	0,00
26145	LES GRANGES-GONTARDES	Commune isolée			0,00	0,00	0,00
26146	GRIGNAN	Commune isolée			0,08	0,09	0,00
26169	MALATAVERNE	Commune isolée			0,26	0,28	0,02
26224	OURCHES	Commune isolée			0,00	0,00	0,00
26235	PIERRELATTE	Commune isolée			2,16	2,20	0,03
26245	POMMEROL	Commune isolée			0,00	0,00	0,00
26275	ROCHEGUDE	Commune isolée			0,01	0,01	0,00
26324	SAINT-PAUL-TROIS-CHATEAUX	Commune isolée			2,95	2,96	0,02
26326	SAINT-RESTITUT	Commune isolée			0,02	0,02	0,00
26342	SOLERIEUX	Commune isolée			0,00	0,00	0,00
26345	SUZE-LA-ROUSSE	Commune isolée			0,03	0,04	0,00
26357	TULETTE	Commune isolée			0,04	0,04	0,00
27012	AMFREVILLE-LES-CHAMPS	Commune isolée			0,01	0,01	0,00
27116	BRIONNE	Commune isolée			0,24	0,24	0,00
27246	FLEURY-SUR-ANDELLE	Commune isolée			0,08	0,08	0,00
27274	GAILLARDBOIS-CRESENVILLE	Commune isolée			0,00	0,00	0,00
27421	MOUSSEUX-NEUVILLE	Commune isolée			0,01	0,01	0,00
27434	NOARDS	Commune isolée			0,00	0,00	0,00
27471	PORTE-JOIE	Commune isolée			0,00	0,00	0,00
27487	RADEPONT	Commune isolée			0,02	0,02	0,00
27488	RENEVILLE	Commune isolée			0,01	0,01	0,00
27555	SAINT-LAURENT-DES-BOIS	Commune isolée			0,00	0,00	0,00
28009	ARDELU	Commune isolée			0,00	0,00	0,00
28078	CHAPELLE-GUILLAUME	Commune isolée			0,00	0,00	0,00
28121	DAMBON	Commune isolée			0,01	0,02	0,00
28169	GARANCIERES-EN-BEAUCE	Commune isolée			0,30	0,30	0,00
28188	LE GUE-DE-LONGROI	Commune isolée			0,02	0,02	0,00
28207	LETHUIN	Commune isolée			0,00	0,00	0,00
28208	LEVAINVILLE	Commune isolée			0,00	0,00	0,00
28230	MAISONS	Commune isolée			0,01	0,01	0,00
28265	MONTLANDON	Commune isolée			0,00	0,00	0,00
28268	MORAINVILLE	Commune isolée			0,00	0,00	0,00
28288	ORLU	Commune isolée			0,00	0,00	0,00
28289	ORMOY	Commune isolée			0,00	0,00	0,00
28294	OYSONVILLE	Commune isolée			0,00	0,00	0,00
28317	ROINVILLE	Commune isolée			0,02	0,01	0,00
28344	SAINT-LEGER-DES-AUBEES	Commune isolée			0,00	0,00	0,00
28363	SAINVILLE	Commune isolée			0,07	0,07	0,01
28366	SANTEUIL	Commune isolée			0,00	0,00	0,00
28397	UMPEAU	Commune isolée			0,00	0,00	0,00
29083	ILE-DE-SEIN	Commune isolée			0,00	0,00	0,00
29155	OUessant	Commune isolée			0,02	0,02	0,00
2A008	ALBITRECCIA	Commune isolée			0,06	0,06	0,00
2A022	ARRO	Commune isolée			0,00	0,00	0,00
2A024	AULLENE	Commune isolée			0,00	0,00	0,00
2A026	AZILONE-AMPAZA	Commune isolée			0,00	0,00	0,00
2A027	AZZANA	Commune isolée			0,00	0,00	0,00
2A028	BALOGNA	Commune isolée			0,00	0,00	0,00
2A041	BONIFACIO	Commune isolée			0,24	0,24	0,00
2A048	CALCATOGGIO	Commune isolée			0,02	0,02	0,00
2A056	CAMPO	Commune isolée			0,00	0,00	0,00
2A060	CANNELLE	Commune isolée			0,00	0,00	0,00
2A065	CARGESE	Commune isolée			0,05	0,05	0,00
2A070	CASAGLIONE	Commune isolée			0,01	0,01	0,00
2A089	CIAMANNACCE	Commune isolée			0,00	0,00	0,00
2A090	COGGIA	Commune isolée			0,01	0,01	0,00
2A091	COGNOCOLI-MONTICCHI	Commune isolée			0,00	0,00	0,00
2A098	COTI-CHIAVARI	Commune isolée			0,01	0,01	0,00
2A099	COZZANO	Commune isolée			0,00	0,00	0,00
2A100	CRISTINACCE	Commune isolée			0,00	0,00	0,00
2A108	EVISA	Commune isolée			0,00	0,00	0,00
2A114	FIGARI	Commune isolée			0,05	0,05	0,00
2A119	FRASSETO	Commune isolée			0,00	0,00	0,00
2A130	GROSSETO-PRUGNA	Commune isolée			0,17	0,18	0,01
2A132	GUARGUALE	Commune isolée			0,00	0,00	0,00

Pièce jointe X

DGFIP - Bureau GF-3C

: TETE DE GROUPE - MONTANTS EN REFERENCE ET EN SIMULE PAR BLOC COMMUNI

CVAE millésime 2013 - Montants en M€

(cumul des versements perçus par les EPCI et les communes membres)

Légende :

FPA fiscalité additionnelle

CA

communauté d'agglomération

FPU fiscalité unique

CC

communauté de commune

FPZ fiscalité de zone

CU

communauté urbaine

n° Siren EPCI ou code Insee Commune	Libellé EPCI ou libellé commune	EPCI ou Commune isolée	Option de l'EPCI	Forme juridique de l'EPCI	CVAE de référence	CVAE groupe	Ecart sim - ref
2A133	GUIERA-LES-BAINS	Commune isolée			0,00	0,00	0,00
2A139	LECCI	Commune isolée			0,08	0,08	0,00
2A144	LOPIGNA	Commune isolée			0,00	0,00	0,00
2A154	MARIGNANA	Commune isolée			0,00	0,00	0,00
2A163	MONACIA-D'AULLENE	Commune isolée			0,00	0,00	0,00
2A197	OSANI	Commune isolée			0,00	0,00	0,00
2A198	OTA	Commune isolée			0,03	0,03	0,00
2A200	PALNECA	Commune isolée			0,00	0,00	0,00
2A203	PARTINELLO	Commune isolée			0,00	0,00	0,00
2A204	PASTRICCIOLA	Commune isolée			0,00	0,00	0,00
2A212	PIANA	Commune isolée			0,01	0,01	0,00
2A215	PIANOTTOLI-CALDARELLO	Commune isolée			0,03	0,03	0,00
2A228	PIETROSELLA	Commune isolée			0,02	0,02	0,00
2A240	POGGIOLO	Commune isolée			0,00	0,00	0,00
2A247	PORTO-VECCHIO	Commune isolée			1,16	1,16	0,00
2A262	ROSAZIA	Commune isolée			0,00	0,00	0,00
2A266	SALICE	Commune isolée			0,00	0,00	0,00
2A268	SAMPOLO	Commune isolée			0,00	0,00	0,00
2A270	SARI-D'ORCINO	Commune isolée			0,00	0,00	0,00
2A279	SERRIERA	Commune isolée			0,01	0,01	0,00
2A288	SOTTA	Commune isolée			0,03	0,03	0,00
2A312	SANTA-MARIA-SICHE	Commune isolée			0,01	0,01	0,00
2A331	URBALACONE	Commune isolée			0,00	0,00	0,00
2A348	VICO	Commune isolée			0,03	0,03	0,00
2A357	ZERUBIA	Commune isolée			0,00	0,00	0,00
2A358	ZEVACO	Commune isolée			0,00	0,00	0,00
2A359	ZICAVO	Commune isolée			0,00	0,00	0,00
2B003	AITI	Commune isolée			0,00	0,00	0,00
2B005	ALANDO	Commune isolée			0,00	0,00	0,00
2B007	ALBERTACCE	Commune isolée			0,00	0,00	0,00
2B012	ALTIANI	Commune isolée			0,00	0,00	0,00
2B016	ANTISANTI	Commune isolée			0,00	0,00	0,00
2B023	ASCO	Commune isolée			0,00	0,00	0,00
2B029	BARBAGGIO	Commune isolée			0,00	0,00	0,00
2B036	BIGORNO	Commune isolée			0,00	0,00	0,00
2B037	BIGUGLIA	Commune isolée			0,51	0,51	0,00
2B039	BISINCHI	Commune isolée			0,00	0,00	0,00
2B042	BORGO	Commune isolée			0,47	0,46	0,00
2B045	BUSTANICO	Commune isolée			0,00	0,00	0,00
2B047	CALACUCCIA	Commune isolée			0,02	0,02	0,00
2B051	CAMBIA	Commune isolée			0,00	0,00	0,00
2B054	CAMPILE	Commune isolée			0,00	0,00	0,00
2B055	CAMPITELLO	Commune isolée			0,00	0,00	0,00
2B059	CANAVAGGIA	Commune isolée			0,00	0,00	0,00
2B067	CARPINETO	Commune isolée			0,00	0,00	0,00
2B068	CARTICASI	Commune isolée			0,00	0,00	0,00
2B069	CASABIANCA	Commune isolée			0,00	0,00	0,00
2B072	CASALTA	Commune isolée			0,00	0,00	0,00
2B073	CASAMACCIOLI	Commune isolée			0,00	0,00	0,00
2B078	CASTELLARE-DI-MERCURIO	Commune isolée			0,00	0,00	0,00
2B079	CASTELLO-DI-ROSTINO	Commune isolée			0,00	0,00	0,00
2B080	CASTIFAO	Commune isolée			0,00	0,00	0,00
2B082	CASTINETA	Commune isolée			0,00	0,00	0,00
2B083	CASTIRLA	Commune isolée			0,01	0,01	0,00
2B095	CORSCIA	Commune isolée			0,01	0,01	0,00
2B102	CROCICCHIA	Commune isolée			0,00	0,00	0,00
2B105	ERBAJOLO	Commune isolée			0,00	0,00	0,00
2B106	ERONE	Commune isolée			0,00	0,00	0,00
2B109	FARINOLE	Commune isolée			0,00	0,00	0,00
2B110	FAVALELLO	Commune isolée			0,00	0,00	0,00
2B111	FELCE	Commune isolée			0,00	0,00	0,00
2B113	FICAJA	Commune isolée			0,00	0,00	0,00
2B116	FOCICCHIA	Commune isolée			0,00	0,00	0,00
2B122	GAVIGNANO	Commune isolée			0,00	0,00	0,00
2B140	LENTO	Commune isolée			0,00	0,00	0,00
2B147	LOZZI	Commune isolée			0,00	0,00	0,00
2B148	LUCCIANA	Commune isolée			0,47	0,44	-0,03
2B149	LUGO-DI-NAZZA	Commune isolée			0,01	0,01	0,00
2B162	MOLTIFAO	Commune isolée			0,00	0,00	0,00
2B166	MONTE	Commune isolée			0,00	0,00	0,00
2B169	MOROSAGLIA	Commune isolée			0,03	0,03	0,00
2B177	NOCETA	Commune isolée			0,00	0,00	0,00
2B179	NOVALE	Commune isolée			0,00	0,00	0,00
2B192	OLMO	Commune isolée			0,00	0,00	0,00
2B195	ORTIPORIO	Commune isolée			0,00	0,00	0,00
2B202	PARATA	Commune isolée			0,00	0,00	0,00

Pièce jointe X

DGFIP - Bureau GF-3C

: TETE DE GROUPE - MONTANTS EN REFERENCE ET EN SIMULE PAR BLOC COMMUNI

CVAE millésime 2013 - Montants en M€

(cumul des versements perçus par les EPCI et les communes membres)

Légende :

FPA fiscalité additionnelle

CA

communauté d'agglomération

FPU fiscalité unique

CC

communauté de commune

FPZ fiscalité de zone

CU

communauté urbaine

n° Siren EPCI ou code Insee Commune	Libellé EPCI ou libellé commune	EPCI ou Commune isolée	Option de l'EPCI	Forme juridique de l'EPCI	CVAE de référence	CVAE groupe	Ecart sim - ref
2B205	PATRIMONIO	Commune isolée			0,01	0,01	0,00
2B208	PERELLI	Commune isolée			0,00	0,00	0,00
2B214	PIANO	Commune isolée			0,00	0,00	0,00
2B218	PIEDICORTE-DI-GAGGIO	Commune isolée			0,00	0,00	0,00
2B219	PIEDICROCE	Commune isolée			0,01	0,01	0,00
2B222	PIE-D'OREZZA	Commune isolée			0,00	0,00	0,00
2B227	PIETRICAGGIO	Commune isolée			0,00	0,00	0,00
2B234	PIOBETTA	Commune isolée			0,00	0,00	0,00
2B241	POGGIO-MARINACCIO	Commune isolée			0,00	0,00	0,00
2B246	LA PORTA	Commune isolée			0,02	0,02	0,00
2B250	PRUNELLI-DI-CASACCONI	Commune isolée			0,01	0,01	0,00
2B252	PRUNO	Commune isolée			0,00	0,00	0,00
2B255	QUERCITELLO	Commune isolée			0,00	0,00	0,00
2B256	RAPAGGIO	Commune isolée			0,01	0,01	0,00
2B263	ROSPIGLIANI	Commune isolée			0,00	0,00	0,00
2B265	RUTALI	Commune isolée			0,00	0,00	0,00
2B267	SALICETO	Commune isolée			0,00	0,00	0,00
2B273	SCATA	Commune isolée			0,00	0,00	0,00
2B274	SCOLCA	Commune isolée			0,00	0,00	0,00
2B275	SERMANO	Commune isolée			0,00	0,00	0,00
2B280	SILVARECCIO	Commune isolée			0,00	0,00	0,00
2B291	STAZZONA	Commune isolée			0,00	0,00	0,00
2B292	SANT'ANDREA-DI-BOZIO	Commune isolée			0,00	0,00	0,00
2B297	SAN-DAMIANO	Commune isolée			0,00	0,00	0,00
2B298	SAINT-FLORENT	Commune isolée			0,08	0,08	0,00
2B299	SAN-GAVINO-D'AMPUGNANI	Commune isolée			0,00	0,00	0,00
2B304	SAN-LORENZO	Commune isolée			0,00	0,00	0,00
2B306	SANTA-LUCIA-DI-MERCURIO	Commune isolée			0,00	0,00	0,00
2B329	TRALONCA	Commune isolée			0,00	0,00	0,00
2B334	VALLE-D'ALESANI	Commune isolée			0,00	0,00	0,00
2B337	VALLE-DI-ROSTINO	Commune isolée			0,01	0,01	0,00
2B338	VALLE-D'OREZZA	Commune isolée			0,00	0,00	0,00
2B342	VENTISERI	Commune isolée			0,02	0,02	0,00
2B350	VIGNALE	Commune isolée			0,00	0,00	0,00
2B355	VOLPAJOLA	Commune isolée			0,01	0,01	0,00
2B366	CHISA	Commune isolée			0,00	0,00	0,00
30021	AUBUSSARGUES	Commune isolée			0,00	0,00	0,00
30029	BARJAC	Commune isolée			0,05	0,06	0,00
30030	BARON	Commune isolée			0,01	0,01	0,00
30049	BOURDIC	Commune isolée			0,01	0,01	0,00
30086	COLLORGUES	Commune isolée			0,00	0,00	0,00
30103	DOMAZAN	Commune isolée			0,11	0,11	0,00
30111	FOISSAC	Commune isolée			0,01	0,01	0,00
30126	GARRIGUES-SAINTE-EULALIE	Commune isolée			0,01	0,01	0,00
30209	PUJAUT	Commune isolée			0,05	0,05	0,00
30248	SAINT-DEZERY	Commune isolée			0,00	0,00	0,00
30312	SAUVETERRE	Commune isolée			0,03	0,03	0,00
30326	TAVEL	Commune isolée			0,05	0,06	0,00
31007	AMBAX	Commune isolée			0,01	0,01	0,00
31009	ANTICHAN-DE-FRONTIGNES	Commune isolée			0,00	0,00	0,00
31027	AURIBAIL	Commune isolée			0,00	0,00	0,00
31043	BALESTA	Commune isolée			0,00	0,00	0,00
31079	BOULOC	Commune isolée			0,09	0,10	0,00
31106	CARAMAN	Commune isolée			0,04	0,04	0,00
31118	CASTELNAU-D'ESTRETEFONDS	Commune isolée			0,55	0,54	-0,01
31136	CEPET	Commune isolée			0,03	0,02	0,00
31152	COUEILLES	Commune isolée			0,00	0,00	0,00
31181	LE FAUGA	Commune isolée			0,02	0,02	0,00
31187	FONSORBES	Commune isolée			0,15	0,15	0,00
31201	FRONTIGNAN-SAVES	Commune isolée			0,00	0,00	0,00
31202	FRONTON	Commune isolée			0,15	0,15	0,00
31206	GAILLAC-TOULZA	Commune isolée			0,06	0,06	0,00
31211	GARGAS	Commune isolée			0,01	0,01	0,00
31215	GAURE	Commune isolée			0,00	0,00	0,00
31252	LABASTIDE-SAINT-SERNIN	Commune isolée			0,02	0,02	0,00
31267	LAHITERE	Commune isolée			0,00	0,00	0,00
31271	LANTA	Commune isolée			0,02	0,02	0,00
31285	LAVALETTE	Commune isolée			0,01	0,01	0,00
31319	MARLIAC	Commune isolée			0,00	0,00	0,00
31334	MAUZAC	Commune isolée			0,07	0,07	0,00
31462	ROUFFIAC-TOLOSAN	Commune isolée			0,13	0,13	0,00
31480	SAINTE-FOY-D'AIGREFEUILLE	Commune isolée			0,13	0,15	0,02
31501	SAINT-MARCEL-PAULEL	Commune isolée			0,01	0,01	0,00
31512	SAINT-PIERRE-DE-LAGES	Commune isolée			0,00	0,00	0,00
31515	SAINT-RUSTICE	Commune isolée			0,00	0,00	0,00
31516	SAINT-SAUVEUR	Commune isolée			0,17	0,17	0,00

Pièce jointe X

DGFIP - Bureau GF-3C

: TETE DE GROUPE - MONTANTS EN REFERENCE ET EN SIMULE PAR BLOC COMMUNI

CVAE millésime 2013 - Montants en M€

(cumul des versements perçus par les EPCI et les communes membres)

Légende :

FPA fiscalité additionnelle

CA

communauté d'agglomération

FPU fiscalité unique

CC

communauté de commune

FPZ fiscalité de zone

CU

communauté urbaine

n° Siren EPCI ou code Insee Commune	Libellé EPCI ou libellé commune	EPCI ou Commune isolée	Option de l'EPCI	Forme juridique de l'EPCI	CVAE de référence	CVAE groupe	Ecart sim - ref
31563	VACQUIERS	Commune isolée			0,01	0,01	0,00
31567	VALLESVILLES	Commune isolée			0,00	0,00	0,00
31579	VILLARIES	Commune isolée			0,01	0,01	0,00
31581	VILLAUDRIC	Commune isolée			0,01	0,01	0,00
31587	VILLENEUVE-LES-BOULOC	Commune isolée			0,46	0,47	0,01
32005	ARBLADE-LE-HAUT	Commune isolée			0,00	0,00	0,00
32036	BEAUMARCHES	Commune isolée			0,01	0,01	0,00
32049	BETOUS	Commune isolée			0,00	0,00	0,00
32074	CANNET	Commune isolée			0,00	0,00	0,00
32094	CAUPENNE-D'ARMAGNAC	Commune isolée			0,03	0,04	0,00
32109	COULOUME-MONDEBAT	Commune isolée			0,00	0,00	0,00
32111	COURTIES	Commune isolée			0,00	0,00	0,00
32125	ESPAS	Commune isolée			0,00	0,00	0,00
32138	GARRAVET	Commune isolée			0,00	0,00	0,00
32140	GAUJAC	Commune isolée			0,00	0,00	0,00
32141	GAUJAN	Commune isolée			0,00	0,00	0,00
32146	GIMBREDE	Commune isolée			0,00	0,00	0,00
32182	LAHAS	Commune isolée			0,00	0,00	0,00
32186	LAMAGUERRE	Commune isolée			0,00	0,00	0,00
32199	LASSERADE	Commune isolée			0,00	0,00	0,00
32257	MIRANNES	Commune isolée			0,00	0,00	0,00
32270	MONGAUSY	Commune isolée			0,00	0,00	0,00
32294	MOUREDE	Commune isolée			0,00	0,00	0,00
32314	PEYRECAVE	Commune isolée			0,00	0,00	0,00
32358	SAINT-ANTOINE	Commune isolée			0,00	0,00	0,00
32361	SAINT-ARROMAN	Commune isolée			0,01	0,01	0,00
32362	SAINT-AUNIX-LENGROS	Commune isolée			0,01	0,01	0,00
32369	SAINTE-CHRISTIE-D'ARMAGNAC	Commune isolée			0,01	0,01	0,00
32400	SAINT-ORENS-POUY-PETIT	Commune isolée			0,00	0,00	0,00
32442	TERRAUBE	Commune isolée			0,00	0,00	0,00
32459	VALENCE-SUR-BAISE	Commune isolée			0,04	0,04	0,00
33045	BELVES-DE-CASTILLON	Commune isolée			0,00	0,00	0,00
33181	GARDEGAN-ET-TOURTIRAC	Commune isolée			0,01	0,01	0,00
33273	MARTIGNAS-SUR-JALLE	Commune isolée			0,31	0,29	-0,02
33386	SAINT-CIBARD	Commune isolée			0,00	0,00	0,00
33406	SAINT-GENES-DE-CASTILLON	Commune isolée			0,00	0,00	0,00
33422	SAINT-JEAN-D'ILLAC	Commune isolée			0,45	0,46	0,01
33461	SAINT-PHILIPPE-D'AIGUILLE	Commune isolée			0,00	0,00	0,00
33472	SAINT-SAUVEUR-DE-PUYNORMAND	Commune isolée			0,00	0,00	0,00
33478	SAINT-SEURIN-SUR-L'ISLE	Commune isolée			0,18	0,18	0,00
33485	SAINTE-TERRE	Commune isolée			0,02	0,02	0,00
34028	BEDARIEUX	Commune isolée			0,23	0,24	0,00
34053	CARLENCAS-ET-LEVAS	Commune isolée			0,00	0,00	0,00
34200	PEZENES-LES-MINES	Commune isolée			0,00	0,00	0,00
34211	LE POUJOL-SUR-ORB	Commune isolée			0,01	0,01	0,00
34254	SAINT-FELIX-DE-LODEZ	Commune isolée			0,09	0,06	-0,03
35093	DINARD	Commune isolée			0,57	0,57	0,00
36008	ARPHEUILLES	Commune isolée			0,00	0,00	0,00
36045	CHATILLON-SUR-INDRE	Commune isolée			0,08	0,08	0,00
36053	CIRON	Commune isolée			0,06	0,06	0,00
36054	CLERE-DU-BOIS	Commune isolée			0,00	0,00	0,00
36055	CLION	Commune isolée			0,03	0,03	0,00
36057	COINGS	Commune isolée			0,03	0,03	0,00
36074	FLERE-LA-RIVIERE	Commune isolée			0,00	0,00	0,00
36096	LINGE	Commune isolée			0,00	0,00	0,00
36101	LUANT	Commune isolée			0,01	0,01	0,00
36136	MURS	Commune isolée			0,00	0,00	0,00
36149	PALLUAU-SUR-INDRE	Commune isolée			0,01	0,01	0,00
36188	SAINT-CYRAN-DU-JAMBOT	Commune isolée			0,00	0,00	0,00
36203	SAINT-MEDARD	Commune isolée			0,00	0,00	0,00
36225	LE TRANGER	Commune isolée			0,00	0,00	0,00
37046	CERE-LA-RONDE	Commune isolée			0,07	0,06	-0,01
38116	COGNET	Commune isolée			0,01	0,01	0,00
38217	MARCIEU	Commune isolée			0,03	0,03	0,00
38224	MAYRES-SAVEL	Commune isolée			0,02	0,02	0,00
38254	MONTEYNARD	Commune isolée			0,02	0,02	0,00
38273	NANTES-EN-RATIER	Commune isolée			0,00	0,00	0,00
38313	PONSONNAS	Commune isolée			0,00	0,00	0,00
38326	PRUNIERES	Commune isolée			0,00	0,00	0,00
38361	SAINT-AREY	Commune isolée			0,01	0,01	0,00
38396	SAINT-HONORE	Commune isolée			0,04	0,04	0,00
38434	SAINT-ONDRAS	Commune isolée			0,02	0,02	0,00
38497	SOUSVILLE	Commune isolée			0,00	0,00	0,00
38507	TIGNIEU-JAMEYZIEU	Commune isolée			0,27	0,28	0,00
39031	AUXANGE	Commune isolée			0,00	0,00	0,00
39047	BELLEFONTAINE	Commune isolée			0,07	0,02	-0,04

Pièce jointe X

DGFIP - Bureau GF-3C

: TETE DE GROUPE - MONTANTS EN REFERENCE ET EN SIMULE PAR BLOC COMMUNI

CVAE millésime 2013 - Montants en M€

(cumul des versements perçus par les EPCI et les communes membres)

Légende : FPA fiscalité additionnelle CA communauté d'agglomération
 FPU fiscalité unique CC communauté de commune
 FPZ fiscalité de zone CU communauté urbaine

n° Siren EPCI ou code Insee Commune	Libellé EPCI ou libellé commune	EPCI ou Commune isolée	Option de l'EPCI	Forme juridique de l'EPCI	CVAE de référence	CVAE groupe	Ecart sim - ref
39096	CHAMPAGNEY	Commune isolée			0,00	0,00	0,00
39209	VAL-D'EPY	Commune isolée			0,00	0,00	0,00
39371	LA MOUILLE	Commune isolée			0,01	0,01	0,00
39430	PLUMONT	Commune isolée			0,00	0,00	0,00
39509	SENAUD	Commune isolée			0,00	0,00	0,00
40182	MEZOS	Commune isolée			0,01	0,01	0,00
40220	PECORADE	Commune isolée			0,01	0,01	0,00
41002	ANGE	Commune isolée			0,02	0,02	0,00
41081	FAYE	Commune isolée			0,00	0,00	0,00
41190	ROCE	Commune isolée			0,00	0,00	0,00
41229	SAINT-ROMAIN-SUR-CHER	Commune isolée			0,07	0,07	0,00
41291	VILLETRUN	Commune isolée			0,01	0,01	0,00
41294	VILLIERS-SUR-LOIR	Commune isolée			0,05	0,03	-0,02
42198	SAINT-ALBAN-LES-EAUX	Commune isolée			0,12	0,12	0,00
45008	ARTENAY	Commune isolée			0,22	0,22	0,00
45036	BOISMORAND	Commune isolée			0,02	0,02	0,00
45044	BOUGY-LEZ-NEUVILLE	Commune isolée			0,00	0,00	0,00
45046	BOULAY-LES-BARRES	Commune isolée			0,00	0,00	0,00
45055	BRICY	Commune isolée			0,00	0,00	0,00
45058	BUCY-LE-ROI	Commune isolée			0,00	0,00	0,00
45059	BUCY-SAINT-LIPHARD	Commune isolée			0,01	0,01	0,00
45062	CERCOTTES	Commune isolée			0,09	0,09	0,00
45063	CERDON	Commune isolée			0,01	0,01	0,00
45074	LA CHAPELLE-ONZERAIN	Commune isolée			0,00	0,00	0,00
45081	CHARSONVILLE	Commune isolée			0,01	0,01	0,00
45084	CHATENOY	Commune isolée			0,00	0,00	0,00
45092	CHEVILLON-SUR-HUILLARD	Commune isolée			0,02	0,02	0,00
45093	CHEVILLY	Commune isolée			0,13	0,13	0,00
45099	COINCES	Commune isolée			0,00	0,00	0,00
45134	EPIEDS-EN-BEAUCE	Commune isolée			0,05	0,05	0,00
45144	FEROLLES	Commune isolée			0,01	0,01	0,00
45152	GEMIGNY	Commune isolée			0,00	0,00	0,00
45154	GIDY	Commune isolée			0,42	0,42	0,00
45164	GUILLY	Commune isolée			0,01	0,01	0,00
45166	HUETRE	Commune isolée			0,00	0,00	0,00
45171	ISDES	Commune isolée			0,00	0,00	0,00
45184	LION-EN-SULLIAS	Commune isolée			0,00	0,00	0,00
45185	LOMBREUIL	Commune isolée			0,02	0,02	0,00
45216	MORMANT-SUR-VERNISSON	Commune isolée			0,02	0,02	0,00
45226	NEUVY-EN-SULLIAS	Commune isolée			0,01	0,01	0,00
45248	PATAY	Commune isolée			0,09	0,09	0,00
45266	RUAN	Commune isolée			0,00	0,00	0,00
45268	SAINT-AIGNAN-LE-JAILLARD	Commune isolée			0,00	0,00	0,00
45277	SAINT-FLORENT	Commune isolée			0,00	0,00	0,00
45293	SAINT-MAURICE-SUR-FESSARD	Commune isolée			0,00	0,00	0,00
45296	SAINT-PERAVY-LA-COLOMBE	Commune isolée			0,01	0,01	0,00
45297	SAINT-PERE-SUR-LOIRE	Commune isolée			0,06	0,06	0,00
45299	SAINT-SIGISMOND	Commune isolée			0,00	0,00	0,00
45312	SOLTERRE	Commune isolée			0,02	0,02	0,00
45313	SOUGY	Commune isolée			0,01	0,01	0,00
45315	SULLY-SUR-LOIRE	Commune isolée			0,79	0,73	-0,06
45326	TOURNOISIS	Commune isolée			0,02	0,02	0,00
45330	TRINAY	Commune isolée			0,00	0,00	0,00
45336	VIGLAIN	Commune isolée			0,01	0,01	0,00
45337	VILLAMBLAIN	Commune isolée			0,00	0,01	0,00
45340	VILLEMURLIN	Commune isolée			0,00	0,00	0,00
45341	VILLENEUVE-SUR-CONIE	Commune isolée			0,01	0,01	0,00
46018	LE BASTIT	Commune isolée			0,00	0,00	0,00
46198	MONTBRUN	Commune isolée			0,00	0,00	0,00
46227	PROMILHANES	Commune isolée			0,00	0,00	0,00
46323	USSEL	Commune isolée			0,00	0,00	0,00
47033	BOUDY-DE-BEAUREGARD	Commune isolée			0,00	0,00	0,00
47037	BOURNEL	Commune isolée			0,00	0,00	0,00
47051	CASTELCULIER	Commune isolée			0,21	0,21	0,00
47052	CASTELJALOUX	Commune isolée			0,21	0,21	0,01
47126	LACHAPELLE	Commune isolée			0,00	0,00	0,00
47191	MONTPOUILLAN	Commune isolée			0,05	0,05	0,00
47200	PARRANQUET	Commune isolée			0,00	0,00	0,00
47209	PONT-DU-CASSE	Commune isolée			0,18	0,18	0,00
47218	PUYSSERAMPION	Commune isolée			0,00	0,00	0,00
47223	RIVES	Commune isolée			0,01	0,01	0,00
47256	SAINT-MARTIN-DE-VILLEREAL	Commune isolée			0,01	0,01	0,00
47269	SAINT-PIERRE-DE-CLAIRAC	Commune isolée			0,00	0,00	0,00
47311	TOURLIAC	Commune isolée			0,00	0,00	0,00
48194	VIALAS	Commune isolée			0,00	0,00	0,00
50164	DOMJEAN	Commune isolée			0,05	0,07	0,02

Pièce jointe X

DGFIP - Bureau GF-3C

: TETE DE GROUPE - MONTANTS EN REFERENCE ET EN SIMULE PAR BLOC COMMUNI

CVAE millésime 2013 - Montants en M€

(cumul des versements perçus par les EPCI et les communes membres)

Légende :

FPA fiscalité additionnelle

CA

communauté d'agglomération

FPU fiscalité unique

CC

communauté de commune

FPZ fiscalité de zone

CU

communauté urbaine

n° Siren EPCI ou code Insee Commune	Libellé EPCI ou libellé commune	EPCI ou Commune isolée	Option de l'EPCI	Forme juridique de l'EPCI	CVAE de référence	CVAE groupe	Ecart sim - ref
50256	ISIGNY-LE-BUAT	Commune isolée			0,21	0,22	0,01
50453	SAINTE-CECILE	Commune isolée			0,16	0,16	0,00
50486	SAINT-JACQUES-DE-NEHOUE	Commune isolée			0,01	0,01	0,00
51018	ATHIS	Commune isolée			0,02	0,02	0,00
51041	BAUDEMONT	Commune isolée			0,00	0,00	0,00
51079	BOUZY	Commune isolée			0,03	0,03	0,00
51104	CERNAY-EN-DORMOIS	Commune isolée			0,00	0,00	0,00
51124	CHANTEMERLE	Commune isolée			0,00	0,00	0,00
51132	LES CHARMONTOIS	Commune isolée			0,00	0,00	0,00
51165	CONNANTRE	Commune isolée			0,26	0,26	0,00
51192	COURTHIEZY	Commune isolée			0,00	0,00	0,00
51195	COUVROT	Commune isolée			0,09	0,09	0,00
51233	ESCARDES	Commune isolée			0,00	0,00	0,00
51264	LE GAULT-SOIGNY	Commune isolée			0,00	0,00	0,00
51270	GIGNY-BUSSY	Commune isolée			0,00	0,00	0,00
51278	LES GRANDES-LOGES	Commune isolée			0,04	0,04	0,00
51286	HAUTEVILLE	Commune isolée			0,00	0,00	0,00
51292	HERPONT	Commune isolée			0,01	0,01	0,00
51324	LINTHES	Commune isolée			0,01	0,01	0,00
51349	MARGERIE-HANCOURT	Commune isolée			0,02	0,02	0,00
51363	MERLAUT	Commune isolée			0,01	0,01	0,00
51369	MOEURS-VERDEY	Commune isolée			0,00	0,00	0,00
51374	MONDEMENT-MONTGIVROUX	Commune isolée			0,00	0,00	0,00
51511	SAINT-QUENTIN-LE-VERGER	Commune isolée			0,00	0,00	0,00
51636	VILLERS-MARMERY	Commune isolée			0,02	0,02	0,00
51650	VOILEMONT	Commune isolée			0,00	0,00	0,00
52025	AUDELONCOURT	Commune isolée			0,00	0,00	0,00
52042	BEAUCHEMIN	Commune isolée			0,01	0,01	0,00
52047	BEURVILLE	Commune isolée			0,00	0,00	0,00
52074	BREUVANNES-EN-BASSIGNY	Commune isolée			0,02	0,02	0,00
52084	BUSSON	Commune isolée			0,00	0,00	0,00
52085	BUXIERES-LES-CLEFMONT	Commune isolée			0,00	0,00	0,00
52095	CHALVRAINES	Commune isolée			0,00	0,00	0,00
52129	CIREY-SUR-BLAISE	Commune isolée			0,01	0,01	0,00
52147	COURCELLES-EN-MONTAGNE	Commune isolée			0,01	0,01	0,00
52159	CUVES	Commune isolée			0,00	0,00	0,00
52183	ECOT-LA-COMBE	Commune isolée			0,00	0,00	0,00
52184	EFFINCOURT	Commune isolée			0,01	0,01	0,00
52217	GERMAINVILLIERS	Commune isolée			0,00	0,00	0,00
52219	GERMISAY	Commune isolée			0,00	0,00	0,00
52289	LIFFOL-LE-PETIT	Commune isolée			0,01	0,01	0,00
52291	LONGCHAMP	Commune isolée			0,00	0,00	0,00
52297	LUZY-SUR-MARNE	Commune isolée			0,01	0,01	0,00
52301	MAISONCELLES	Commune isolée			0,00	0,00	0,00
52312	MARDOR	Commune isolée			0,00	0,00	0,00
52319	MENNOUVEAUX	Commune isolée			0,00	0,00	0,00
52320	MERREY	Commune isolée			0,03	0,03	0,00
52349	NEUILLY-SUR-SUIZE	Commune isolée			0,00	0,00	0,00
52358	NOYERS	Commune isolée			0,01	0,01	0,00
52406	PRESSIGNY	Commune isolée			0,00	0,00	0,00
52407	PREZ-SOUS-LAFAUCHE	Commune isolée			0,00	0,00	0,00
52468	SEMILLY	Commune isolée			0,00	0,00	0,00
52489	THOL-LES-MILLIERES	Commune isolée			0,00	0,00	0,00
52514	VERBIESLES	Commune isolée			0,01	0,01	0,00
52518	VESAIGNES-SUR-MARNE	Commune isolée			0,01	0,01	0,00
53219	SAINT-GEORGES-BUTTAVENT	Commune isolée			0,02	0,02	0,00
54051	BATILLY	Commune isolée			0,75	0,75	0,00
54194	FILLIERES	Commune isolée			0,00	0,00	0,00
54221	GERBECOURT-ET-HAPLEMONT	Commune isolée			0,00	0,00	0,00
54266	HOUDREVILLE	Commune isolée			0,01	0,01	0,00
54372	MOIVRONS	Commune isolée			0,01	0,01	0,00
54415	PAGNY-SUR-MOSELLE	Commune isolée			0,15	0,14	0,00
54442	QUEVILLONCOURT	Commune isolée			0,01	0,01	0,00
54469	SAINTE-AIL	Commune isolée			0,19	0,19	0,00
54494	SAULXEROTTE	Commune isolée			0,00	0,00	0,00
54525	TIERCELET	Commune isolée			0,03	0,03	0,00
54546	VANDIERES	Commune isolée			0,07	0,07	0,00
54575	VILLERS-LA-MONTAGNE	Commune isolée			0,40	0,39	0,00
54577	VILLERS-LES-MOIVRONS	Commune isolée			0,00	0,00	0,00
54579	VILLERS-SOUS-PRENY	Commune isolée			0,01	0,01	0,00
55207	GERY	Commune isolée			0,00	0,00	0,00
55298	LOISEY-CULEY	Commune isolée			0,00	0,00	0,00
55326	MAULAN	Commune isolée			0,00	0,00	0,00
55372	NANCOIS-SUR-ORNAIN	Commune isolée			0,01	0,01	0,00
55376	NANTOIS	Commune isolée			0,00	0,00	0,00
55504	TANNOIS	Commune isolée			0,00	0,00	0,00

Pièce jointe X

DGFIP - Bureau GF-3C

: TETE DE GROUPE - MONTANTS EN REFERENCE ET EN SIMULE PAR BLOC COMMUNI

CVAE millésime 2013 - Montants en M€

(cumul des versements perçus par les EPCI et les communes membres)

Légende : FPA fiscalité additionnelle CA communauté d'agglomération
 FPU fiscalité unique CC communauté de commune
 FPZ fiscalité de zone CU communauté urbaine

n° Siren EPCI ou code Insee Commune	Libellé EPCI ou libellé commune	EPCI ou Commune isolée	Option de l'EPCI	Forme juridique de l'EPCI	CVAE de référence	CVAE groupe	Ecart sim - ref
55581	WILLERONCOURT	Commune isolée			0,00	0,00	0,00
56012	BEIGNON	Commune isolée			0,13	0,13	0,00
56085	HOEDIC	Commune isolée			0,00	0,00	0,00
56086	ILE-D'HOUAT	Commune isolée			0,01	0,01	0,00
56140	MOREAC	Commune isolée			0,41	0,39	-0,02
56186	QUIBERON	Commune isolée			0,35	0,37	0,02
56234	SAINT-PIERRE-QUIBERON	Commune isolée			0,03	0,03	0,00
57540	PHALSBOURG	Commune isolée			0,37	0,45	0,09
58135	ISENAY	Commune isolée			0,00	0,00	0,00
58160	MARZY	Commune isolée			0,15	0,16	0,01
58199	ONLAY	Commune isolée			0,00	0,00	0,00
58243	SAINT-GRATIEN-SAVIGNY	Commune isolée			0,00	0,00	0,00
59084	BLARINGHEM	Commune isolée			0,19	0,15	-0,04
59295	HAZEBROUCK	Commune isolée			0,96	0,94	-0,01
59466	PONT-A-MARCQ	Commune isolée			0,22	0,23	0,00
59634	WALLON-CAPPEL	Commune isolée			0,01	0,01	0,00
60116	BURY	Commune isolée			0,05	0,05	0,00
60130	CATENOY	Commune isolée			0,06	0,06	0,00
60142	LA CHAPELLE-EN-SERVAL	Commune isolée			0,16	0,16	0,00
60337	LACHELLE	Commune isolée			0,02	0,02	0,00
60432	MORTEFONTAINE	Commune isolée			0,04	0,04	0,00
60439	MOUY	Commune isolée			0,12	0,12	0,00
60482	ORRY-LA-VILLE	Commune isolée			0,04	0,04	0,00
60494	PLAILLY	Commune isolée			0,37	0,59	0,22
60616	SERIFONTAINE	Commune isolée			0,02	0,01	0,00
61034	BEAULIEU	Commune isolée			0,00	0,00	0,00
61081	CHAILLOUE	Commune isolée			0,07	0,07	0,00
61115	CONDEAU	Commune isolée			0,01	0,01	0,00
61121	COULIMER	Commune isolée			0,00	0,00	0,00
61168	LA FERTE-MACE	Commune isolée			0,30	0,31	0,00
61188	LA GENEVRAIE	Commune isolée			0,00	0,00	0,00
61299	MOUSSONVILLIERS	Commune isolée			0,00	0,00	0,00
61361	SAINT-ANDRE-DE-BRIOUZE	Commune isolée			0,00	0,00	0,00
61402	SAINT-HILAIRE-DE-BRIOUZE	Commune isolée			0,09	0,10	0,00
61422	LES ASPRES	Commune isolée			0,00	0,00	0,00
61483	BAGNOLES-DE-L'ORNE	Commune isolée			0,12	0,12	0,00
63011	ARS-LES-FAVETS	Commune isolée			0,00	0,00	0,00
63021	AUTHEZAT	Commune isolée			0,00	0,00	0,00
63062	BUXIERES-SOUS-MONTAIGUT	Commune isolée			0,00	0,00	0,00
63130	LA CROUZILLE	Commune isolée			0,00	0,00	0,00
63140	DURMIGNAT	Commune isolée			0,00	0,00	0,00
63180	JOZE	Commune isolée			0,02	0,02	0,00
63183	LABESSETTE	Commune isolée			0,00	0,00	0,00
63187	LAPEYROUSE	Commune isolée			0,01	0,01	0,00
63233	MONTAIGUT	Commune isolée			0,03	0,03	0,00
63243	MOUREUILLE	Commune isolée			0,00	0,00	0,00
63338	SAINT-ELOY-LES-MINES	Commune isolée			0,50	0,50	0,00
63399	SAINT-SULPICE	Commune isolée			0,01	0,01	0,00
63471	YOUX	Commune isolée			0,01	0,01	0,00
64108	BELLOCQ	Commune isolée			0,05	0,05	0,00
64287	LAAS	Commune isolée			0,00	0,00	0,00
64289	LA BASTIDE-CLAIRENCE	Commune isolée			0,01	0,01	0,00
65010	ANGOS	Commune isolée			0,00	0,00	0,00
65048	AURENSAN	Commune isolée			0,00	0,00	0,00
65062	BARBAZAN-DEBAT	Commune isolée			0,09	0,09	0,00
65072	BAZET	Commune isolée			0,11	0,11	0,00
65092	BEYREDE-JUMET	Commune isolée			0,05	0,05	0,00
65117	CADEILHAN-TRACHERE	Commune isolée			0,01	0,01	0,00
65121	CAMALES	Commune isolée			0,00	0,00	0,00
65146	CHIS	Commune isolée			0,01	0,01	0,00
65189	GAYAN	Commune isolée			0,00	0,00	0,00
65242	LACASSAGNE	Commune isolée			0,00	0,00	0,00
65244	LAGARDE	Commune isolée			0,00	0,00	0,00
65321	MONTIGNAC	Commune isolée			0,00	0,00	0,00
65350	OURSBELILLE	Commune isolée			0,00	0,00	0,00
65356	PERE	Commune isolée			0,00	0,00	0,00
65372	PUJO	Commune isolée			0,01	0,01	0,00
65406	SARNIGUET	Commune isolée			0,00	0,00	0,00
65414	SEGALAS	Commune isolée			0,00	0,00	0,00
65450	TRAMEZAIGUES	Commune isolée			0,00	0,00	0,00
65456	UGLAS	Commune isolée			0,00	0,00	0,00
66001	L'ALBERE	Commune isolée			0,00	0,00	0,00
66004	LES ANGLÉS	Commune isolée			0,04	0,04	0,00
66005	ANGOUSTRINE-VILLENEUVE-DES-ESCALDES	Commune isolée			0,01	0,01	0,00
66020	BOLQUERE	Commune isolée			0,03	0,03	0,00

Pièce jointe X

DGFIP - Bureau GF-3C

: TETE DE GROUPE - MONTANTS EN REFERENCE ET EN SIMULE PAR BLOC COMMUNI

CVAE millésime 2013 - Montants en M€

(cumul des versements perçus par les EPCI et les communes membres)

Légende :

FPA fiscalité additionnelle

CA

communauté d'agglomération

FPU fiscalité unique

CC

communauté de commune

FPZ fiscalité de zone

CU

communauté urbaine

n° Siren EPCI ou code Insee Commune	Libellé EPCI ou libellé commune	EPCI ou Commune isolée	Option de l'EPCI	Forme juridique de l'EPCI	CVAE de référence	CVAE groupe	Ecart sim - ref
66025	BOURG-MADAME	Commune isolée			0,04	0,04	0,00
66035	CAMPOUSSY	Commune isolée			0,00	0,00	0,00
66062	DORRES	Commune isolée			0,00	0,00	0,00
66063	LES CLUSES	Commune isolée			0,01	0,01	0,00
66064	EGAT	Commune isolée			0,02	0,02	0,00
66065	ELNE	Commune isolée			0,29	0,29	0,00
66100	LLO	Commune isolée			0,00	0,00	0,00
66137	LE PERTHUS	Commune isolée			0,01	0,01	0,00
66146	PORTA	Commune isolée			0,04	0,04	0,00
66151	PRATS-DE-SOURNIA	Commune isolée			0,00	0,00	0,00
66156	RABOUILLET	Commune isolée			0,00	0,00	0,00
66181	SAINTE-LEOCADIE	Commune isolée			0,00	0,00	0,00
67188	HEILIGENBERG	Commune isolée			0,01	0,01	0,00
67325	NIEDERHASLACH	Commune isolée			0,02	0,02	0,00
67342	OBERHASLACH	Commune isolée			0,03	0,03	0,00
67480	STILL	Commune isolée			0,01	0,01	0,00
68150	HUSSEREN-LES-CHATEAUX	Commune isolée			0,01	0,01	0,00
68318	SOULTZMATT	Commune isolée			0,05	0,05	0,00
68375	WITTELSHEIM	Commune isolée			0,48	0,53	0,05
69189	SAINTE-COLOMBE	Commune isolée			0,11	0,11	0,00
69270	CHAPONNAY	Commune isolée			0,96	1,01	0,05
69281	MARENNES	Commune isolée			0,12	0,12	0,00
69289	SAINT-PIERRE-DE-CHANDIEU	Commune isolée			0,55	0,55	0,00
69298	TOUSSIEU	Commune isolée			0,23	0,24	0,01
70022	ANGIREY	Commune isolée			0,00	0,00	0,00
70049	BARGES	Commune isolée			0,00	0,00	0,00
70087	BOURGUIGNON-LES-CONFLANS	Commune isolée			0,00	0,00	0,00
70095	BREUREY-LES-FAVERNEY	Commune isolée			0,00	0,00	0,00
70129	LA CHAPELLE-SAINT-QUILLAIN	Commune isolée			0,00	0,00	0,00
70136	CHARMOILLE	Commune isolée			0,01	0,02	0,01
70180	COURCHATON	Commune isolée			0,00	0,00	0,00
70185	CRESANCEY	Commune isolée			0,00	0,00	0,00
70210	ECROMAGNY	Commune isolée			0,00	0,00	0,00
70215	ERREVET	Commune isolée			0,00	0,00	0,00
70394	ONAY	Commune isolée			0,00	0,00	0,00
70528	VELESMES-ECHEVANNE	Commune isolée			0,01	0,01	0,00
70541	VELORCEY	Commune isolée			0,00	0,00	0,00
71022	BAUDEMONT	Commune isolée			0,04	0,04	0,00
71062	BRION	Commune isolée			0,00	0,00	0,00
71085	CHANGE	Commune isolée			0,00	0,00	0,00
71125	CHERIZET	Commune isolée			0,01	0,01	0,00
71188	EPERTULLY	Commune isolée			0,00	0,00	0,00
71222	GOURDON	Commune isolée			0,02	0,02	0,00
71251	LAIZY	Commune isolée			0,00	0,00	0,00
71350	PIERRECLOS	Commune isolée			0,03	0,03	0,00
71368	RECLESNE	Commune isolée			0,00	0,00	0,00
71372	ROMANECHÉ-THORINS	Commune isolée			0,12	0,12	0,00
71414	SAINTE-FORGEOT	Commune isolée			0,01	0,01	0,00
71435	SAINTE-JULIEN-SUR-DHEUNE	Commune isolée			0,01	0,01	0,00
71443	SAINTE-LOUP-GEANGES	Commune isolée			0,01	0,01	0,00
71491	SAINTE-YAN	Commune isolée			0,02	0,02	0,00
71588	VITRY-EN-CHAROLLAIS	Commune isolée			0,12	0,12	0,00
72054	CHAMPAGNE	Commune isolée			0,66	0,66	0,00
72214	NAUVAY	Commune isolée			0,00	0,00	0,00
72260	RUAUDIN	Commune isolée			0,18	0,19	0,00
73015	LES ALLUES	Commune isolée			0,46	0,47	0,01
73023	AUSSOIS	Commune isolée			0,04	0,04	0,00
73048	BONVILLARD	Commune isolée			0,00	0,00	0,00
73055	BOZEL	Commune isolée			0,08	0,08	0,00
73057	BRIDES-LES-BAINS	Commune isolée			0,10	0,10	0,00
73067	LA CHAMBRE	Commune isolée			0,12	0,12	0,00
73071	CHAMPAGNY-EN-VANOISE	Commune isolée			0,05	0,05	0,00
73074	LA CHAPELLE	Commune isolée			0,01	0,01	0,00
73083	LES CHAVANNES-EN-MAURIENNE	Commune isolée			0,01	0,01	0,00
73109	EPIERRE	Commune isolée			0,04	0,04	0,00
73113	FEISSONS-SUR-SALINS	Commune isolée			0,00	0,00	0,00
73117	FOURNEAUX	Commune isolée			0,06	0,05	-0,01
73119	FRENEY	Commune isolée			0,04	0,04	0,00
73157	MODANE	Commune isolée			0,37	0,35	-0,02
73161	MONTAGNY	Commune isolée			0,01	0,01	0,00
73163	MONTAIMONT	Commune isolée			0,00	0,00	0,00
73167	MONTGELLAFREY	Commune isolée			0,01	0,01	0,00
73173	MONTRICHER-ALBANNE	Commune isolée			0,16	0,16	0,00
73189	NOTRE-DAME-DU-CRUET	Commune isolée			0,00	0,00	0,00
73198	LA PERRIERE	Commune isolée			0,06	0,06	0,00
73201	PLANAY	Commune isolée			0,03	0,03	0,00

Pièce jointe X

DGFIP - Bureau GF-3C

: TETE DE GROUPE - MONTANTS EN REFERENCE ET EN SIMULE PAR BLOC COMMUNI

CVAE millésime 2013 - Montants en M€

(cumul des versements perçus par les EPCI et les communes membres)

Légende :

FPA fiscalité additionnelle

CA

communauté d'agglomération

FPU fiscalité unique

CC

communauté de commune

FPZ fiscalité de zone

CU

communauté urbaine

n° Siren EPCI ou code Insee Commune	Libellé EPCI ou libellé commune	EPCI ou Commune isolée	Option de l'EPCI	Forme juridique de l'EPCI	CVAE de référence	CVAE groupe	Ecart sim - ref
73203	PONTAMAFREY-MONTPASCAL	Commune isolée			0,06	0,06	0,00
73206	PRALOGNAN-LA-VANOISE	Commune isolée			0,06	0,06	0,00
73223	SAINT-ANDRE	Commune isolée			0,06	0,07	0,00
73224	SAINT-AVRE	Commune isolée			0,04	0,04	0,00
73227	SAINT-BON-TARENTEISE	Commune isolée			1,08	1,09	0,01
73231	SAINT-ETIENNE-DE-CUINES	Commune isolée			0,04	0,04	0,00
73235	SAINT-FRANCOIS-LONGCHAMP	Commune isolée			0,04	0,04	0,00
73241	SAINTE-HELENE-SUR-ISERE	Commune isolée			0,14	0,13	-0,01
73257	SAINT-MARTIN-DE-BELLEVILLE	Commune isolée			0,84	0,83	-0,01
73259	SAINT-MARTIN-SUR-LA-CHAMBRE	Commune isolée			0,01	0,00	0,00
73278	SAINT-REMY-DE-MAURIENNE	Commune isolée			0,06	0,06	0,00
74001	ABONDANCE	Commune isolée			0,05	0,05	0,00
74014	ARACHES-LA-FRASSE	Commune isolée			0,15	0,15	0,00
74032	BELLEVAUX	Commune isolée			0,02	0,02	0,00
74041	BONNEVAUX	Commune isolée			0,01	0,01	0,00
74048	BRETHONNE	Commune isolée			0,02	0,02	0,00
74058	LA CHAPELLE-D'ABONDANCE	Commune isolée			0,06	0,06	0,00
74063	CHATEL	Commune isolée			0,14	0,14	0,00
74064	CHATILLON-SUR-CLUSES	Commune isolée			0,01	0,01	0,00
74073	CHEVENOZ	Commune isolée			0,01	0,01	0,00
74081	CLUSES	Commune isolée			2,00	2,01	0,00
74083	COMBLOUX	Commune isolée			0,11	0,11	0,00
74085	LES CONTAMINES-MONTJOIE	Commune isolée			0,08	0,08	0,00
74089	CORDON	Commune isolée			0,03	0,03	0,00
74099	DEMI-QUARTIER	Commune isolée			0,07	0,07	0,00
74103	DOMANCY	Commune isolée			0,16	0,12	-0,04
74126	FESSY	Commune isolée			0,00	0,00	0,00
74134	LES GETS	Commune isolée			0,16	0,16	0,00
74155	LULLIN	Commune isolée			0,02	0,02	0,00
74156	LULLY	Commune isolée			0,01	0,01	0,00
74159	MAGLAND	Commune isolée			0,37	0,35	-0,01
74169	MARNAZ	Commune isolée			0,62	0,62	0,00
74173	MEGEVE	Commune isolée			0,53	0,55	0,01
74183	MIEUSSY	Commune isolée			0,03	0,03	0,00
74189	MONT-SAXONNEX	Commune isolée			0,01	0,01	0,00
74190	MORILLON	Commune isolée			0,04	0,05	0,01
74191	MORZINE	Commune isolée			0,55	0,55	0,00
74196	NANCY-SUR-CLUSES	Commune isolée			0,00	0,00	0,00
74208	PASSY	Commune isolée			0,60	0,61	0,01
74215	PRAZ-SUR-ARLY	Commune isolée			0,08	0,08	0,00
74221	LE REPOSOIR	Commune isolée			0,00	0,00	0,00
74222	REYVROZ	Commune isolée			0,01	0,01	0,00
74223	LA RIVIERE-ENVERSE	Commune isolée			0,01	0,01	0,00
74236	SAINT-GERVAIS-LES-BAINS	Commune isolée			0,30	0,27	-0,03
74252	SAINT-SIGISMOND	Commune isolée			0,00	0,00	0,00
74256	SALLANCHES	Commune isolée			1,17	1,18	0,01
74258	SAMOENS	Commune isolée			0,15	0,16	0,01
74264	SCIONZIER	Commune isolée			0,88	0,90	0,02
74273	SIXT-FER-A-CHEVAL	Commune isolée			0,03	0,03	0,00
74276	TANINGES	Commune isolée			0,11	0,12	0,00
74278	THEYZ	Commune isolée			0,76	0,76	0,00
74281	THONON-LES-BAINS	Commune isolée			1,77	1,80	0,03
74286	VACHERESSE	Commune isolée			0,01	0,01	0,00
74287	VAILLY	Commune isolée			0,01	0,01	0,00
74294	VERCHAIX	Commune isolée			0,01	0,01	0,00
75056	PARIS	Commune isolée			503,03	483,55	-19,48
77048	BOURRON-MARLOTTE	Commune isolée			0,09	0,09	0,00
77058	BUSSY-SAINT-GEORGES	Commune isolée			2,46	2,34	-0,12
77072	CHALAUTRE-LA-GRANDE	Commune isolée			0,00	0,00	0,00
77123	COMPANS	Commune isolée			0,65	1,56	0,91
77128	COUILLY-PONT-AUX-DAMES	Commune isolée			0,06	0,06	0,00
77136	COURQUETAINE	Commune isolée			0,00	0,00	0,00
77171	ESBLY	Commune isolée			0,06	0,06	0,00
77190	FONTAINS	Commune isolée			0,00	0,00	0,00
77294	MITRY-MORY	Commune isolée			2,17	2,12	-0,04
77307	MONTEVRAIN	Commune isolée			0,76	0,88	0,12
77315	MONTRY	Commune isolée			0,05	0,05	0,00
77318	MORTCERF	Commune isolée			0,02	0,02	0,00
77352	OZOUER-LE-VOULGIS	Commune isolée			0,03	0,03	0,00
77363	LE PIN	Commune isolée			0,09	0,10	0,01
77382	QUINCY-VOISINS	Commune isolée			0,19	0,19	0,00
77386	RECLOSES	Commune isolée			0,00	0,00	0,00
77470	TOURNAN-EN-BRIE	Commune isolée			0,62	0,62	0,00
77514	VILLEPARISIS	Commune isolée			0,68	0,67	-0,01
78005	ACHERES	Commune isolée			0,58	0,60	0,02
78007	AIGREMONT	Commune isolée			0,01	0,01	0,00

Pièce jointe X

DGFIP - Bureau GF-3C

: TETE DE GROUPE - MONTANTS EN REFERENCE ET EN SIMULE PAR BLOC COMMUNI

CVAE millésime 2013 - Montants en M€

(cumul des versements perçus par les EPCI et les communes membres)

Légende :

FPA fiscalité additionnelle

CA

communauté d'agglomération

FPU fiscalité unique

CC

communauté de commune

FPZ fiscalité de zone

CU

communauté urbaine

n° Siren EPCI ou code Insee Commune	Libellé EPCI ou libellé commune	EPCI ou Commune isolée	Option de l'EPCI	Forme juridique de l'EPCI	CVAE de référence	CVAE groupe	Ecart sim - ref
78013	ANDELU	Commune isolée			0,00	0,00	0,00
78034	AUTEUIL	Commune isolée			0,02	0,02	0,00
78036	AUTOUILLET	Commune isolée			0,00	0,00	0,00
78049	BAZEMONT	Commune isolée			0,01	0,01	0,00
78050	BAZOCHES-SUR-GUYONNE	Commune isolée			0,01	0,01	0,00
78053	BEHOUST	Commune isolée			0,01	0,01	0,00
78084	BOISSY-SANS-AVOIR	Commune isolée			0,01	0,01	0,00
78087	BONNELLES	Commune isolée			0,04	0,04	0,00
78120	BULLION	Commune isolée			0,02	0,02	0,00
78125	LA CELLE-LES-BORDES	Commune isolée			0,02	0,02	0,00
78128	CERNAY-LA-VILLE	Commune isolée			0,03	0,03	0,00
78133	CHAMBOURCY	Commune isolée			0,84	0,85	0,01
78143	CHATEAUFORT	Commune isolée			0,03	0,03	0,00
78152	CHAVENAY	Commune isolée			0,06	0,06	-0,01
78158	LE CHESNAY	Commune isolée			1,82	1,85	0,03
78160	CHEVREUSE	Commune isolée			0,26	0,25	0,00
78162	CHOISEL	Commune isolée			0,00	0,00	0,00
78165	LES CLAYES-SOUS-BOIS	Commune isolée			0,94	0,96	0,02
78168	COIGNIERES	Commune isolée			1,39	1,42	0,03
78172	CONFLANS-SAINTE-HONORINE	Commune isolée			1,36	1,32	-0,05
78189	CRESPIERES	Commune isolée			0,04	0,04	0,00
78193	DAMPIERRE-EN-YVELINES	Commune isolée			0,01	0,01	0,00
78196	DAVRON	Commune isolée			0,01	0,01	0,00
78206	ECQUEVILLY	Commune isolée			0,31	0,31	0,00
78224	L'ETANG-LA-VILLE	Commune isolée			0,04	0,04	0,00
78227	EVEQUEMONT	Commune isolée			0,07	0,07	0,00
78233	FEUCHEROLLES	Commune isolée			0,12	0,12	0,00
78236	FLEXANVILLE	Commune isolée			0,01	0,01	0,00
78245	FONTENAY-MAUVOISIN	Commune isolée			0,01	0,01	0,00
78246	FONTENAY-SAINT-PERE	Commune isolée			0,00	0,00	0,00
78251	FOURQUEUX	Commune isolée			0,21	0,21	0,00
78261	GAILLON-SUR-MONTCIENT	Commune isolée			0,01	0,01	0,00
78262	GALLUIS	Commune isolée			0,05	0,05	0,00
78263	GAMBAIS	Commune isolée			0,05	0,05	0,00
78264	GAMBAISEUIL	Commune isolée			0,00	0,00	0,00
78265	GARANCIERES	Commune isolée			0,05	0,05	0,00
78267	GARGENVILLE	Commune isolée			0,34	0,34	0,00
78278	GOUPILLIERES	Commune isolée			0,03	0,03	0,00
78289	GROSROUVRE	Commune isolée			0,01	0,01	0,00
78290	GUERNES	Commune isolée			0,02	0,02	0,00
78296	GUITRANCOURT	Commune isolée			0,08	0,08	0,00
78299	HARDRICOURT	Commune isolée			0,13	0,14	0,01
78302	LA HAUTEVILLE	Commune isolée			0,00	0,00	0,00
78305	HERBEVILLE	Commune isolée			0,00	0,00	0,00
78314	ISSOU	Commune isolée			0,07	0,09	0,01
78329	LAINVILLE-EN-VEXIN	Commune isolée			0,03	0,03	0,00
78334	LEVIS-SAINT-NOM	Commune isolée			0,01	0,01	0,00
78335	LIMAY	Commune isolée			0,86	0,89	0,02
78349	LONGVILLIERS	Commune isolée			0,02	0,02	0,00
78358	MAISONS-LAFFITTE	Commune isolée			0,98	0,97	-0,01
78364	MARCO	Commune isolée			0,01	0,01	0,00
78366	MAREIL-LE-GUYON	Commune isolée			0,01	0,01	0,00
78367	MAREIL-MARLY	Commune isolée			0,07	0,07	0,00
78368	MAREIL-SUR-MAULDRE	Commune isolée			0,03	0,03	0,00
78372	MARLY-LE-ROI	Commune isolée			2,21	2,25	0,05
78380	MAULE	Commune isolée			0,17	0,17	0,00
78382	MAURECOURT	Commune isolée			0,07	0,07	0,00
78383	MAUREPAS	Commune isolée			1,75	1,64	-0,10
78389	MERE	Commune isolée			0,19	0,19	0,01
78396	LE MESNIL-LE-ROI	Commune isolée			0,15	0,15	0,00
78397	LE MESNIL-SAINT-DENIS	Commune isolée			0,18	0,18	0,00
78398	LES MESNULS	Commune isolée			0,03	0,03	0,00
78404	MILLEMONT	Commune isolée			0,00	0,00	0,00
78406	MILON-LA-CHAPELLE	Commune isolée			0,00	0,00	0,00
78415	MONTAINVILLE	Commune isolée			0,02	0,02	0,00
78416	MONTALET-LE-BOIS	Commune isolée			0,00	0,00	0,00
78420	MONTFORT-L'AMAURY	Commune isolée			0,12	0,12	0,00
78440	LES MUREAUX	Commune isolée			2,97	2,91	-0,06
78443	NEAUPHLE-LE-VIEUX	Commune isolée			0,00	0,00	0,00
78481	LE PECQ	Commune isolée			1,17	1,18	0,01
78490	PLAISIR	Commune isolée			2,65	2,64	-0,01
78498	POISSY	Commune isolée			3,43	3,46	0,03
78502	LE PORT-MARLY	Commune isolée			0,34	0,34	0,01
78503	PORT-VILLEZ	Commune isolée			0,00	0,00	0,00
78513	LA QUEUE-LES-YVELINES	Commune isolée			0,10	0,10	0,00
78522	ROCHFORT-EN-YVELINES	Commune isolée			0,02	0,02	0,00

Pièce jointe X

DGFIP - Bureau GF-3C

: TETE DE GROUPE - MONTANTS EN REFERENCE ET EN SIMULE PAR BLOC COMMUNI

CVAE millésime 2013 - Montants en M€

(cumul des versements perçus par les EPCI et les communes membres)

Légende : FPA fiscalité additionnelle CA communauté d'agglomération
 FPU fiscalité unique CC communauté de commune
 FPZ fiscalité de zone CU communauté urbaine

n° Siren EPCI ou code Insee Commune	Libellé EPCI ou libellé commune	EPCI ou Commune isolée	Option de l'EPCI	Forme juridique de l'EPCI	CVAE de référence	CVAE groupe	Ecart sim - ref
78530	ROSAY	Commune isolée			0,00	0,00	0,00
78548	SAINT-FORGET	Commune isolée			0,00	0,00	0,00
78551	SAINT-GERMAIN-EN-LAYE	Commune isolée			3,75	3,20	-0,55
78561	SAINT-LAMBERT	Commune isolée			0,03	0,03	0,00
78567	SAINT-MARTIN-LA-GARENNE	Commune isolée			0,02	0,02	0,00
78571	SAINT-NOM-LA-BRETECHE	Commune isolée			0,19	0,19	0,00
78575	SAINT-REMY-LES-CHEVREUSE	Commune isolée			0,42	0,41	-0,02
78576	SAINT-REMY-L'HONORE	Commune isolée			0,03	0,03	0,00
78590	SENLISSE	Commune isolée			0,01	0,01	0,00
78616	THOIRY	Commune isolée			0,07	0,07	0,00
78623	LE TREMBLAY-SUR-MAULDRE	Commune isolée			0,02	0,02	0,00
78640	VELIZY-VILLACOUBLAY	Commune isolée			14,34	14,42	0,08
78653	VICQ	Commune isolée			0,02	0,02	0,00
78674	VILLEPREUX	Commune isolée			0,19	0,19	0,00
78677	VILLETTE	Commune isolée			0,01	0,01	0,00
78681	VILLIERS-LE-MAHIEU	Commune isolée			0,04	0,04	0,00
79008	AMAILLOUX	Commune isolée			0,02	0,02	0,00
79145	LAGEON	Commune isolée			0,00	0,00	0,00
79255	SAINT-GERMAIN-DE-LONGUE-CHAUME	Commune isolée			0,01	0,01	0,00
79347	VIENNAY	Commune isolée			0,01	0,01	0,00
80743	SUZANNE	Commune isolée			0,00	0,00	0,00
81036	BOUT-DU-PONT-DE-LARN	Commune isolée			0,18	0,18	0,00
81146	LIVERS-CAZELLES	Commune isolée			0,00	0,00	0,00
81162	MAURENS-SCOPONT	Commune isolée			0,05	0,05	0,00
81263	SAINT-MARTIN-LAGUEPIE	Commune isolée			0,01	0,01	0,00
81269	SAINT-SALVY-DE-LA-BALME	Commune isolée			0,04	0,04	0,00
81319	VILLENEUVE-SUR-VERE	Commune isolée			0,00	0,00	0,00
82019	BOUDOU	Commune isolée			0,00	0,00	0,00
82028	CANALS	Commune isolée			0,05	0,05	0,00
82042	CAZES-MONDENARD	Commune isolée			0,02	0,02	0,00
82051	DURFORT-LACAPELETTE	Commune isolée			0,01	0,01	0,00
82057	FABAS	Commune isolée			0,00	0,00	0,00
82099	LIZAC	Commune isolée			0,00	0,00	0,00
82127	MONTESQUIEU	Commune isolée			0,01	0,01	0,00
82142	POMPIGNAN	Commune isolée			0,01	0,01	0,00
82154	SAINT-AMANS-DE-PELLAGAL	Commune isolée			0,00	0,00	0,00
83001	LES ADRETS-DE-L'ESTEREL	Commune isolée			0,06	0,06	0,00
83002	AIGUINES	Commune isolée			0,01	0,01	0,00
83005	ARTIGNOSC-SUR-VERDON	Commune isolée			0,00	0,00	0,00
83007	AUPS	Commune isolée			0,06	0,06	0,00
83008	BAGNOLS-EN-FORET	Commune isolée			0,04	0,04	0,00
83014	BAUDINARD-SUR-VERDON	Commune isolée			0,00	0,00	0,00
83015	BAUDUEN	Commune isolée			0,02	0,02	0,00
83036	CAVALAIRE-SUR-MER	Commune isolée			0,30	0,29	-0,01
83042	COGOLIN	Commune isolée			0,50	0,51	0,00
83043	COLLOBRIERES	Commune isolée			0,02	0,02	0,00
83048	LA CROIX-VALMER	Commune isolée			0,16	0,17	0,00
83063	LA GARDE-FREINET	Commune isolée			0,00	0,00	0,00
83065	GASSIN	Commune isolée			0,50	0,50	0,00
83068	GRIMAUD	Commune isolée			0,56	0,55	0,00
83070	LE LAVANDOU	Commune isolée			0,37	0,37	0,00
83078	MOISSAC-BELLEVUE	Commune isolée			0,00	0,00	0,00
83079	LA MOLE	Commune isolée			0,08	0,10	0,01
83094	LE PLAN-DE-LA-TOUR	Commune isolée			0,05	0,05	0,00
83101	RAMATUELLE	Commune isolée			0,34	0,34	0,00
83102	REGUSSE	Commune isolée			0,02	0,02	0,00
83115	SAINTE-MAXIME	Commune isolée			0,77	0,77	0,00
83119	SAINT-TROPEZ	Commune isolée			1,10	1,11	0,00
83121	SALERNES	Commune isolée			0,11	0,11	0,00
83122	LES SALLES-SUR-VERDON	Commune isolée			0,02	0,02	0,00
83123	SANARY-SUR-MER	Commune isolée			0,46	0,47	0,01
83128	SILLANS-LA-CASCADE	Commune isolée			0,00	0,00	0,00
83139	TOURTOUR	Commune isolée			0,01	0,01	0,00
83147	VERIGNON	Commune isolée			0,00	0,00	0,00
83149	VILLECROZE	Commune isolée			0,01	0,01	0,00
83152	RAYOL-CANADEL-SUR-MER	Commune isolée			0,04	0,04	0,00
84013	BEAUMETTES	Commune isolée			0,01	0,01	0,00
84023	BUOUX	Commune isolée			0,00	0,00	0,00
84050	GORDES	Commune isolée			0,09	0,09	0,00
84057	JOUCAS	Commune isolée			0,01	0,01	0,00
84061	LAGARDE-PAREOL	Commune isolée			0,01	0,01	0,00
84087	ORANGE	Commune isolée			1,87	1,86	-0,02
84117	SAINT-ROMAN-DE-MALEGARDE	Commune isolée			0,00	0,00	0,00
85001	L'AIGUILLON-SUR-MER	Commune isolée			0,06	0,06	0,00
85039	LA BRUFFIERE	Commune isolée			0,27	0,27	0,00
85058	CHASNAIS	Commune isolée			0,07	0,07	0,00

Pièce jointe X

DGFIP - Bureau GF-3C

: TETE DE GROUPE - MONTANTS EN REFERENCE ET EN SIMULE PAR BLOC COMMUNI

CVAE millésime 2013 - Montants en M€

(cumul des versements perçus par les EPCI et les communes membres)

Légende : FPA fiscalité additionnelle CA communauté d'agglomération
 FPU fiscalité unique CC communauté de commune
 FPZ fiscalité de zone CU communauté urbaine

n° Siren EPCI ou code Insee Commune	Libellé EPCI ou libellé commune	EPCI ou Commune isolée	Option de l'EPCI	Forme juridique de l'EPCI	CVAE de référence	CVAE groupe	Ecart sim - ref
85076	CUGAND	Commune isolée			0,10	0,10	0,00
85113	L'ILE-D'YEU	Commune isolée			0,17	0,17	0,00
85159	NALLIERS	Commune isolée			0,06	0,06	0,00
85185	PUYRAVAULT	Commune isolée			0,00	0,00	0,00
85294	LA TRANCHE-SUR-MER	Commune isolée			0,16	0,16	0,00
85307	LA FAUTE-SUR-MER	Commune isolée			0,02	0,02	0,00
86020	BELLEFONDS	Commune isolée			0,00	0,00	0,00
86077	CIVAUX	Commune isolée			1,51	1,51	-0,01
86233	VALDIVIENNE	Commune isolée			0,04	0,04	0,01
87052	LA CROIX-SUR-GARTEMPE	Commune isolée			0,00	0,00	0,00
87099	MOISSANNES	Commune isolée			0,01	0,01	0,00
87138	SAINT-BONNET-BRIANCE	Commune isolée			0,00	0,00	0,00
87144	SAINT-GENEST-SUR-ROSELLE	Commune isolée			0,00	0,00	0,00
87181	SAINT-SULPICE-LAURIERE	Commune isolée			0,01	0,01	0,00
88015	ATTIGNEVILLE	Commune isolée			0,00	0,00	0,00
88024	AVRAINVILLE	Commune isolée			0,00	0,00	0,00
88036	BARVILLE	Commune isolée			0,00	0,00	0,00
88039	BAUDRICOURT	Commune isolée			0,03	0,03	0,00
88042	BAZIEN	Commune isolée			0,00	0,00	0,00
88043	BAZOILLES-ET-MENIL	Commune isolée			0,00	0,00	0,00
88044	BAZOILLES-SUR-MEUSE	Commune isolée			0,00	0,00	0,00
88084	CHAMAGNE	Commune isolée			0,01	0,01	0,00
88092	CHARMOIS-L'ORGUEILLEUX	Commune isolée			0,00	0,00	0,00
88110	CLEZENTAIN	Commune isolée			0,00	0,00	0,00
88119	CRAINVILLIERS	Commune isolée			0,00	0,00	0,00
88139	DOMBASLE-EN-XAINTOIS	Commune isolée			0,01	0,01	0,00
88144	DOMEVRE-SOUS-MONTFORT	Commune isolée			0,00	0,00	0,00
88156	DONCIERES	Commune isolée			0,00	0,00	0,00
88157	DOUNOUX	Commune isolée			0,01	0,01	0,00
88158	ELOYES	Commune isolée			0,39	0,40	0,00
88159	ENTRE-DEUX-EAUX	Commune isolée			0,00	0,00	0,00
88163	ESSEGNEY	Commune isolée			0,00	0,01	0,00
88166	EVAUX-ET-MENIL	Commune isolée			0,00	0,00	0,00
88173	FLOREMONT	Commune isolée			0,00	0,00	0,00
88189	FREVILLE	Commune isolée			0,00	0,00	0,00
88194	GEMMELAINCOURT	Commune isolée			0,00	0,00	0,00
88212	GRAND	Commune isolée			0,00	0,00	0,00
88229	HARCHECHAMP	Commune isolée			0,00	0,00	0,00
88231	HAREVILLE	Commune isolée			0,00	0,00	0,00
88242	HOUEVILLE	Commune isolée			0,00	0,00	0,00
88249	JAINVILLOTTE	Commune isolée			0,01	0,01	0,00
88259	LANDAVILLE	Commune isolée			0,01	0,01	0,00
88260	LANGLEY	Commune isolée			0,04	0,05	0,01
88265	LEMMECOURT	Commune isolée			0,00	0,00	0,00
88285	MANDRES-SUR-VAIR	Commune isolée			0,02	0,02	0,00
88298	MENARMONT	Commune isolée			0,00	0,00	0,00
88299	MENIL-EN-XAINTOIS	Commune isolée			0,00	0,00	0,00
88301	MENIL-SUR-BELVITTE	Commune isolée			0,00	0,00	0,00
88309	MONTHUREUX-LE-SEC	Commune isolée			0,00	0,00	0,00
88325	LA NEUVEVILLE-SOUS-MONTFORT	Commune isolée			0,01	0,01	0,00
88333	NOSSONCOURT	Commune isolée			0,00	0,00	0,00
88338	ORTONCOURT	Commune isolée			0,00	0,00	0,00
88344	PARGNY-SOUS-MUREAU	Commune isolée			0,00	0,00	0,00
88354	PONT-SUR-MADON	Commune isolée			0,00	0,00	0,00
88390	ROBECOURT	Commune isolée			0,01	0,01	0,00
88400	ROUVRES-EN-XAINTOIS	Commune isolée			0,00	0,00	0,00
88401	ROUVRES-LA-CHETIVE	Commune isolée			0,01	0,01	0,00
88410	SAINTE-BARBE	Commune isolée			0,00	0,00	0,00
88413	SAINT-DIE-DES-VOSGES	Commune isolée			1,09	1,10	0,01
88427	SAINT-MENGE	Commune isolée			0,02	0,02	0,00
88430	SAINT-OUEN-LES-PAREY	Commune isolée			0,01	0,01	0,00
88458	SOCOURT	Commune isolée			0,00	0,00	0,00
88461	SURIAUVILLE	Commune isolée			0,00	0,00	0,00
88464	TENDON	Commune isolée			0,00	0,00	0,00
88466	THEY-SOUS-MONTFORT	Commune isolée			0,00	0,00	0,00
88472	THUILLIERES	Commune isolée			0,00	0,00	0,00
88477	TRAMPOT	Commune isolée			0,00	0,00	0,00
88484	UZEMAIN	Commune isolée			0,01	0,01	0,00
88489	VALLEROY-AUX-SAULES	Commune isolée			0,00	0,00	0,00
88490	VALLEROY-LE-SEC	Commune isolée			0,00	0,00	0,00
88492	LE VALTIN	Commune isolée			0,01	0,01	0,00
88509	VILLONCOURT	Commune isolée			0,00	0,00	0,00
88513	VINCEY	Commune isolée			0,07	0,07	0,00
89018	ARMEAU	Commune isolée			0,01	0,01	0,00
89035	BELLECHAUME	Commune isolée			0,00	0,00	0,00
89048	BOEURS-EN-OTHE	Commune isolée			0,00	0,00	0,00

Pièce jointe X

DGFIP - Bureau GF-3C

: TETE DE GROUPE - MONTANTS EN REFERENCE ET EN SIMULE PAR BLOC COMMUNI

CVAE millésime 2013 - Montants en M€

(cumul des versements perçus par les EPCI et les communes membres)

Légende :

FPA fiscalité additionnelle

CA

communauté d'agglomération

FPU fiscalité unique

CC

communauté de commune

FPZ fiscalité de zone

CU

communauté urbaine

n° Siren EPCI ou code Insee Commune	Libellé EPCI ou libellé commune	EPCI ou Commune isolée	Option de l'EPCI	Forme juridique de l'EPCI	CVAE de référence	CVAE groupe	Ecart sim - ref
89051	LES BORDES	Commune isolée			0,00	0,00	0,00
89055	BRIENON-SUR-ARMANCON	Commune isolée			0,07	0,08	0,01
89060	BUSSY-LE-REPOS	Commune isolée			0,00	0,00	0,00
89069	CHAILLEY	Commune isolée			0,10	0,10	0,00
89076	CHAMPLOST	Commune isolée			0,01	0,01	0,00
89094	CHAUMOT	Commune isolée			0,00	0,00	0,00
89098	CHENEY	Commune isolée			0,00	0,00	0,00
89113	COLLEMIERS	Commune isolée			0,01	0,01	0,00
89122	COURGENAY	Commune isolée			0,00	0,00	0,00
89133	CUDOT	Commune isolée			0,01	0,01	0,00
89137	DANNEMOINE	Commune isolée			0,00	0,00	0,00
89142	DIXMONT	Commune isolée			0,00	0,00	0,00
89155	ESCOLIVES-SAINTE-CAMILLE	Commune isolée			0,02	0,02	0,00
89156	ESNON	Commune isolée			0,00	0,00	0,00
89160	ETIGNY	Commune isolée			0,03	0,04	0,01
89172	FONTAINE-LA-GAILLARDE	Commune isolée			0,00	0,00	0,00
89200	HAUTERIVE	Commune isolée			0,01	0,01	0,00
89201	HERY	Commune isolée			0,14	0,15	0,00
89214	LAILLY	Commune isolée			0,00	0,00	0,00
89240	MALAY-LE-PETIT	Commune isolée			0,01	0,01	0,00
89245	MARSANGY	Commune isolée			0,00	0,00	0,00
89249	MERCY	Commune isolée			0,00	0,00	0,00
89261	MOLINONS	Commune isolée			0,03	0,03	0,00
89277	NITRY	Commune isolée			0,04	0,04	0,00
89278	NOE	Commune isolée			0,00	0,00	0,00
89288	PAROY-EN-OTHE	Commune isolée			0,00	0,00	0,00
89291	PASSY	Commune isolée			0,00	0,00	0,00
89308	PONT-SUR-VANNE	Commune isolée			0,00	0,00	0,00
89312	PRECY-LE-SEC	Commune isolée			0,00	0,00	0,00
89313	PRECY-SUR-VRIN	Commune isolée			0,02	0,02	0,00
89327	ROUSSON	Commune isolée			0,02	0,02	0,00
89342	SAINT-DENIS	Commune isolée			0,17	0,17	0,00
89348	SAINT-JULIEN-DU-SAULT	Commune isolée			0,57	0,57	0,00
89350	SAINT-LOUP-D'ORDON	Commune isolée			0,01	0,01	0,00
89353	SAINT-MARTIN-D'ORDON	Commune isolée			0,00	0,00	0,00
89359	SAINT-MAURICE-AUX-RICHES-HOMMES	Commune isolée			0,00	0,00	0,00
89366	SAINT-ROMAIN-LE-PREUX	Commune isolée			0,00	0,00	0,00
89373	SALIGNY	Commune isolée			0,08	0,07	-0,01
89388	SEPEAUX	Commune isolée			0,01	0,01	0,00
89399	SOUCY	Commune isolée			0,05	0,05	0,00
89436	VENIZY	Commune isolée			0,00	0,00	0,00
89440	VERLIN	Commune isolée			0,01	0,01	0,00
89443	VERON	Commune isolée			0,05	0,05	0,00
89464	VILLENEUVE-SUR-YONNE	Commune isolée			0,19	0,19	-0,01
89468	VILLEVALLIER	Commune isolée			0,02	0,02	0,00
89471	VILLIERS-LOUIS	Commune isolée			0,00	0,00	0,00
89479	VINCELOTES	Commune isolée			0,00	0,00	0,00
89483	VOISINES	Commune isolée			0,00	0,00	0,00
90007	BANVILLARS	Commune isolée			0,00	0,00	0,00
90020	BUC	Commune isolée			0,00	0,00	0,00
90056	JONCHEREY	Commune isolée			0,01	0,01	0,00
90096	THIANCOURT	Commune isolée			0,00	0,00	0,00
90098	URCEREY	Commune isolée			0,00	0,00	0,00
91001	ABBEVILLE-LA-RIVIERE	Commune isolée			0,00	0,00	0,00
91016	ANGERVILLE	Commune isolée			0,20	0,20	0,00
91022	ARRANCOURT	Commune isolée			0,00	0,00	0,00
91069	BOIGNEVILLE	Commune isolée			0,01	0,01	0,00
91079	BOISSY-LA-RIVIERE	Commune isolée			0,00	0,00	0,00
91099	BOUTIGNY-SUR-ESSONNE	Commune isolée			0,10	0,10	0,00
91112	BROUY	Commune isolée			0,00	0,00	0,00
91121	BUNO-BONNEVAUX	Commune isolée			0,01	0,01	0,00
91131	CHALOU-MOULINEUX	Commune isolée			0,00	0,00	0,00
91137	CHAMPMOTTEUX	Commune isolée			0,00	0,00	0,00
91184	COURDIMANCHE-SUR-ESSONNE	Commune isolée			0,00	0,00	0,00
91222	ESTOUCHES	Commune isolée			0,00	0,00	0,00
91240	FONTAINE-LA-RIVIERE	Commune isolée			0,00	0,00	0,00
91273	GIRONVILLE-SUR-ESSONNE	Commune isolée			0,00	0,00	0,00
91294	GUILLERVAL	Commune isolée			0,02	0,02	0,00
91339	LINAS	Commune isolée			0,31	0,32	0,00
91359	MAISSE	Commune isolée			0,14	0,13	-0,01
91363	MARCOUSSIS	Commune isolée			0,91	0,92	0,01
91390	MEREVILLE	Commune isolée			0,16	0,14	-0,02
91412	MONDEVILLE	Commune isolée			0,00	0,00	0,00
91414	MONNERVILLE	Commune isolée			0,02	0,02	0,00
91507	PRUNAY-SUR-ESSONNE	Commune isolée			0,02	0,02	0,00

Pièce jointe X

DGFIP - Bureau GF-3C

: TETE DE GROUPE - MONTANTS EN REFERENCE ET EN SIMULE PAR BLOC COMMUNI

CVAE millésime 2013 - Montants en M€

(cumul des versements perçus par les EPCI et les communes membres)

Légende :

FPA fiscalité additionnelle

CA

communauté d'agglomération

FPU fiscalité unique

CC

communauté de commune

FPZ fiscalité de zone

CU

communauté urbaine

n° Siren EPCI ou code Insee Commune	Libellé EPCI ou libellé commune	EPCI ou Commune isolée	Option de l'EPCI	Forme juridique de l'EPCI	CVAE de référence	CVAE groupe	Ecart sim - ref
91511	PUSSAY	Commune isolée			0,05	0,05	0,00
91533	SACLAS	Commune isolée			0,04	0,04	0,00
91544	SAINT-CYR-LA-RIVIERE	Commune isolée			0,01	0,01	0,00
91589	SAVIGNY-SUR-ORGE	Commune isolée			0,62	0,62	0,00
91613	CONGERVILLE-THIONVILLE	Commune isolée			0,00	0,00	0,00
91654	VIDELLES	Commune isolée			0,01	0,01	0,00
91692	LES ULIS	Commune isolée			4,83	4,81	-0,02
92004	ASNIERES-SUR-SEINE	Commune isolée			5,34	5,31	-0,04
92009	BOIS-COLOMBES	Commune isolée			6,90	6,86	-0,04
92024	CLICHY	Commune isolée			11,52	10,89	-0,64
92025	COLOMBES	Commune isolée			7,91	7,81	-0,09
92035	LA GARENNE-COLOMBES	Commune isolée			2,05	2,04	-0,01
92036	GENNEVILLIERS	Commune isolée			10,35	11,08	0,73
92044	LEVALLOIS-PERRET	Commune isolée			22,60	23,07	0,47
92047	MARNES-LA-COQUETTE	Commune isolée			0,30	0,30	0,00
92051	NEUILLY-SUR-SEINE	Commune isolée			23,18	21,09	-2,09
92078	VILLENEUVE-LA-GARENNE	Commune isolée			1,67	1,73	0,06
93005	AULNAY-SOUS-BOIS	Commune isolée			4,67	4,40	-0,26
93007	LE BLANC-MESNIL	Commune isolée			1,95	1,86	-0,09
93015	COUBRON	Commune isolée			0,11	0,11	0,00
93032	GAGNY	Commune isolée			0,36	0,34	-0,01
93033	GOURNAY-SUR-MARNE	Commune isolée			0,14	0,14	0,00
93046	LIVRY-GARGAN	Commune isolée			1,13	1,13	0,00
93049	NEUILLY-PLAISANCE	Commune isolée			0,98	0,96	-0,02
93050	NEUILLY-SUR-MARNE	Commune isolée			1,47	1,47	0,01
93051	NOISY-LE-GRAND	Commune isolée			7,47	6,47	-1,00
93057	LES PAVILLONS-SOUS-BOIS	Commune isolée			0,71	0,70	-0,01
93062	LE RAINCY	Commune isolée			0,51	0,50	-0,01
93064	ROSNY-SOUS-BOIS	Commune isolée			3,02	3,05	0,03
93070	SAINT-OUEN	Commune isolée			9,70	9,50	-0,20
93074	VAUJOURS	Commune isolée			0,46	0,46	0,01
93077	VILLEMOMBLE	Commune isolée			0,66	0,69	0,03
94001	ABLON-SUR-SEINE	Commune isolée			0,05	0,05	0,00
94011	BONNEUIL-SUR-MARNE	Commune isolée			1,93	2,23	0,30
94015	BRY-SUR-MARNE	Commune isolée			1,25	1,27	0,02
94017	CHAMPIGNY-SUR-MARNE	Commune isolée			2,71	2,70	0,00
94021	CHEVILLY-LARUE	Commune isolée			5,03	4,31	-0,72
94022	CHOISY-LE-ROI	Commune isolée			1,65	1,61	-0,04
94033	FONTENAY-SOUS-BOIS	Commune isolée			7,00	6,60	-0,39
94041	IVRY-SUR-SEINE	Commune isolée			9,08	9,16	0,08
94042	JOINVILLE-LE-PONT	Commune isolée			0,52	0,51	0,00
94046	MAISONS-ALFORT	Commune isolée			3,08	3,09	0,02
94054	ORLY	Commune isolée			2,86	2,91	0,05
94065	RUNGIS	Commune isolée			8,13	8,25	0,12
94067	SAINT-MANDE	Commune isolée			0,75	0,74	-0,01
94068	SAINT-MAUR-DES-FOSSES	Commune isolée			3,46	3,35	-0,12
94073	THIAIS	Commune isolée			2,60	2,60	0,00
94074	VALENTON	Commune isolée			0,59	0,83	0,25
94077	VILLENEUVE-LE-ROI	Commune isolée			1,74	1,74	0,00
94078	VILLENEUVE-SAINT-GEORGES	Commune isolée			1,69	1,25	-0,44
94079	VILLIERS-SUR-MARNE	Commune isolée			0,81	0,77	-0,04
94080	VINCENNES	Commune isolée			3,03	2,89	-0,15
94081	VITRY-SUR-SEINE	Commune isolée			7,39	7,42	0,03
95008	AINCOURT	Commune isolée			0,00	0,00	0,00
95011	AMBLEVILLE	Commune isolée			0,01	0,01	0,00
95024	ARTHIES	Commune isolée			0,00	0,00	0,00
95046	BANTHELU	Commune isolée			0,00	0,00	0,00
95060	BESSANCOURT	Commune isolée			0,06	0,06	0,00
95088	BONNEUIL-EN-FRANCE	Commune isolée			0,98	1,70	0,72
95101	BRAY-ET-LU	Commune isolée			0,03	0,03	0,00
95119	BUHY	Commune isolée			0,00	0,00	0,00
95139	LA CHAPELLE-EN-VEXIN	Commune isolée			0,00	0,00	0,00
95141	CHARMONT	Commune isolée			0,00	0,00	0,00
95210	ENGHIEN-LES-BAINS	Commune isolée			0,74	0,74	0,00
95252	FRANCONVILLE	Commune isolée			0,96	0,96	0,00
95258	FROUVILLE	Commune isolée			0,00	0,00	0,00
95270	GENAINVILLE	Commune isolée			0,01	0,01	0,00
95277	GONESSE	Commune isolée			2,30	2,53	0,24
95280	GOUSSAINVILLE	Commune isolée			1,50	1,51	0,01
95309	HODENT	Commune isolée			0,00	0,00	0,00
95355	MAGNY-EN-VEXIN	Commune isolée			0,28	0,43	0,15
95379	MAUDETOUT-EN-VEXIN	Commune isolée			0,00	0,00	0,00
95429	MONTREUIL-SUR-EPTE	Commune isolée			0,00	0,00	0,00
95445	NERVILLE-LA-FORET	Commune isolée			0,00	0,00	0,00
95462	OMERVILLE	Commune isolée			0,01	0,01	0,00
95541	SAINT-CLAIR-SUR-EPTE	Commune isolée			0,12	0,11	-0,02

Légende :

FPA fiscalité additionnelle	CA	communauté d'agglomération
FPU fiscalité unique	CC	communauté de commune
FPZ fiscalité de zone	CU	communauté urbaine

n° Siren EPCI ou code Insee Commune	Libellé EPCI ou libellé commune	EPCI ou Commune isolée	Option de l'EPCI	Forme juridique de l'EPCI	CVAE de référence	CVAE groupe	Ecart sim - ref
95543	SAINT-CYR-EN-ARTHIES	Commune isolée			0,00	0,00	0,00
95554	SAINT-GERVAIS	Commune isolée			0,01	0,01	0,00
95582	SANNOIS	Commune isolée			0,64	0,64	0,01
95607	TAVERNY	Commune isolée			1,19	1,22	0,03
95690	WY-DIT-JOLI-VILLAGE	Commune isolée			0,01	0,01	0,00
97103	BAIE-MAHAULT	Commune isolée			5,22	5,38	0,16
97106	BOUILLANTE	Commune isolée			0,06	0,06	0,00
97107	CAPESTERRE-BELLE-EAU	Commune isolée			0,10	0,10	0,00
97110	LA DESIRADE	Commune isolée			0,02	0,02	0,00
97113	LE GOSIER	Commune isolée			0,38	0,40	0,02
97114	GOYAVE	Commune isolée			0,04	0,04	0,00
97116	MORNE-A-L'EAU	Commune isolée			0,06	0,05	0,00
97117	LE MOULE	Commune isolée			0,44	0,46	0,01
97119	PETIT-CANAL	Commune isolée			0,02	0,02	0,00
97125	SAINTE-FRANCOIS	Commune isolée			0,18	0,18	0,00
97128	SAINTE-ANNE	Commune isolée			0,14	0,21	0,07
97130	TERRE-DE-BAS	Commune isolée			0,01	0,00	0,00
97131	TERRE-DE-HAUT	Commune isolée			0,02	0,02	0,00
97132	TROIS-RIVIERES	Commune isolée			0,03	0,03	0,00
97133	VIEUX-FORT	Commune isolée			0,00	0,00	0,00
97134	VIEUX-HABITANTS	Commune isolée			0,02	0,02	0,00
TOTAL bloc communal :					4 335,1	4 335,1	0,02

Pièce jointe X

DGFIP - Bureau GF-3C

CVAE TETE DE GROUPE - MONTANTS EN REFERENCE ET EN SIMULE PAR TERRITOIRE - DEPARTEMENT

CVAE millésime 2013 - Montants en M€

Région	Libellé région	Commune		EPCI				Département		Région		Total par région en référence	Total par région groupe
		CVAE de ref - commune	CVAE grp - commune	CVAE de ref - epci	dont FPU	CVAE grp - epci	dont FPU	CVAE de ref - département	CVAE grp - département	CVAE de ref - région	CVAE grp - région		
1	GUADELOUPE	6,7	7,0	4,0	4,0	4,1	4,1	19,7	20,3	10,2	10,5	40,6	41,8
2	MARTINIQUE	0,9	0,9	10,8	10,5	10,8	10,5	21,4	21,4	11,0	11,0	44,1	44,1
3	GUYANE	0,0	0,0	4,9	4,9	4,6	4,6	9,0	8,4	4,6	4,3	18,5	17,3
4	LA REUNION	0,0	0,0	26,1	26,1	26,1	26,1	47,8	47,8	24,7	24,7	98,6	98,6
11	ILE-DE-FRANCE	797,8	774,7	647,5	643,9	643,9	640,4	2 644,7	2 595,9	1 363,2	1 338,1	5 453,2	5 352,6
21	CHAMPAGNE-ARDENNE	22,5	22,6	50,0	41,9	51,0	42,7	131,5	133,4	67,8	68,8	271,7	275,8
22	PICARDIE	25,1	26,3	67,8	59,6	70,3	62,0	169,8	176,7	87,5	91,1	350,2	364,4
23	HAUTE-NORMANDIE	17,5	17,7	95,8	88,8	98,5	91,4	207,4	212,7	107,0	109,7	427,8	438,6
24	CENTRE	14,7	14,6	132,5	129,9	134,9	132,4	269,0	273,2	138,7	140,8	554,9	563,5
25	BASSE-NORMANDIE	17,2	17,2	53,8	44,5	54,0	44,7	129,5	129,9	66,8	67,1	267,2	268,2
26	BOURGOGNE	21,3	21,6	62,3	58,1	62,7	58,6	152,7	154,0	78,6	79,3	314,9	317,6
31	NORD-PAS-DE-CALAIS	5,4	5,5	204,3	202,8	204,7	203,1	384,2	384,9	198,2	198,6	792,1	793,6
41	LORRAINE	27,7	27,9	82,1	75,9	83,3	77,0	200,8	203,4	103,5	104,8	414,0	419,3
42	ALSACE	28,9	29,0	109,4	99,3	109,9	99,5	252,9	253,8	130,4	130,8	521,7	523,4
43	FRANCHE-COMTE	8,1	8,1	50,9	48,2	51,4	48,7	107,9	108,6	55,6	56,0	222,6	224,0
52	PAYS DE LA LOIRE	27,0	27,6	188,4	175,7	190,8	177,8	393,8	399,3	203,0	205,8	812,3	823,5
53	BRETAGNE	5,0	5,0	155,5	154,8	156,5	155,8	293,9	295,7	151,4	152,3	605,9	609,5
54	POITOU-CHARENTES	11,9	11,9	77,1	73,5	77,9	74,2	162,8	164,3	83,9	84,7	335,7	338,9
72	AQUITAINE	14,0	14,2	158,9	154,9	159,2	155,2	316,3	317,1	163,2	163,6	652,4	654,1
73	MIDI-PYRENEES	17,0	17,1	145,3	140,1	146,9	141,7	297,3	300,3	153,3	154,9	612,9	619,2
74	LIMOUSIN	2,5	2,6	27,8	27,3	27,8	27,3	55,4	55,5	28,5	28,5	114,2	114,4
82	RHONE-ALPES	57,1	57,4	387,1	379,0	389,9	381,7	813,6	819,1	419,0	421,9	1 676,9	1 688,3
83	AUVERGNE	6,2	6,2	59,1	58,3	59,7	58,9	119,5	120,5	61,7	62,3	246,5	248,7
91	LANGUEDOC-ROUSSILLON	3,3	3,4	109,0	108,4	110,3	109,8	205,5	208,1	106,0	107,3	423,8	429,0
93	PROVENCE-ALPES-COTE D'AZUR	29,8	30,0	244,0	242,9	245,1	244,0	501,3	503,8	258,4	259,6	1 033,5	1 038,5
94	CORSE	5,2	5,1	7,9	7,9	7,7	7,7	24,0	23,6	12,4	12,1	49,4	48,5
	Total	1 173,0	1 153,2	3 162,1	3 061,2	3 181,9	3 079,7	7 931,7	7 931,7	4 088,6	4 088,6	16 355,4	16 355,4

Pièce jointe X

DGFIP - Bureau GF-3C

CVAE TETE DE GROUPE - MONTANTS EN REFERENCE ET EN SIMULE PAR TERRITOIRE - DEPARTEMENT

CVAE millésime 2013 - Montants en M€

Département	Libellé département	Commune		EPCI				Département		Région		Total par département en référence	Total par département groupe
		CVAE de ref - commune	CVAE grp - commune	CVAE de ref - epci	dont FPU	CVAE grp - epci	dont FPU	CVAE de ref - département	CVAE grp - département	CVAE de ref - région	CVAE grp - région		
01	AIN	7.1	7.0	28.9	26.9	29.3	27.3	66.0	66.4	34.0	34.2	136.1	137.0
02	AISNE	5.4	5.5	17.0	15.2	17.2	15.3	41.0	41.5	21.1	21.4	84.5	85.5
03	ALLIER	2.8	2.8	11.8	11.5	12.3	11.9	26.6	27.6	13.8	14.3	55.0	57.0
04	ALPES-DE-HAUTE-PROVENCE	1.8	1.8	6.1	5.7	6.0	5.8	14.3	14.2	7.4	7.3	29.5	29.3
05	HAUTES-ALPES	3.6	3.6	2.1	1.7	2.1	1.7	10.4	10.5	5.4	5.4	21.5	21.5
06	ALPES-MARITIMES	13.0	13.1	55.5	55.4	55.6	55.5	125.8	126.1	64.7	64.9	258.7	259.3
07	ARDECHE	2.1	2.0	11.4	11.1	11.6	11.2	24.7	24.9	12.7	12.8	51.0	51.4
08	ARDENNES	4.9	5.0	7.5	5.1	7.6	5.2	22.4	22.7	11.6	11.7	46.4	46.9
09	ARIEGE	2.0	2.0	2.9	2.3	3.0	2.3	9.0	9.1	4.6	4.7	18.5	18.7
10	AUBE	7.1	7.1	9.0	8.3	9.5	8.9	29.4	30.4	15.2	15.7	60.6	62.7
11	AUDE	0.9	0.9	11.5	11.2	11.7	11.4	22.7	23.0	11.7	11.9	46.8	47.5
12	AVEYRON	2.1	2.1	11.2	10.6	11.2	10.6	24.4	24.2	12.6	12.5	50.3	50.0
13	BOUCHES-DU-RHONE	1.6	1.6	121.1	121.1	121.7	121.7	224.6	225.6	115.3	116.3	463.1	465.2
14	CALVADOS	5.8	5.8	30.4	28.2	30.5	28.3	65.0	66.1	34.1	34.2	136.3	136.5
15	CANTAL	1.0	1.0	4.8	4.6	4.8	4.6	10.6	10.6	5.4	5.5	21.8	21.9
16	CHARENTE	2.4	2.4	17.6	16.9	17.8	17.1	36.9	36.9	18.8	19.0	75.4	76.2
17	CHARENTE-MARITIME	2.3	2.3	22.6	22.1	22.8	22.4	45.5	46.0	23.5	23.7	93.9	94.9
18	CHER	4.9	4.9	11.0	10.3	11.1	10.4	29.1	29.3	15.0	15.1	60.0	60.3
19	CORREZE	1.4	1.4	9.7	9.5	9.8	9.6	20.4	20.5	10.5	10.5	42.1	42.2
21	COTE-D'OR	4.7	4.7	27.8	26.7	27.6	26.6	59.4	59.1	30.6	30.5	122.5	121.9
22	COTES-D'ARMOR	1.5	1.5	22.8	22.5	23.0	22.8	44.7	44.9	22.9	23.1	91.9	92.5
23	CREUSE	0.5	0.5	2.9	2.7	2.9	2.8	6.2	6.2	3.2	3.2	12.8	13.0
24	DORDOGNE	4.9	4.9	9.5	8.0	9.5	8.0	26.3	26.4	13.6	13.6	54.2	54.5
25	DOUBS	5.8	5.8	22.5	20.8	22.7	21.0	51.8	52.0	26.7	26.8	106.9	107.3
26	DROME	7.8	7.9	25.5	25.3	25.0	25.0	60.7	60.4	31.3	31.1	125.2	124.7
27	EURE	7.2	7.3	21.9	18.8	22.1	19.0	53.2	53.7	27.4	27.7	109.8	110.8
28	EURE-ET-LOIR	4.0	3.9	20.0	19.5	20.4	19.9	43.7	44.3	22.5	22.8	90.2	91.4
29	FINISTERE	0.4	0.4	40.0	40.0	40.1	40.1	74.0	74.2	38.2	38.3	152.7	153.1
2A	CORSE-DU-SUD	2.1	2.1	4.5	4.5	4.3	4.3	12.1	11.8	6.3	6.1	24.9	24.3
2A	HAUTE-CORSE	3.1	3.0	3.4	3.4	3.4	3.4	11.9	11.7	6.1	6.1	24.5	24.2
30	GARD	0.5	0.6	28.7	28.6	29.1	29.0	53.5	54.3	27.6	28.0	110.3	111.9
31	HAUTE-GARONNE	5.0	5.0	92.1	91.5	92.6	91.6	177.7	178.6	91.6	92.1	366.4	368.3
32	GERS	1.0	1.0	5.4	5.0	5.5	5.1	11.8	12.0	6.1	6.2	24.3	24.8
33	GIRONDE	3.5	3.5	86.4	86.1	87.0	86.8	164.4	165.7	84.8	85.5	339.1	341.7
34	HERAULT	0.6	0.6	50.7	50.7	51.3	51.3	93.9	95.0	49.4	49.0	193.7	196.0
35	ILLE-ET-VILAINE	1.1	1.1	62.1	62.6	62.6	62.6	115.7	116.7	58.6	60.1	238.5	240.6
36	INDRE	1.4	1.4	8.9	7.9	9.0	8.0	18.6	18.7	9.6	9.6	38.5	38.6
37	INDRE-ET-LOIRE	0.3	0.3	32.8	32.6	33.4	33.4	60.6	61.9	31.2	31.9	125.0	127.7
38	ISERE	4.2	4.3	76.4	75.4	76.4	75.4	147.7	147.6	76.1	76.1	305.4	304.4
39	JURA	1.2	1.1	11.7	11.2	11.9	11.3	23.3	23.6	12.0	12.2	48.2	48.8
40	LANDES	0.9	0.9	16.9	16.4	17.2	16.7	32.5	33.2	16.8	17.1	67.1	68.5
41	LOIR-ET-CHER	1.4	1.3	16.6	16.5	16.6	16.5	32.8	32.8	16.9	16.9	67.7	67.7
42	LOIRE	0.9	0.9	37.8	37.5	38.0	37.7	70.9	71.2	36.5	36.7	146.0	146.8
43	HAUTE-LOIRE	0.6	0.6	7.7	7.5	7.8	7.6	15.2	15.5	7.8	8.0	31.4	31.9
44	LOIRE-ATLANTIQUE	1.4	1.4	85.3	85.8	87.4	86.9	160.5	162.6	82.7	83.8	313.0	335.2
45	LOIRET	2.7	2.7	43.1	43.1	44.4	44.2	84.2	86.2	43.4	44.4	173.6	177.8
46	LOT	0.7	0.7	5.9	5.4	6.0	5.4	12.3	12.4	6.3	6.4	25.2	25.8
47	LOT-ET-GARONNE	2.4	2.4	12.3	11.1	12.4	11.2	26.6	26.8	13.7	13.8	55.1	55.5
48	LOZERE	0.8	0.8	1.6	1.4	1.7	1.4	4.4	4.5	2.3	2.3	9.1	9.2
49	MAINE-ET-LOIRE	1.2	1.2	42.2	41.5	42.6	41.9	79.3	80.2	40.9	41.3	163.6	165.3
50	MANCHE	8.3	8.3	13.8	9.6	13.8	9.6	40.4	40.5	20.8	20.9	83.3	83.5
51	MARNE	7.6	7.7	27.4	23.1	27.8	23.4	64.1	64.9	33.0	33.5	132.1	133.9
52	HAUTE-MARNE	2.9	2.9	6.1	5.3	6.1	5.2	15.5	15.4	8.0	7.9	32.6	32.3
53	MAYENNE	1.6	1.6	15.7	15.6	15.9	15.9	33.7	33.3	16.9	17.2	67.5	68.7
54	MEURTHE-ET-MOSELLE	4.9	4.9	23.9	22.9	23.2	23.0	46.2	46.3	23.0	23.1	128.5	128.5
55	MEUSE	1.9	1.9	5.3	3.2	5.3	3.2	13.2	13.3	6.8	6.9	27.2	27.4
56	MORBIHAN	1.9	1.9	30.6	30.4	30.8	30.6	59.5	59.8	30.7	30.8	122.3	123.3
57	MOSELLE	8.7	8.8	42.3	41.2	43.3	42.1	93.3	95.2	48.1	49.1	192.5	196.4
58	NIEVRE	2.3	2.4	6.0	5.6	5.8	5.4	15.2	15.0	7.8	7.7	31.3	31.0
59	NORD	2.5	2.4	146.2	146.0	146.1	145.8	272.6	272.2	140.5	140.3	561.8	561.0
60	OISE	13.1	14.0	29.3	26.1	31.5	28.2	77.7	83.4	40.0	43.0	160.1	171.9
61	ORNE	3.1	3.2	9.5	6.6	9.7	6.8	23.1	23.3	11.9	12.0	47.7	48.2
62	PAS-DE-CALAIS	2.9	3.0	68.1	66.8	67.3	67.3	111.6	112.7	57.7	58.2	232.6	232.6
63	PUY-DE-DOME	1.8	1.8	34.9	34.8	34.8	34.7	67.1	66.9	34.6	34.6	138.3	138.0
64	PYRENEES-ATLANTIQUES	2.4	2.4	33.8	33.3	33.0	32.4	66.4	64.9	34.3	33.5	136.8	133.8
65	HAUTES-PYRENEES	2.0	2.0	7.6	7.2	8.2	7.8	17.5	18.6	9.0	9.6	36.0	38.4
66	PYRENEES-ORIENTALES	0.5	0.5	16.5	16.5	16.6	16.6	31.0	31.3	16.0	16.1	63.9	64.5
67	BAS-RHIN	19.8	19.7	73.1	66.0	73.3	66.0	169.9	170.2	87.6	87.7	350.5	350.9
68	HAUT-RHIN	9.2	9.3	36.3	33.4	36.6	33.6	83.0	83.6	42.8	43.1	171.2	172.5
69	RHONE	3.0	3.1	160.7	160.3	161.5	161.1	300.4	302.1	154.5	155.4	618.6	622.1
70	HAUTE-SAONE	1.0	1.1	7.8	7.2	7.7	7.3	15.8	16.1	8.2	8.3	32.6	33.1
71	SAONE-ET-LOIRE	5.7	5.9	21.6	20.4	22.3	21.0	50.0	51.5	25.7	26.5	103.1	106.2
72	SARTHE	15.8	16.2	15.1	6.6	15.5	6.8	56.1	57.7	28.9	29.7	115.9	119.2
73	SAVOIE	11.5	11.5	18.2	16.9	18.9	17.6	54.4	55.7	28.0	28.7	112.2	114.8
74	HAUTE-SAVOIE	20.5	20.6	28.1	25.5	29.0	26.4	86.9	90.7	45.8	46.8	183.3	187.1
75	PARIS	503.0	483.6	0.0	0.0	0.0	0.0	920.8	885.2	474.6	456.3	1 898.5	1 825.0
76	SEINE-MARITIME	10.3	10.5	74.0	70.0	74.4	72.4	154.2	158.9	79.5	82.0	318.0	327.8
77	SEINE-ET-MARNE	21.3	22.3	65.8	63.7	69.2	67.1	159.2	167.2	82.1	86.2	326.3	344.9
78	YVELINES	47.0	46.4	66.7	66.7	66.6	66.6	208.0	206.9	107.2	106.7	428.9	428.7
79	DEUX-SEVRES	2.2	2.2	20.1	18.9	20.4	19.1	41.1	41.1	21.0	21.3	84.0	85.0
80	SOMME	6.6	6.8	21.4	18.3	21.7	18.5	51.2	51.9	26.4	26.7	105.6	107.0
81	TARN	0.8	0.8	13.6	13.4	13.9	13.7	26.3	26.8	13.6	13.8	54.2	55.2
82	TARN-ET-GARONNE	3.4	3.5	6.6	4.7	6.7	4.8	18.4	18.5	9.5	9.6	37.9	38.2
83	VAR	7.6	7.6	32.2	32.0	32.6	32.3	72.8	73.5	37.5	37.9	150.0	151.6
84	VAUCLUSE	2.2	2.2	27.0	27.0	27.3	27.3	53.6	54.0	27.6	27.8	110.6	111.4
85	VENDEE	7.2	7.2	28.4	26.1	28.6	26.3	65.1	65.5	33.6	33.8	134.3	136.1
86	VIENNE	5.0	5.0	16.8	15.6	16.9	15.7	40.0	40.2	20.6	20.7	82.4	82.6
87	HAUTE-VIENNE	0.6	0.6	15.2	15.0	15.1	15.0	28.8	28.7	14.8	14.7	59.3	59.2
88	VOSGES	12.2	12.3	5.4	3.6	5.5	3.7	32.1	32.5	16.5	16.7	66.2	67.0
89	YONNE	8.6	8.6	6.9	5.4	7.0	5.6	28.0	28.3	14.4	14.6	57.9	58.5
90	TERRITOIRE DE BELFORT	0.1	0.1	9.1	9.1	9.1	9.1	16.9	16.9	8.7	8.7	34.8	34.9
91	ESSONNE	7.9	7.9	81.9	81.9	83.0	82.9	164.5	166.3	84.8	85.7	339.1	342.8
92	HAUTS-DE-SEINE	106.5	103.9	255.7	254.6	249.8	248.7	662.4	647.0	341.5	333.5	1 366.1	1 334.2
93	SEINE-SAINT-DENIS	33.3	31.8	84.1	84.1	81.1	81.1	215.0					

Pièce jointe X

ANNEXE

Répartition 2013		note 2014 SP1_0627	VA				CVAE			
Entreprise	Intégration	Nombre d'établissements en milliers	VA répartie aux collectivités en 2013 en M€	% VA répartie aux collectivités en 2013	VA répartie simulée en mode CVAE de groupe en M€	% VA répartie simulée en mode CVAE de groupe	CVAE répartie aux collectivités en 2013 en M€	% CVAE répartie aux collectivités en 2013	CVAE répartie simulée en mode CVAE de groupe en M€	% CVAE répartie simulée en mode CVAE de groupe
Mono-établissement	non intégré à un groupe	717,5	277 710,0	26,21%	277 710,0	26,21%	4 293,7	26,25%	4 293,7	26,25%
	intégré à un groupe	44,4	86 649,3	8,18%	70 062,7	6,61%	1 366,2	8,35%	1 109,4	6,78%
Sous-total		761,9	364 359,3	34,39%	347 772,7	32,83%	5 659,9	34,61%	5 403,0	33,04%
Multi-établissements	non intégré à un groupe	425,6	208 984,7	19,73%	208 984,7	19,73%	3 174,5	19,41%	3 174,5	19,41%
	intégré à un groupe	412,5	486 039,5	45,88%	502 626,1	47,45%	7 521,1	45,99%	7 777,9	47,56%
Sous-total		838,1	695 024,2	65,61%	711 610,8	67,17%	10 695,6	65,39%	10 952,4	66,96%
Total		1 600,0	1 059 383,5	100,00%	1 059 383,5	100,00%	16 355,4	100,00%	16 355,4	100,00%

Répartition 2014		note 2014 SP1_0480	VA				CVAE			
Entreprise	Intégration	Nombre d'établissements en milliers	VA répartie aux collectivités en 2014 en M€	% VA répartie aux collectivités en 2014	VA répartie simulée en mode CVAE de groupe en M€	% VA répartie simulée en mode CVAE de groupe	CVAE répartie aux collectivités en 2014 en M€	% CVAE répartie aux collectivités en 2014	CVAE répartie simulée en mode CVAE de groupe en M€	% CVAE répartie simulée en mode CVAE de groupe
Mono-établissement	non intégré à un groupe	738,3	282 125,2	26,8%	282 125,2	26,8%	4 332,0	27,2%	4 332,0	27,2%
	intégré à un groupe	46,4	86 407,6	8,2%	71 673,3	6,8%	1 291,8	8,1%	1 074,8	6,7%
Sous-total		784,7	368 532,8	34,9%	353 798,5	33,5%	5 623,8	35,3%	5 406,8	33,9%
Multi-établissements	non intégré à un groupe	414,6	202 676,1	19,2%	202 676,1	19,2%	3 120,7	19,6%	3 120,7	19,6%
	intégré à un groupe	407,9	483 353,1	45,8%	498 087,4	47,2%	7 202,4	45,2%	7 419,4	46,5%
Sous-total		822,4	686 029,2	65,1%	700 763,5	66,5%	10 323,1	64,7%	10 540,1	66,1%
Total		1 607,1	1 054 562,0	100,0%	1 054 562,0	100,0%	15 946,9	100,0%	15 946,9	100,0%

Pièce jointe X

ANNEXE

Répartition note
2013 2014_SP1_0627

		Entreprise non industrielle					Entreprise industrielle (au moins un établissement industriel au sens de la CVAE)				
Entreprise	Nombre d'entreprises en milliers	VA répartie en 2013 en M€	VA simulée en mode groupe en M€	CVAE répartie en 2013 en M€	CVAE simulée en mode groupe en M€	Nombre d'entreprises en milliers	VA répartie en 2013 en M€	VA simulée en mode groupe en M€	CVAE répartie en 2013 en M€	CVAE simulée en mode groupe en M€	Nombre d'entreprises en milliers
Mono-établissements	761,9	322 896,7	301 854,3	5 021,5	4 696,3	745,2	41 462,6	45 918,4	638,3	706,7	16,7
Multi-établissements	150,2	371 387,3	370 560,5	5 888,0	5 873,3	137,1	323 636,9	341 050,3	4 807,6	5 079,1	13,1
Total	912,0	694 284,1	672 414,9	10 909,5	10 569,6	882,3	365 099,5	386 968,7	5 445,9	5 785,8	29,8

Répartition note
2014 2014_SP1_0480

		Entreprise non industrielle					entreprise industrielle (au moins un établissement industriel au sens de la CVAE)				
Entreprise	Nombre d'entreprises en milliers	VA répartie en 2014 en M€	VA simulée en mode groupe en M€	CVAE répartie en 2014 en M€	CVAE simulée en mode groupe en M€	Nombre d'entreprises en milliers	VA répartie en 2014 en M€	VA simulée en mode groupe en M€	CVAE répartie en 2014 en M€	CVAE simulée en mode groupe en M€	Nombre d'entreprises en milliers
Mono-établissements	784,7	326 958,6	306 113,0	4 997,1	4 687,7	767,9	41 574,1	47 685,5	626,7	719,1	16,8
Multi-établissements	154,0	360 937,0	343 107,0	5 329,8	5 074,1	141,0	325 092,2	357 656,6	4 993,3	5 466,0	13,0
Total	938,7	687 895,6	649 220,0	10 326,9	9 761,8	908,9	366 666,4	405 342,1	5 620,0	6 185,1	29,8